

## REGISTRUL CADASTRAL AL IMOBILELOR

ANEXA Nr. 2

UAT Târgu Jiu  
Zonă cooperativizată (Co)

Sector cadastral nr. 124

1. DESCRIEREA IMOBILULUI																	
DATE TEREN												DATE CONSTRUCȚII					
Identificator teren	Adresă imobil	Număr cadastral	Nr. CF	Id.ETERRA	Suprafața măsurată	Intravilan / extra.(I/E)	Nr. top.	Nr. tarla	Nr. parcelă	Categorie folosință	Suprafață parcelă	Identificator construcție	Cod grupă destinație	Suprafața construită	Nr. niveluri	Nr. CF	Constr. cu acte (DA/NU)
2263	Intravilan, Prel. Panduri, Loc. Târgu Jiu, UAT. Târgu Jiu, Jud. Gorj	5812	25412	48158	1356	I		97	32/2	A	1356						

2. PROPRIETATEA / POSESIA													
Titularul dreptului / posesiei			Proprietar=1 / Posesor=0	Data nașterii / CUI	Domiciliu / Sediul	Cota parte	Identificator entitate asociată	Cotă parte teren UI	Mod de dobândire	Act juridic			Obs. privitoare la proprietar
Nume / Denumire	Inițiala tatălui	Prenume								Tip act	Nr. act / data	Emitent	
MUNICIPIUL TARGU JIU			1	4956065	Loc. Târgu Jiu, Prel. CONSTANTIN BRANCUSI, Nr.1, Jud. Gorj	1/1	2263		Convenție	act notarial	1105 / 21.03.2016	NP Merisescu Anica	bun propriu

3. SARCINI / DEZMEMBRĂMINTE												
Titular			Data nașterii / CUI	Domiciliu / Sediul	Tipul sarcinii sau al dezmembrămintelor dreptului de proprietate	Cota parte	Identificator entitate asociată	Act juridic			Valoare ipotecă	Tip monedă
Nume / Denumire	Inițiala tatălui	Prenume						Tip act	Nr. act / data	Emitent		
-	-	-	-	-	-	-	-	-	-	-	-	-

4. NOTĂRI, PROCESE, INTERDICȚII					5. OBSERVAȚII		
Tipul notării	Tip act	Nr. act / data	Emitent	Identificator entitate asociată	Imobil împrejmuit / neîmprejmuit	Imobil contestat / necontestat	Alte observații
-	-	-	-	-	Neîmprejmuit		



## REGISTRUL CADASTRAL AL IMOBILELOR

ANEXA Nr. 2

UAT Târgu Jiu  
Zonă cooperativizată (Co)


Sector cadastral nr. 124

1. DESCRIEREA IMOBILULUI																	
DATE TEREN											DATE CONSTRUCȚII						
Identificator teren	Adresă imobil	Număr cadastral	Nr. CF	Id.ETERRA	Suprafața măsurată	Intravilan / extra.(I/E)	Nr. top.	Nr. tarla	Nr. parcelă	Categorie folosință	Suprafață parcelă	Identificator construcție	Cod grupă destinație	Suprafața construită	Nr. niveluri	Nr. CF	Constr. cu acte (DA/NU)
2265	Intravilan, Loc. Târgu Jiu, UAT. Târgu Jiu, Jud. Gorj			45838	5503	I		97	33/1/2	N	5503						

2. PROPRIETATEA / POSESIA													
Titularul dreptului / posesiei			Proprietar=1 / Posesor=0	Data nașterii / CUI	Domiciliu / Sediul	Cota parte	Identificator entitate asociată	Cotă parte teren UI	Mod de dobândire	Act juridic			Obs. privitoare la proprietar
Nume / Denumire	Inițiala tatălui	Prenume								Tip act	Nr. act / data	Emitent	
MUNICIPIUL TARGU JIU			1	4956065	Loc. Târgu Jiu, Str. CONSTANTIN BRANCUSI, Nr.1, Jud. Gorj	1/1	2265		Lege	act administrativ	194 / 29.07.2002	Consiliul Local al Municipiului Targu Jiu	bun propriu

3. SARCINI / DEZMEMBRĂMINTE												
Titular			Data nașterii / CUI	Domiciliu / Sediul	Tipul sarcinii sau al dezmembrămintelor dreptului de proprietate	Cota parte	Identificator entitate asociată	Act juridic			Valoare ipotecă	Tip monedă
Nume / Denumire	Inițiala tatălui	Prenume						Tip act	Nr. act / data	Emitent		
-	-	-	-	-	-	-	-	-	-	-	-	-

4. NOTĂRI, PROCESE, INTERDICȚII					5. OBSERVAȚII		
Tipul notării	Tip act	Nr. act / data	Emitent	Identificator entitate asociată	Imobil împrejmuit / neîmprejmuit	Imobil contestat / necontestat	Alte observații
-	-	-	-	-	Împrejmuit		



## REGISTRUL CADASTRAL AL IMOBILELOR

ANEXA Nr. 2

UAT Târgu Jiu  
Zonă cooperativizată (Co)

Sector cadastral nr. 124

1. DESCRIEREA IMOBILULUI																	
DATE TEREN												DATE CONSTRUCȚII					
Identificator teren	Adresă imobil	Număr cadastral	Nr. CF	Id.ETERRA	Suprafața măsurată	Intravilan / extra.(I/E)	Nr. top.	Nr. tarla	Nr. parcelă	Categorie folosință	Suprafață parcelă	Identificator construcție	Cod grupă destinație	Suprafața construită	Nr. niveluri	Nr. CF	Constr. cu acte (DA/NU)
2266	Tarla: 97, Parcela: 32/1				1461	E		97	32/1	A	1461						


2. PROPRIETATEA / POESIA													
Titularul dreptului / posesiei			Proprietar=1 / Posesor=0	Data nașterii / CUI	Domiciliu / Sediul	Cota parte	Identificator entitate asociată	Cotă parte teren UI	Mod de dobândire	Act juridic			Obs. privitoare la proprietar
Nume / Denumire	Inițiala tatălui	Prenume								Tip act	Nr. act / data	Emitent	
MUNICIPIUL TARGU JIU			1	4956065	Loc. Târgu Jiu, Str. CONSTANTIN BRANCUSI, Nr.19, Jud. Gorj	1/1	2266		Lege	act normativ	Legea nr.7 / 24.06.1996	Parlamentul Romaniei	PROPRIETAR NEIDENTIFICAT

3. SARCINI / DEZMEMBRĂMINTE												
Titular			Data nașterii / CUI	Domiciliu / Sediul	Tipul sarcinii sau al dezmembrămintelor dreptului de proprietate	Cota parte	Identificator entitate asociată	Act juridic			Valoare ipotecă	Tip monedă
Nume / Denumire	Inițiala tatălui	Prenume						Tip act	Nr. act / data	Emitent		
-	-	-	-	-	-	-	-	-	-	-	-	-

4. NOTĂRI, PROCESE, INTERDICȚII					5. OBSERVAȚII		
Tipul notării	Tip act	Nr. act/ data	Emitent	Identificator entitate asociată	Imobil împrejmuit/ neîmprejmuit	Imobil contestat/ necontestat	Alte observații
-	-	-	-	-	Neîmprejmuit		



## REGISTRUL CADASTRAL AL IMOBILELOR

ANEXA Nr. 2

UAT Târgu Jiu  
Zonă cooperativizată (Co)

Sector cadastral nr. 124

1. DESCRIEREA IMOBILULUI																	
DATE TEREN												DATE CONSTRUCȚII					
Identificator teren	Adresă imobil	Număr cadastral	Nr. CF	Id.ETERRA	Suprafața măsurată	Intravilan / extra.(I/E)	Nr. top.	Nr. tarla	Nr. parcelă	Categorie folosință	Suprafața parcelă	Identificator construcție	Cod grupă destinație	Suprafața construită	Nr. niveluri	Nr. CF	Constr. cu acte (DA/NU)
2267	Tarla: 97, Parcela: 32				1356	E		97	32	A	1356						


2. PROPRIETATEA / POSESIA													
Titularul dreptului / posesiei			Proprietar=1 / Posesor=0	Data nașterii / CUI	Domiciliu / Sediul	Cota parte	Identificator entitate asociată	Cotă parte teren UI	Mod de dobândire	Act juridic			Obs. privitoare la proprietar
Nume / Denumire	Inițiala tatălui	Prenume								Tip act	Nr. act / data	Emitent	
POPESCU		NICOLAE	1		Loc. Târgu Jiu, Jud. Gorj	1/1	2267		Reconstituire	act administrativ	Titlu de proprietate nr.13464574 / 08.07.2004	Comisia Judeteana Gorj	

3. SARCINI / DEZMEMBRĂMINTE												
Titular			Data nașterii / CUI	Domiciliu / Sediul	Tipul sarcinii sau al dezmembrămintelor dreptului de proprietate	Cota parte	Identificator entitate asociată	Act juridic			Valoare ipotecă	Tip monedă
Nume / Denumire	Inițiala tatălui	Prenume						Tip act	Nr. act / data	Emitent		
-	-	-	-	-	-	-	-	-	-	-	-	-

4. NOTĂRI, PROCESE, INTERDICȚII					5. OBSERVAȚII		
Tipul notării	Tip act	Nr. act/ data	Emitent	Identificator entitate asociată	Imobil împrejmuit/ neîmprejmuit	Imobil contestat/ necontestat	Alte observații
-	-	-	-	-	Neîmprejmuit		



## REGISTRUL CADASTRAL AL IMOBILELOR

ANEXA Nr. 2

UAT Târgu Jiu  
Zonă cooperativizată (Co)


Sector cadastral nr. 124

1. DESCRIEREA IMOBILULUI																	
DATE TEREN												DATE CONSTRUCȚII					
Identificator teren	Adresă imobil	Număr cadastral	Nr. CF	Id.ETERRA	Suprafața măsurată	Intravilan / extra.(I/E)	Nr. top.	Nr. tarla	Nr. parcelă	Categorie folosință	Suprafața parcelă	Identificator construcție	Cod grupă destinație	Suprafața construită	Nr. niveluri	Nr. CF	Constr. cu acte (DA/NU)
2268	Intravilan, Str. INTRE JIETE, Loc. Târgu Jiu, UAT. Târgu Jiu, Jud. Gorj	6338	14189		4200	I		97	33	A	4200						

2. PROPRIETATEA / POSESIA													
Titularul dreptului / posesiei			Proprietar=1 / Posesor=0	Data nașterii / CUI	Domiciliu / Sediul	Cota parte	Identificator entitate asociată	Cotă parte teren UI	Mod de dobândire	Act juridic			Obs. privitoare la proprietar
Nume / Denumire	Inițiala tatălui	Prenume								Tip act	Nr. act / data	Emitent	
PIRVU		DANIEL	1	27.04.1979	Loc. Târgu Jiu, Str. Lt. Col Dumitru Petrescu, Bl.12, Sc.1, Ap.15, Jud. Gorj	1/1	2268		Convenție	act notarial	Contract de vanzare cumparare aut nr.8506 / 22.11.2004	NP. CLAUDIA-ELENA CERCEL	bun propriu

3. SARCINI / DEZMEMBRĂMINTE												
Titular			Data nașterii / CUI	Domiciliu / Sediul	Tipul sarcinii sau al dezmembrămintelor dreptului de proprietate	Cota parte	Identificator entitate asociată	Act juridic			Valoare ipotecă	Tip monedă
Nume / Denumire	Inițiala tatălui	Prenume						Tip act	Nr. act / data	Emitent		
-	-	-	-	-	-	-	-	-	-	-	-	-

4. NOTĂRI, PROCESE, INTERDICȚII					5. OBSERVAȚII		
Tipul notării	Tip act	Nr. act / data	Emitent	Identificator entitate asociată	Imobil împrejmuit / neîmprejmuit	Imobil contestat / necontestat	Alte observații
-	-	-	-	-	Împrejmuit		



## REGISTRUL CADASTRAL AL IMOBILELOR

ANEXA Nr. 2

UAT Târgu Jiu  
Zonă cooperativizată (Co)

Sector cadastral nr. 124

1. DESCRIEREA IMOBILULUI																	
DATE TEREN												DATE CONSTRUCȚII					
Identificator teren	Adresă imobil	Număr cadastral	Nr. CF	Id.ETERRA	Suprafața măsurată	Intravilan / extra.(// E)	Nr. top.	Nr. tarla	Nr. parcelă	Categorie folosință	Suprafața parcelă	Identificator construcție	Cod grupă destinație	Suprafața construită	Nr. niveluri	Nr. CF	Constr. cu acte (DA/NU)
2269	Intravilan, Loc. Târgu Jiu, UAT. Târgu Jiu, Jud. Gorj			54472	648	I		97	34,35,36	A	648						

2. PROPRIETATEA / POSESIA																
Titularul dreptului / posesiei			Proprietar=1 / Posesor=0	Data nașterii / CUI	Domiciliu / Sediu	Cota parte	Identificator entitate asociată	Cotă parte teren UI	Mod de dobândire	Act juridic			Obs. privitoare la proprietar			
Nume / Denumire	Inițiala tatălui	Prenume								Tip act	Nr. act / data	Emitent				
SANDU		SEVASTIAN	1	30.08.1951	Loc. Târgu Jiu, Str. 23 AUGUST, Bl.16, Sc.2, Ap.14, Jud. Gorj	1/1	2269	Convenție	act notarial	7118 / 12.12.2018	NP Davitoiu Raluca Nicolita					
SANDU		ELENA	1	08.12.1957	Loc. Târgu Jiu, Str. 23 AUGUST, Bl.59, Sc.2, Ap.14, Jud. Gorj							bun comun				

3. SARCINI / DEZMEMBRĂMINTE												
Titular			Data nașterii / CUI	Domiciliu / Sediu	Tipul sarcinii sau al dezmembrămintelor dreptului de proprietate	Cota parte	Identificator entitate asociată	Act juridic			Valoare ipotecă	Tip monedă
Nume / Denumire	Inițiala tatălui	Prenume						Tip act	Nr. act / data	Emitent		
-	-	-	-	-	-	-	-	-	-	-	-	-

4. NOTĂRI, PROCESE, INTERDICȚII					5. OBSERVAȚII		
Tipul notării	Tip act	Nr. act/ data	Emitent	Identificator entitate asociată	Imobil împrejmuit/ neîmprejmuit	Imobil contestat/ necontestat	Alte observații
Se notează convenția având ca obiect crearea accesului către nr. cadastrale: 54472, 53927, 53881, 53882, 53929, 53930 pe imobilul cu nr. cadastral: 54473	act notarial	500 / 29.01.2018	NP Davitoiu Raluca Nicolita	2269	Neîmprejmuit		





## REGISTRUL CADASTRAL AL IMOBILELOR

ANEXA Nr. 2

UAT Târgu Jiu  
Zonă cooperativizată (Co)

Sector cadastral nr. 124

1. DESCRIEREA IMOBILULUI																	
DATE TEREN												DATE CONSTRUCȚII					
Identificator teren	Adresă imobil	Număr cadastral	Nr. CF	Id.ETERRA	Suprafața măsurată	Intravilan / extra.(// E)	Nr. top.	Nr. tarla	Nr. parcelă	Categorie folosință	Suprafața parcelă	Identificator construcție	Cod grupă destinație	Suprafața construită	Nr. niveluri	Nr. CF	Constr. cu acte (DA/NU)
2270	Intravilan, Loc. Târgu Jiu, UAT. Târgu Jiu, Jud. Gorj			53927	687	I		97	34,35,36	A	687						

2. PROPRIETATEA / POSESIA																
Titularul dreptului / posesiei			Proprietar=1 / Posesor=0	Data nașterii / CUI	Domiciliu / Sediu	Cota parte	Identificator entitate asociată	Cotă parte teren UI	Mod de dobândire	Act juridic			Obs. privitoare la proprietar			
Nume / Denumire	Inițiala tatălui	Prenume								Tip act	Nr. act / data	Emitent				
SANDU		SEVASTIAN	1	30.08.1951	Loc. Târgu Jiu, Str. 23 AUGUST, Bl.16, Sc.2, Ap.14, Jud. Gorj	1/1	2270	Convenție	act notarial	7118 / 12.12.2018	NP Davitoiu Raluca Nicolita					
SANDU		ELENA	1	08.12.1957	Loc. Târgu Jiu, Str. 23 AUGUST, Bl.59, Sc.2, Ap.14, Jud. Gorj							bun comun				

3. SARCINI / DEZMEMBRĂMINTE												
Titular			Data nașterii / CUI	Domiciliu / Sediu	Tipul sarcinii sau al dezmembrămintelor dreptului de proprietate	Cota parte	Identificator entitate asociată	Act juridic			Valoare ipotecă	Tip monedă
Nume / Denumire	Inițiala tatălui	Prenume						Tip act	Nr. act / data	Emitent		
-	-	-	-	-	-	-	-	-	-	-	-	-

4. NOTĂRI, PROCESE, INTERDICȚII					5. OBSERVAȚII		
Tipul notării	Tip act	Nr. act/ data	Emitent	Identificator entitate asociată	Imobil împrejmuit/ neîmprejmuit	Imobil contestat/ necontestat	Alte observații
Se notează convenția având ca obiect crearea accesului către nr. cadastrale: 54472, 53927, 53881, 53882, 53929, 53930 pe imobilul cu nr. cadastral: 54473	act notarial	500 / 29.01.2018	NP Davitoiu Raluca Nicolita	2270	Neîmprejmuit		



## REGISTRUL CADASTRAL AL IMOBILELOR

ANEXA Nr. 2

UAT Târgu Jiu  
Zonă cooperativizată (Co)

Sector cadastral nr. 124

1. DESCRIEREA IMOBILULUI																	
DATE TEREN												DATE CONSTRUCȚII					
Identificator teren	Adresă imobil	Număr cadastral	Nr. CF	Id.ETERRA	Suprafața măsurată	Intravilan / extra.(// E)	Nr. top.	Nr. tarla	Nr. parcelă	Categorie folosință	Suprafață parcelă	Identificator construcție	Cod grupă destinație	Suprafața construită	Nr. niveluri	Nr. CF	Constr. cu acte (DA/NU)
2271	Intravilan, Loc. Târgu Jiu, UAT. Târgu Jiu, Jud. Gorj			53881	412	I		97	34,35,36	A	412						

2. PROPRIETATEA / POSESIA																
Titularul dreptului / posesiei			Proprietar=1 / Posesor=0	Data nașterii / CUI	Domiciliu / Sediul	Cota parte	Identificator entitate asociată	Cotă parte teren UI	Mod de dobândire	Act juridic			Obs. privitoare la proprietar			
Nume / Denumire	Inițiala tatălui	Prenume								Tip act	Nr. act / data	Emitent				
MUNTEANU		MARIUS CONSTANTIN	1	07.10.1982	Loc. Târgu Jiu, Str. MINERILOR, Bl.3, Sc.2, Et.2, Ap.36, Jud. Gorj	1/1	2271	Convenție	act notarial	3960 / 14.07.2017	NP Davitoiu Raluca Nicolita	bun comun				
RĂPĂNOAIA		IRINA GRETI	1	04.09.1985	Loc. Târgu Jiu, Str. MINERILOR, Nr.3, Bl.3, Sc.2, Et.2, Ap.36, Jud. Gorj											

3. SARCINI / DEZMEMBRĂMINTE																
Titular			Data nașterii / CUI	Domiciliu / Sediul	Tipul sarcinii sau al dezmembrămintelor dreptului de proprietate	Cota parte	Identificator entitate asociată	Act juridic			Valoare ipotecă	Tip monedă				
Nume / Denumire	Inițiala tatălui	Prenume						Tip act	Nr. act / data	Emitent						
-	-	-	-	-	-	-	-	-	-	-	-	-				

4. NOTĂRI, PROCESE, INTERDICȚII					5. OBSERVAȚII		
Tipul notării	Tip act	Nr. act / data	Emitent	Identificator entitate asociată	Imobil împrejmuit / neîmprejmuit	Imobil contestat / necontestat	Alte observații
Se notează convenția având ca obiect crearea accesului către nr. cadastrale: 54472, 53927, 53881, 53882, 53929, 53930 pe imobilul cu nr. cadastral: 54473	act notarial	500 / 29.01.2018	NP Davitoiu Raluca Nicolita	2271	Împrejmuit		





## REGISTRUL CADASTRAL AL IMOBILELOR

ANEXA Nr. 2

UAT Târgu Jiu  
Zonă cooperativizată (Co)


Sector cadastral nr. 124

1. DESCRIEREA IMOBILULUI																	
DATE TEREN												DATE CONSTRUCȚII					
Identificator teren	Adresă imobil	Număr cadastral	Nr. CF	Id.ETERRA	Suprafața măsurată	Intravilan / extra.(I/E)	Nr. top.	Nr. tarla	Nr. parcelă	Categorie folosință	Suprafața parcelă	Identificator construcție	Cod grupă destinație	Suprafața construită	Nr. niveluri	Nr. CF	Constr. cu acte (DA/NU)
2272	Intravilan, Loc. Târgu Jiu, UAT. Târgu Jiu, Jud. Gorj			53882	412	I		97	34,35,36	A	412						

2. PROPRIETATEA / POSESIA													
Titularul dreptului / posesiei			Proprietar=1 / Posesor=0	Data nașterii / CUI	Domiciliu / Sediul	Cota parte	Identificator entitate asociată	Cotă parte teren UI	Mod de dobândire	Act juridic			Obs. privitoare la proprietar
Nume / Denumire	Inițiala tatălui	Prenume								Tip act	Nr. act / data	Emitent	
CĂMIN		CONSTANTIN	1	11.08.1957	Loc. Târgu Jiu, Str. CONSTRUCTORILOR, Bl.16, Sc.2, Et.1, Ap.8, Jud. Gorj	1/1	2272		Convenție	act notarial	5889 / 03.10.2017	NP Davitoiu Raluca Nicolita	bun propriu

3. SARCINI / DEZMEMBRĂMINTE												
Titular			Data nașterii / CUI	Domiciliu / Sediul	Tipul sarcinii sau al dezmembrămintelor dreptului de proprietate	Cota parte	Identificator entitate asociată	Act juridic			Valoare ipotecă	Tip monedă
Nume / Denumire	Inițiala tatălui	Prenume						Tip act	Nr. act / data	Emitent		
-	-	-	-	-	-	-	-	-	-	-	-	-

4. NOTĂRI, PROCESE, INTERDICȚII					5. OBSERVAȚII		
Tipul notării	Tip act	Nr. act/ data	Emitent	Identificator entitate asociată	Imobil împrejmuit/ neîmprejmuit	Imobil contestat/ necontestat	Alte observații
Se notează convenția având ca obiect crearea accesului către nr. cadastrale: 54472, 53927, 53881, 53882, 53929, 53930 pe imobilul cu nr. cadastral: 54473	act notarial	500 / 29.01.2018	NP Davitoiu Raluca Nicolita	2272	Împrejmuit		



## REGISTRUL CADASTRAL AL IMOBILELOR

ANEXA Nr. 2

UAT Târgu Jiu  
Zonă cooperativizată (Co)

Sector cadastral nr. 124

1. DESCRIEREA IMOBILULUI																	
DATE TEREN												DATE CONSTRUCȚII					
Identificator teren	Adresă imobil	Număr cadastral	Nr. CF	Id.ETERRA	Suprafața măsurată	Intravilan / extra. (I/E)	Nr. top.	Nr. tarla	Nr. parcelă	Categorie folosință	Suprafața parcelă	Identificator construcție	Cod grupă destinație	Suprafața construită	Nr. niveluri	Nr. CF	Constr. cu acte (DA/NU)
2273	Intravilan, Loc. Târgu Jiu, UAT. Târgu Jiu, Jud. Gorj			53929	570	I		97	34,35,36	A	570	C1	CL	145	1		NU

2. PROPRIETATEA / POSESIA																
Titularul dreptului / posesiei			Proprietar=1 / Posesor=0	Data nașterii / CUI	Domiciliu / Sediul	Cota parte	Identificator entitate asociată	Cotă parte teren UI	Mod de dobândire	Act juridic			Obs. privitoare la proprietar			
Nume / Denumire	Inițiala tatălui	Prenume								Tip act	Nr. act / data	Emitent				
MAȘCA		IOAN	1	18.03.1974	Loc. Târgu Jiu, Al. LUCIAN BLAGA, Nr.1, Bl.1, Sc.2, Et.3, Ap.16, Jud. Gorj	1/1	2273	Convenție	act notarial	3802 / 12.07.2018	NP Davitoiu Raluca Nicolita	bun comun				
MAȘCA		MIHAELA ALINA	1	24.11.1980	Loc. Târgu Jiu, Al. LUCIAN BLAGA, Nr.1, Bl.1, Sc.2, Et.3, Ap.16, Jud. Gorj											

3. SARCINI / DEZMEMBRĂMINTE																
Titular			Data nașterii / CUI	Domiciliu / Sediul	Tipul sarcinii sau al dezmembrămintelor dreptului de proprietate	Cota parte	Identificator entitate asociată	Act juridic			Valoare ipotecă	Tip monedă				
Nume / Denumire	Inițiala tatălui	Prenume						Tip act	Nr. act / data	Emitent						
-	-	-	-	-	-	-	-	-	-	-	-	-				

4. NOTĂRI, PROCESE, INTERDICȚII					5. OBSERVAȚII		
Tipul notării	Tip act	Nr. act / data	Emitent	Identificator entitate asociată	Imobil împrejmuit / neîmprejmuit	Imobil contestat / necontestat	Alte observații
Se notează convenția având ca obiect crearea accesului către nr. cadastrale: 54472, 53927, 53881, 53882, 53929, 53930 pe imobilul cu nr. cadastral: 54473	act notarial	500 / 29.01.2018	NP Davitoiu Raluca Nicolita	2273	Împrejmuit		



## REGISTRUL CADASTRAL AL IMOBILELOR

ANEXA Nr. 2

UAT Târgu Jiu  
Zonă cooperativizată (Co)


Sector cadastral nr. 124

1. DESCRIEREA IMOBILULUI																	
DATE TEREN											DATE CONSTRUCȚII						
Identificator teren	Adresă imobil	Număr cadastral	Nr. CF	Id.ETERRA	Suprafața măsurată	Intravilan / extra.(I/E)	Nr. top.	Nr. tarla	Nr. parcelă	Categorie folosință	Suprafața parcelă	Identificator construcție	Cod grupă destinație	Suprafața construită	Nr. niveluri	Nr. CF	Constr. cu acte (DA/NU)
2274	Intravilan, Loc. Târgu Jiu, UAT. Târgu Jiu, Jud. Gorj			53930	570	I		97	34,35,36	A	570						

2. PROPRIETATEA / POSESIA													
Titularul dreptului / posesiei			Proprietar=1 / Posesor=0	Data nașterii / CUI	Domiciliu / Sediu	Cota parte	Identificator entitate asociată	Cotă parte teren UI	Mod de dobândire	Act juridic			Obs. privitoare la proprietar
Nume / Denumire	Inițiala tatălui	Prenume								Tip act	Nr. act / data	Emitent	
ROȘCA		ION	1	30.10.1962	Loc. Târgu Jiu, Str. VALEA LUNGA, Nr.3, Bl.142, Ap.132, Jud. Gorj	34/100	2274		Sucesiune	act notarial	160 / 21.06.2007	NP Răceanu Ion	bun propriu
						66/100	2274		Convenție	act notarial	5969 / 15.12.2016	NP Davitoiu Raluca Nicolita	

3. SARCINI / DEZMEMBRĂMINTE												
Titular			Data nașterii / CUI	Domiciliu / Sediu	Tipul sarcinii sau al dezmembrămintelor dreptului de proprietate	Cota parte	Identificator entitate asociată	Act juridic			Valoare ipotecă	Tip monedă
Nume / Denumire	Inițiala tatălui	Prenume						Tip act	Nr. act / data	Emitent		
-	-	-	-	-	-	-	-	-	-	-	-	-

4. NOTĂRI, PROCESE, INTERDICȚII					5. OBSERVAȚII		
Tipul notării	Tip act	Nr. act/ data	Emitent	Identificator entitate asociată	Imobil împrejmuit/ neîmprejmuit	Imobil contestat/ necontestat	Alte observații
Se notează convenția având ca obiect crearea accesului către nr. cadastrale: 54472, 53927, 53881, 53882, 53929, 53930 pe imobilul cu nr. cadastral: 54473	act notarial	5969 / 15.12.2016	NP Davitoiu Raluca Nicolita	2274	Neîmprejmuit		



## REGISTRUL CADASTRAL AL IMOBILELOR

ANEXA Nr. 2

UAT Târgu Jiu  
Zonă cooperativizată (Co)

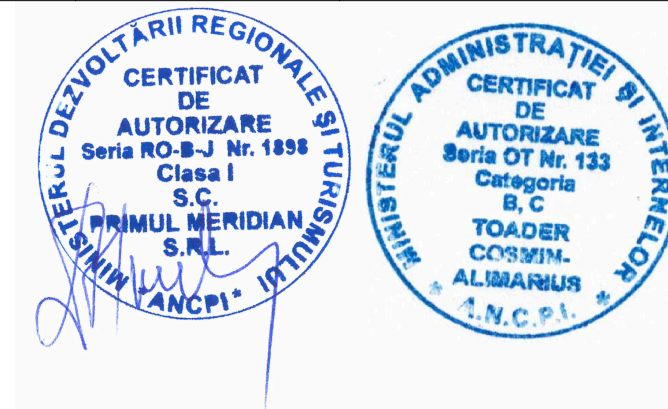
Sector cadastral nr. 124

1. DESCRIEREA IMOBILULUI																	
DATE TEREN												DATE CONSTRUCȚII					
Identificator teren	Adresă imobil	Număr cadastral	Nr. CF	Id.ETERRA	Suprafața măsurată	Intravilan / extra.(I/E)	Nr. top.	Nr. tarla	Nr. parcelă	Categorie folosință	Suprafața parcelă	Identificator construcție	Cod grupă destinație	Suprafața construită	Nr. niveluri	Nr. CF	Constr. cu acte (DA/NU)
2275	Intravilan, Loc. Târgu Jiu, UAT. Târgu Jiu, Jud. Gorj			54473	39	I		97	34,35,36	A	39						

2. PROPRIETATEA / POSESIA																
Titularul dreptului / posesiei			Proprietar=1 / Posesor=0	Data nașterii / CUI	Domiciliu / Sediul	Cota parte	Identificator entitate asociată	Cotă parte teren UI	Mod de dobândire	Act juridic			Obs. privitoare la proprietar			
Nume / Denumire	Inițiala tatălui	Prenume								Tip act	Nr. act / data	Emitent				
SANDU		SEVASTIAN	1	30.08.1951	Loc. Târgu Jiu, Str. 23 AUGUST, Bl.16, Sc.2, Ap.14, Jud. Gorj	1/1	2275		Convenție	act notarial	7118 / 12.12.2018	NP Davitoiu Raluca Nicolita				
SANDU		ELENA	1	08.12.1957	Loc. Târgu Jiu, Str. 23 AUGUST, Bl.59, Sc.2, Ap.14, Jud. Gorj								bun comun			

3. SARCINI / DEZMEMBRĂMINTE												
Titular			Data nașterii / CUI	Domiciliu / Sediul	Tipul sarcinii sau al dezmembrămintelor dreptului de proprietate	Cota parte	Identificator entitate asociată	Act juridic			Valoare ipotecă	Tip monedă
Nume / Denumire	Inițiala tatălui	Prenume						Tip act	Nr. act / data	Emitent		
-	-	-	-	-	-	-	-	-	-	-	-	-

4. NOTĂRI, PROCESE, INTERDICȚII					5. OBSERVAȚII		
Tipul notării	Tip act	Nr. act/ data	Emitent	Identificator entitate asociată	Imobil împrejmuit/ neîmprejmuit	Imobil contestat/ necontestat	Alte observații
Se notează convenția având ca obiect crearea accesului către nr. cadastrale: 54472, 53927, 53881, 53882, 53929, 53930	act notarial	500 / 29.01.2018	NP Davitoiu Raluca Nicolita	2275	Neîmprejmuit		



## REGISTRUL CADASTRAL AL IMOBILELOR

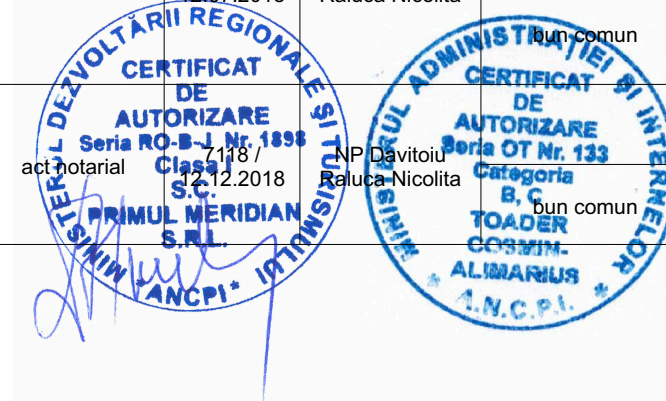
ANEXA Nr. 2

UAT Târgu Jiu  
Zonă cooperativizată (Co)

Sector cadastral nr. 124


1. DESCRIEREA IMOBILULUI																	
DATE TEREN												DATE CONSTRUCȚII					
Identificator teren	Adresă imobil	Număr cadastral	Nr. CF	Id.ETERRA	Suprafața măsurată	Intravilan / extra. (I/E)	Nr. top.	Nr. tarla	Nr. parcelă	Categorie folosință	Suprafața parcelă	Identificator construcție	Cod grupă destinație	Suprafața construită	Nr. niveluri	Nr. CF	Constr. cu acte (DA/NU)
2276	Intravilan, Loc. Târgu Jiu, UAT. Târgu Jiu, Jud. Gorj			53738	805	I		97	34,35,36	A	805						

2. PROPRIETATEA / POSESIA													
Titularul dreptului / posesiei			Proprietar=1 / Posesor=0	Data nașterii / CUI	Domiciliu / Sediul	Cota parte	Identificator entitate asociată	Cotă parte teren UI	Mod de dobândire	Act juridic			Obs. privitoare la proprietar
Nume / Denumire	Inițiala tatălui	Prenume								Tip act	Nr. act / data	Emitent	
ROȘCA		ION	1	30.10.1962	Loc. Târgu Jiu, Str. OLTETULUI2, Nr.2, Bl.2, Sc.1, Et.4, Ap.16, Jud. Gorj	18/100	2276		Convenție	act notarial	5969 / 15.12.2016	NP Davitoiu Raluca Nicolita	bun propriu
MUNTEANU		MARIUS CONSTANTIN	1	07.10.1982	Loc. Târgu Jiu, Str. MINERILOR, Bl.3, Sc.2, Et.2, Ap.36, Jud. Gorj	10/100	2276		Convenție	act notarial	3960 / 14.07.2017	NP Davitoiu Raluca Nicolita	bun comun
RĂPĂNOAIA		IRINA GRETI	1	04.09.1985	Loc. Târgu Jiu, Str. MINERILOR, Nr.3, Bl.3, Sc.2, Et.2, Ap.36, Jud. Gorj								
CĂMIN		CONSTANTIN	1	11.08.1957	Loc. Târgu Jiu, Str. CONSTRUCTORILOR, Bl.16, Sc.2, Et.1, Ap.8, Jud. Gorj	10/100	2276		Convenție	act notarial	5889 / 03.10.2017	NP Davitoiu Raluca Nicolita	bun propriu
MAȘCA		IOAN	1	18.03.1974	Loc. Târgu Jiu, Al. LUCIAN BLAGA, Nr.1, Bl.1, Sc.2, Et.3, Ap.16, Jud. Gorj	18/100	2276		Convenție	act notarial	3802 / 12.07.2018	NP Davitoiu Raluca Nicolita	bun comun
MAȘCA		MIHAELA ALINA	1	24.11.1980	Loc. Târgu Jiu, Al. LUCIAN BLAGA, Nr.1, Bl.1, Sc.2, Et.3, Ap.16, Jud. Gorj								
SANDU		SEVASTIAN	1	30.08.1951	Loc. Târgu Jiu, Str. 23 AUGUST, Bl.16, Sc.2, Ap.14, Jud. Gorj	44/100	2276		Convenție	act notarial	7118 / 12.2018	NP Davitoiu Raluca-Nicolita	bun comun
SANDU		ELENA	1	08.12.1957	Loc. Târgu Jiu, Str. 23 AUGUST, Bl.59, Sc.2, Ap.14, Jud. Gorj								



3. SARCINI / DEZMEMBRĂMINTE												
Titular			Data nașterii / CUI	Domiciliu / Sediul	Tipul sarcinii sau al dezmembrămintelor dreptului de proprietate	Cota parte	Identificator entitate asociată	Act juridic			Valoare ipotecă	Tip monedă
Nume / Denumire	Inițiala tatălui	Prenume						Tip act	Nr. act / data	Emitent		
-	-	-	-	-	-	-	-	-	-	-	-	-

4. NOTĂRI, PROCESE, INTERDICȚII					5. OBSERVAȚII				
Tipul notării	Tip act	Nr. act/ data	Emitent	Identificator entitate asociată	Imobil împrejmuit/ neîmprejmuit	Imobil contestat/ necontestat	Alte observații		
-	-	-	-	-	Neîmprejmuit				





## REGISTRUL CADASTRAL AL IMOBILELOR

ANEXA Nr. 2

UAT Târgu Jiu  
Zonă cooperativizată (Co)


Sector cadastral nr. 124

1. DESCRIEREA IMOBILULUI																	
DATE TEREN												DATE CONSTRUCȚII					
Identificator teren	Adresă imobil	Număr cadastral	Nr. CF	Id.ETERRA	Suprafața măsurată	Intravilan / extra.(// E)	Nr. top.	Nr. tarla	Nr. parcelă	Categorie folosință	Suprafața parcelă	Identificator construcție	Cod grupă destinație	Suprafața construită	Nr. niveluri	Nr. CF	Constr. cu acte (DA/NU)
2277	Intravilan, Loc. Târgu Jiu, UAT. Târgu Jiu, Jud. Gorj				6	I		97	36/1	CC	6	C1	CIE	6	1		NU

2. PROPRIETATEA / POSESIA													
Titularul dreptului / posesiei			Proprietar=1 / Posesor=0	Data nașterii / CUI	Domiciliu / Sediu	Cota parte	Identificator entitate asociată	Cotă parte teren UI	Mod de dobândire	Act juridic			Obs. privitoare la proprietar
Nume / Denumire	Inițiala tatălui	Prenume								Tip act	Nr. act / data	Emitent	
MUNICIPIUL TARGU JIU			1	4956065	Loc. Târgu Jiu, Str. CONSTANTIN BRANCUSI, Nr.19, Jud. Gorj	1/1	2277		Lege	act normativ	Legea nr.7 / 24.06.1996	Parlamentul Romaniei	PROPRIETAR NEIDENTIFICAT

3. SARCINI / DEZMEMBRĂMINTE												
Titular			Data nașterii / CUI	Domiciliu / Sediu	Tipul sarcinii sau al dezmembrămintelor dreptului de proprietate	Cota parte	Identificator entitate asociată	Act juridic			Valoare ipotecă	Tip monedă
Nume / Denumire	Inițiala tatălui	Prenume						Tip act	Nr. act / data	Emitent		
-	-	-	-	-	-	-	-	-	-	-	-	-

4. NOTĂRI, PROCESE, INTERDICȚII					5. OBSERVAȚII		
Tipul notării	Tip act	Nr. act/ data	Emitent	Identificator entitate asociată	Imobil împrejmuit/ neîmprejmuit	Imobil contestat/ necontestat	Alte observații
-	-	-	-	-	Neîmprejmuit		Teren cu stalp



## REGISTRUL CADASTRAL AL IMOBILELOR

ANEXA Nr. 2

UAT Târgu Jiu  
Zonă cooperativizată (Co)

Sector cadastral nr. 124

1. DESCRIEREA IMOBILULUI																	
DATE TEREN												DATE CONSTRUCȚII					
Identificator teren	Adresă imobil	Număr cadastral	Nr. CF	Id.ETERRA	Suprafața măsurată	Intravilan / extra.(I/E)	Nr. top.	Nr. tarla	Nr. parcelă	Categorie folosință	Suprafață parcelă	Identificator construcție	Cod grupă destinație	Suprafața construită	Nr. niveluri	Nr. CF	Constr. cu acte (DA/NU)
2278	Tarla: 97, Parcela: 10/1	8361	20074	53610	3333	E		97	10/1	A	3333						


2. PROPRIETATEA / POSESIA													
Titularul dreptului / posesiei			Proprietar=1 / Posesor=0	Data nașterii / CUI	Domiciliu / Sediul	Cota parte	Identificator entitate asociată	Cotă parte teren UI	Mod de dobândire	Act juridic			Obs. privitoare la proprietar
Nume / Denumire	Inițiala tatălui	Prenume								Tip act	Nr. act / data	Emitent	
GIOSCA CONSTRUCT SRL			1	20440120	Loc. Târgu Jiu, Jud. Gorj	1/1	2278		Convenție	act notarial	3376 / 26.07.2007	NP Anica Merisescu	

3. SARCINI / DEZMEMBRĂMINTE													
Titular			Data nașterii / CUI	Domiciliu / Sediul	Tipul sarcinii sau al dezmembrămintelor dreptului de proprietate	Cota parte	Identificator entitate asociată	Act juridic			Valoare ipotecă	Tip monedă	
Nume / Denumire	Inițiala tatălui	Prenume						Tip act	Nr. act / data	Emitent			
-	-	-	-	-	-	-	-	-	-	-	-	-	-

4. NOTĂRI, PROCESE, INTERDICȚII					5. OBSERVAȚII		
Tipul notării	Tip act	Nr. act/ data	Emitent	Identificator entitate asociată	Imobil împrejmuit/ neîmprejmuit	Imobil contestat/ necontestat	Alte observații
Imobil aflat sub incidența art.3, alin.1 din Legea 17/2014	act normativ	Legea 17 / 07.03.2014	GUVERNUL ROMANIEI	2278	Neîmprejmuit		



## REGISTRUL CADASTRAL AL IMOBILELOR

ANEXA Nr. 2

UAT Târgu Jiu  
Zonă cooperativizată (Co)


Sector cadastral nr. 124

1. DESCRIEREA IMOBILULUI																	
DATE TEREN												DATE CONSTRUCȚII					
Identificator teren	Adresă imobil	Număr cadastral	Nr. CF	Id.ETERRA	Suprafața măsurată	Intravilan / extra.(// E)	Nr. top.	Nr. tarla	Nr. parcelă	Categorie folosință	Suprafață parcelă	Identificator construcție	Cod grupă destinație	Suprafața construită	Nr. niveluri	Nr. CF	Constr. cu acte (DA/NU)
2279	Intravilan, Loc. Târgu Jiu, UAT. Târgu Jiu, Jud. Gorj			61251	1100	I		97	38/1	A	1100						

2. PROPRIETATEA / POSESIA																
Titularul dreptului / posesiei			Proprietar=1 / Posesor=0	Data nașterii / CUI	Domiciliu / Sediul	Cota parte	Identificator entitate asociată	Cotă parte teren UI	Mod de dobândire	Act juridic			Obs. privitoare la proprietar			
Nume / Denumire	Inițiala tatălui	Prenume								Tip act	Nr. act / data	Emitent				
CĂLINA		ADRIAN	1	27.12.1977	Loc. Târgu Jiu, Jud. Gorj	1/1	2279		Convenție	act notarial	3711 / 21.08.2009	BNP Badea Silvia	necăsătorit, bun propriu			

3. SARCINI / DEZMEMBRĂMINTE																
Titular			Data nașterii / CUI	Domiciliu / Sediul	Tipul sarcinii sau al dezmembrămintelor dreptului de proprietate	Cota parte	Identificator entitate asociată	Act juridic			Valoare ipotecă	Tip monedă				
Nume / Denumire	Inițiala tatălui	Prenume						Tip act	Nr. act / data	Emitent						
-	-	-	-	-	-	-	-	-	-	-	-	-	-			

4. NOTĂRI, PROCESE, INTERDICȚII					5. OBSERVAȚII		
Tipul notării	Tip act	Nr. act / data	Emitent	Identificator entitate asociată	Imobil împrejmuit / neîmprejmuit	Imobil contestat / necontestat	Alte observații
Se înființează cartea funciara 61251 a imobilului cu numărul cadastral 61251/UAT Târgu Jiu, rezultat din dezmembrarea imobilului cu numărul cadastral 38854 înscris în cartea funciara 38854;	act notarial	133 / 13.01.2021	BNP Badea Silvia	2279	Neîmprejmuit		



## REGISTRUL CADASTRAL AL IMOBILELOR

ANEXA Nr. 2

UAT Târgu Jiu  
Zonă cooperativizată (Co)

Sector cadastral nr. 124

1. DESCRIEREA IMOBILULUI																		
DATE TEREN												DATE CONSTRUCȚII						
Identificator teren	Adresă imobil		Număr cadastral	Nr. CF	Id.ETERRA	Suprafața măsurată	Intravilan / extra.(I/E)	Nr. top.	Nr. tarla	Nr. parcelă	Categorie folosință	Suprafața parcelă	Identificator construcție	Cod grupă destinație	Suprafața construită	Nr. niveluri	Nr. CF	Constr. cu acte (DA/NU)
2280	Tarla: 97, Parcela: 39/1		5756	13063 bis	40513	3000	E		97	39/1	A	3000						


2. PROPRIETATEA / POSESIA													
Titularul dreptului / posesiei			Proprietar=1 / Posesor=0	Data nașterii / CUI	Domiciliu / Sediul	Cota parte	Identificator entitate asociată	Cotă parte teren UI	Mod de dobândire	Act juridic			Obs. privitoare la proprietar
Nume / Denumire	Inițiala tatălui	Prenume								Tip act	Nr. act / data	Emitent	
MARINOIU		MARCEL	1		Loc. Târgu Jiu, Jud. Gorj	1/1	2280		Lege	act administrativ	13464308 / 11.03.2004	Comisia Judeteana Gorj	bun propriu

3. SARCINI / DEZMEMBRĂMINTE													
Titular			Data nașterii / CUI	Domiciliu / Sediul	Tipul sarcinii sau al dezmembrămintelor dreptului de proprietate	Cota parte	Identificator entitate asociată	Act juridic			Valoare ipotecă	Tip monedă	
Nume / Denumire	Inițiala tatălui	Prenume						Tip act	Nr. act / data	Emitent			
-	-	-	-	-	-	-	-	-	-	-	-	-	-

4. NOTĂRI, PROCESE, INTERDICȚII					5. OBSERVAȚII		
Tipul notării	Tip act	Nr. act / data	Emitent	Identificator entitate asociată	Imobil împrejmuit / neîmprejmuit	Imobil contestat / necontestat	Alte observații
Imobil aflat sub incidența art.3 alin.(1) din Legea 17/2014	act normativ	Legea nr.17 / 07.03.2014	Parlamentul Romaniei	2280	Neîmprejmuit		



## REGISTRUL CADASTRAL AL IMOBILELOR

ANEXA Nr. 2

UAT Târgu Jiu  
Zonă cooperativizată (Co)

Sector cadastral nr. 124

1. DESCRIEREA IMOBILULUI																	
DATE TEREN												DATE CONSTRUCȚII					
Identificator teren	Adresă imobil	Număr cadastral	Nr. CF	Id.ETERRA	Suprafața măsurată	Intravilan / extra.(I/E)	Nr. top.	Nr. tarla	Nr. parcelă	Categorie folosință	Suprafață parcelă	Identificator construcție	Cod grupă destinație	Suprafața construită	Nr. niveluri	Nr. CF	Constr. cu acte (DA/NU)
2281	Tarla: 97, Parcela: 41				1823	E		97	41	A	1823						

2. PROPRIETATEA / POESIA													
Titularul dreptului / posesiei			Proprietar=1 / Posesor=0	Data nașterii / CUI	Domiciliu / Sediul	Cota parte	Identificator entitate asociată	Cotă parte teren UI	Mod de dobândire	Act juridic			Obs. privitoare la proprietar
Nume / Denumire	Inițiala tatălui	Prenume								Tip act	Nr. act / data	Emitent	
MUNICIPIUL TARGU JIU			1	4956065	Loc. Târgu Jiu, Str. CONSTANTIN BRANCUSI, Nr.19, Jud. Gorj	1/1	2281		Lege	act normativ	Legea nr.7 / 24.06.1996	Parlamentul Romaniei	PROPRIETAR NEIDENTIFICAT

3. SARCINI / DEZMEMBRĂMINTE												
Titular			Data nașterii / CUI	Domiciliu / Sediul	Tipul sarcinii sau al dezmembrămintelor dreptului de proprietate	Cota parte	Identificator entitate asociată	Act juridic			Valoare ipotecă	Tip monedă
Nume / Denumire	Inițiala tatălui	Prenume						Tip act	Nr. act / data	Emitent		
-	-	-	-	-	-	-	-	-	-	-	-	-

4. NOTĂRI, PROCESE, INTERDICȚII					5. OBSERVAȚII		
Tipul notării	Tip act	Nr. act/ data	Emitent	Identificator entitate asociată	Imobil împrejmuit/ neîmprejmuit	Imobil contestat/ necontestat	Alte observații
-	-	-	-	-	Neîmprejmuit		



## REGISTRUL CADASTRAL AL IMOBILELOR

ANEXA Nr. 2

UAT Târgu Jiu  
Zonă cooperativizată (Co)


Sector cadastral nr. 124

1. DESCRIEREA IMOBILULUI																	
DATE TEREN												DATE CONSTRUCȚII					
Identificator teren	Adresă imobil	Număr cadastral	Nr. CF	Id.ETERRA	Suprafața măsurată	Intravilan / extra.(I/E)	Nr. top.	Nr. tarla	Nr. parcelă	Categorie folosință	Suprafața parcelă	Identificator construcție	Cod grupă destinație	Suprafața construită	Nr. niveluri	Nr. CF	Constr. cu acte (DA/NU)
2282	Intravilan, Str. PANDURI, Nr.133, Loc. Târgu Jiu, UAT. Târgu Jiu, Jud. Gorj	6940	15862	56271	1428	I		97	42	A	1428						

2. PROPRIETATEA / POSESIA																
Titularul dreptului / posesiei			Proprietar=1 / Posesor=0	Data nașterii / CUI	Domiciliu / Sediu	Cota parte	Identificator entitate asociată	Cotă parte teren UI	Mod de dobândire	Act juridic			Obs. privitoare la proprietar			
Nume / Denumire	Inițiala tatălui	Prenume								Tip act	Nr. act / data	Emitent				
SPRÎNCENATU		NICOLAE	1	07.10.1969	Loc. Pestisani, Jud. Gorj	1/1	2282	Convenție	act notarial	1894 / 26.03.2020	NP Davitoiu Raluca Nicolita	bun comun				
SPRÎNCENATU		NICOLETA PETRUȚA	1	29.06.1981	Loc. Pestisani, Jud. Gorj											

3. SARCINI / DEZMEMBRĂMINTE																
Titular			Data nașterii / CUI	Domiciliu / Sediu	Tipul sarcinii sau al dezmembrămintelor dreptului de proprietate	Cota parte	Identificator entitate asociată	Act juridic			Valoare ipotecă	Tip monedă				
Nume / Denumire	Inițiala tatălui	Prenume						Tip act	Nr. act / data	Emitent						
SOCIETATEA NSPNIC 2017 SRL			37787698	Loc. Târgu Jiu, Str. 14 Octombrie, Nr.122, Jud. Gorj	Superficie		2282	act notarial	2648 / 26.05.2020	BNP Davitoiu Raluca Nicolita						

4. NOTĂRI, PROCESE, INTERDICȚII					5. OBSERVAȚII		
Tipul notării	Tip act	Nr. act / data	Emitent	Identificator entitate asociată	Imobil împrejmuit / neîmprejmuit	Imobil contestat / necontestat	Alte observații
-	-	-	-	-	Neîmprejmuit		





## REGISTRUL CADASTRAL AL IMOBILELOR

ANEXA Nr. 2

UAT Târgu Jiu  
Zonă cooperativizată (Co)


Sector cadastral nr. 124

1. DESCRIEREA IMOBILULUI																	
DATE TEREN											DATE CONSTRUCȚII						
Identificator teren	Adresă imobil	Număr cadastral	Nr. CF	Id.ETERRA	Suprafața măsurată	Intravilan / extra.(I/E)	Nr. top.	Nr. tarla	Nr. parcelă	Categorie folosință	Suprafața parcelă	Identificator construcție	Cod grupă destinație	Suprafața construită	Nr. niveluri	Nr. CF	Constr. cu acte (DA/NU)
2283	Intravilan, Str. PANDURI, Nr.137, Loc. Târgu Jiu, UAT. Târgu Jiu, Jud. Gorj			49411	1204	I		97	10/9	CC	313	C1	CL	151	2	49411-C1	DA
						I		97	10/9	A	161	C2	CA	33	1		NU
						I		97	10/9	A	730	C3	CA	20	1		NU

2. PROPRIETATEA / POSESIA													
Titularul dreptului / posesiei			Proprietar=1 / Posesor=0	Data nașterii / CUI	Domiciliu / Sediul	Cota parte	Identificator entitate asociată	Cotă parte teren UI	Mod de dobândire	Act juridic			Obs. privitoare la proprietar
Nume / Denumire	Inițiala tatălui	Prenume								Tip act	Nr. act / data	Emitent	
AVRAMESCU		DUMITRU	1	04.01.1955	Loc. Târgu Jiu, Str. PANDURI, Nr.13, Jud. Gorj	1/1	2283		Convenție	act notarial	1810 / 25.07.2007	NP Calina Marcel Horatiu	căsătorit
AVRAMESCU		ERSILIA	1	12.09.1958	Loc. Târgu Jiu, Str. PANDURI, Nr.13, Jud. Gorj								bun comun
AVRAMESCU		DUMITRU	1	04.01.1955	Loc. Târgu Jiu, Str. PANDURI, Nr.13, Jud. Gorj	1/1	C1		Construire	act administrativ	208 / 23.04.2010	Primaria Municipiului Targu Jiu	căsătorit
AVRAMESCU		ERSILIA	1	12.09.1958	Loc. Târgu Jiu, Str. PANDURI, Nr.13, Jud. Gorj								bun comun

3. SARCINI / DEZMEMBRĂMINTE												
Titular			Data nașterii / CUI	Domiciliu / Sediul	Tipul sarcinii sau al dezmembrămintelor dreptului de proprietate	Cota parte	Identificator entitate asociată	Act juridic			Valoare ipotecă	Tip monedă
Nume / Denumire	Inițiala tatălui	Prenume						Tip act	Nr. act / data	Emitent		
-	-	-	-	-	-	-	-	-	-	-	-	-

4. NOTĂRI, PROCESE, INTERDICȚII					5. OBSERVAȚII		
Tipul notării	Tip act	Nr. act/ data	Emitent	Identificator entitate asociată	Imobil împrejmuit/ neîmprejmuit	Imobil cu acte/ neputest	Alte observații
-	-	-	-	-	Împrejmuit		



## REGISTRUL CADASTRAL AL IMOBILELOR

ANEXA Nr. 2

UAT Târgu Jiu  
Zonă cooperativizată (Co)


Sector cadastral nr. 124

1. DESCRIEREA IMOBILULUI																	
DATE TEREN												DATE CONSTRUCȚII					
Identificator teren	Adresă imobil	Număr cadastral	Nr. CF	Id.ETERRA	Suprafața măsurată	Intravilan / extra.(I/E)	Nr. top.	Nr. tarla	Nr. parcelă	Categorie folosință	Suprafață parcelă	Identificator construcție	Cod grupă destinație	Suprafața construită	Nr. niveluri	Nr. CF	Constr. cu acte (DA/NU)
2284	Intravilan, Str. Alexandru Odobescu, Nr.20, Loc. Târgu Jiu, UAT. Târgu Jiu, Jud. Gorj			49412	1307	I		97	10/9	A	1307						

2. PROPRIETATEA / POSESIA													
Titularul dreptului / posesiei			Proprietar=1 / Posesor=0	Data nașterii / CUI	Domiciliu / Sediul	Cota parte	Identificator entitate asociată	Cotă parte teren UI	Mod de dobândire	Act juridic			Obs. privitoare la proprietar
Nume / Denumire	Inițiala tatălui	Prenume								Tip act	Nr. act / data	Emitent	
SPRÎNCENATU		NICOLAE	1	07.10.1969	Loc. Pestisani, Jud. Gorj	1/1	2284		Convenție	act notarial	1107 / 29.03.2019	NP Badea Silvia	
SPRÎNCENATU		NICOLETA PETRUȚA	1	29.06.1981	Loc. Pestisani, Jud. Gorj								,bun comun

3. SARCINI / DEZMEMBRĂMINTE												
Titular			Data nașterii / CUI	Domiciliu / Sediul	Tipul sarcinii sau al dezmembrămintelor dreptului de proprietate	Cota parte	Identificator entitate asociată	Act juridic			Valoare ipotecă	Tip monedă
Nume / Denumire	Inițiala tatălui	Prenume						Tip act	Nr. act / data	Emitent		
-	-	-	-	-	-	-	-	-	-	-	-	-

4. NOTĂRI, PROCESE, INTERDICȚII					5. OBSERVAȚII		
Tipul notării	Tip act	Nr. act / data	Emitent	Identificator entitate asociată	Imobil împrejmuit / neîmprejmuit	Imobil contestat / necontestat	Alte observații
-	-	-	-	-	Împrejmuit		



## REGISTRUL CADASTRAL AL IMOBILELOR

ANEXA Nr. 2

UAT Târgu Jiu  
Zonă cooperativizată (Co)


Sector cadastral nr. 124

1. DESCRIEREA IMOBILULUI																	
DATE TEREN												DATE CONSTRUCȚII					
Identificator teren	Adresă imobil	Număr cadastral	Nr. CF	Id.ETERRA	Suprafața măsurată	Intravilan / extra.(// E)	Nr. top.	Nr. tarla	Nr. parcelă	Categorie folosință	Suprafața parcelă	Identificator construcție	Cod grupă destinație	Suprafața construită	Nr. niveluri	Nr. CF	Constr. cu acte (DA/NU)
2285	Intravilan, Nr.139, Loc. Târgu Jiu, UAT. Târgu Jiu, Jud. Gorj	8169/1	22319	42825	630	I		97	44	A	630						

2. PROPRIETATEA / POSESIA													
Titularul dreptului / posesiei			Proprietar=1 / Posesor=0	Data nașterii / CUI	Domiciliu / Sediul	Cota parte	Identificator entitate asociată	Cotă parte teren UI	Mod de dobândire	Act juridic			Obs. privitoare la proprietar
Nume / Denumire	Inițiala tatălui	Prenume								Tip act	Nr. act / data	Emitent	
ȘTEFU		ELISABETA AMALIA	1	11.02.1989	Loc. Târgu Jiu, Str. PANDURI, Nr.139A, Jud. Gorj	1/1	2285		Convenție	act notarial	Contract de vânzare cumparare aut nr.881 / 24.04.2019	NP. Manta Claudiu	,bun propriu

3. SARCINI / DEZMEMBRĂMINTE												
Titular			Data nașterii / CUI	Domiciliu / Sediul	Tipul sarcinii sau al dezmembrămintelor dreptului de proprietate	Cota parte	Identificator entitate asociată	Act juridic			Valoare ipotecă	Tip monedă
Nume / Denumire	Inițiala tatălui	Prenume						Tip act	Nr. act / data	Emitent		
-	-	-	-	-	-	-	-	-	-	-	-	-

4. NOTĂRI, PROCESE, INTERDICȚII					5. OBSERVAȚII		
Tipul notării	Tip act	Nr. act/ data	Emitent	Identificator entitate asociată	Imobil împrejmuit/ neîmprejmuit	Imobil contestat/ necontestat	Alte observații
-	-	-	-	-	Împrejmuit		



## REGISTRUL CADASTRAL AL IMOBILELOR

ANEXA Nr. 2

UAT Târgu Jiu  
Zonă cooperativizată (Co)


Sector cadastral nr. 124

1. DESCRIEREA IMOBILULUI																	
DATE TEREN												DATE CONSTRUCȚII					
Identificator teren	Adresă imobil	Număr cadastral	Nr. CF	Id.ETERRA	Suprafața măsurată	Intravilan / extra.(// E)	Nr. top.	Nr. tarla	Nr. parcelă	Categorie folosință	Suprafața parcelă	Identificator construcție	Cod grupă destinație	Suprafața construită	Nr. niveluri	Nr. CF	Constr. cu acte (DA/NU)
2286	Intravilan, Loc. Târgu Jiu, UAT. Târgu Jiu, Jud. Gorj	5833/1	22752	42830	275	I		97	45	A	275						

2. PROPRIETATEA / POSESIA													
Titularul dreptului / posesiei			Proprietar=1 / Posesor=0	Data nașterii / CUI	Domiciliu / Sediu	Cota parte	Identificator entitate asociată	Cotă parte teren UI	Mod de dobândire	Act juridic			Obs. privitoare la proprietar
Nume / Denumire	Inițiala tatălui	Prenume								Tip act	Nr. act / data	Emitent	
ȘTEFU		ELISABETA AMALIA	1	11.02.1989	Loc. Târgu Jiu, Jud. Gorj	1/1	2286		Convenție	act notarial	Contract de vânzare cumparare aut nr.881 / 24.04.2019	NP. Manta Claudiu	,bun propriu

3. SARCINI / DEZMEMBRĂMINTE												
Titular			Data nașterii / CUI	Domiciliu / Sediu	Tipul sarcinii sau al dezmembrămintelor dreptului de proprietate	Cota parte	Identificator entitate asociată	Act juridic			Valoare ipotecă	Tip monedă
Nume / Denumire	Inițiala tatălui	Prenume						Tip act	Nr. act / data	Emitent		
-	-	-	-	-	-	-	-	-	-	-	-	-

4. NOTĂRI, PROCESE, INTERDICȚII					5. OBSERVAȚII		
Tipul notării	Tip act	Nr. act/ data	Emitent	Identificator entitate asociată	Imobil împrejmuit/ neîmprejmuit	Imobil contestat/ necontestat	Alte observații
-	-	-	-	-	Neîmprejmuit		



## REGISTRUL CADASTRAL AL IMOBILELOR

ANEXA Nr. 2

UAT Târgu Jiu  
Zonă cooperativizată (Co)

Sector cadastral nr. 124

1. DESCRIEREA IMOBILULUI																	
DATE TEREN												DATE CONSTRUCȚII					
Identificator teren	Adresă imobil	Număr cadastral	Nr. CF	Id.ETERRA	Suprafața măsurată	Intravilan / extra.(// E)	Nr. top.	Nr. tarla	Nr. parcelă	Categorie folosință	Suprafață parcelă	Identificator construcție	Cod grupă destinație	Suprafața construită	Nr. niveluri	Nr. CF	Constr. cu acte (DA/NU)
2287	Intravilan, Nr.139A, Loc. Târgu Jiu, UAT. Târgu Jiu, Jud. Gorj			44242	474	I		97	44,45	A	474	C1	CL	90	2	44242-C1	NU
												C2	CA	49	1	44242-C2	NU

2. PROPRIETATEA / POSESIA													
Titularul dreptului / posesiei			Proprietar=1 / Posesor=0	Data nașterii / CUI	Domiciliu / Sediul	Cota parte	Identificator entitate asociată	Cotă parte teren UI	Mod de dobândire	Act juridic			Obs. privitoare la proprietar
Nume / Denumire	Inițiala tatălui	Prenume								Tip act	Nr. act / data	Emitent	
ȘTEFU		ELISABETA AMALIA	1	11.02.1989	Loc. Târgu Jiu, Jud. Gorj	1/1	2287		Convenție	act notarial	2678 / 22.04.2008	NP Claudia Părău	,bun propriu

3. SARCINI / DEZMEMBRĂMINTE												
Titular			Data nașterii / CUI	Domiciliu / Sediul	Tipul sarcinii sau al dezmembrămintelor dreptului de proprietate	Cota parte	Identificator entitate asociată	Act juridic			Valoare ipotecă	Tip monedă
Nume / Denumire	Inițiala tatălui	Prenume						Tip act	Nr. act / data	Emitent		
-	-	-	-	-	-	-	-	-	-	-	-	-

4. NOTĂRI, PROCESE, INTERDICȚII					5. OBSERVAȚII		
Tipul notării	Tip act	Nr. act/ data	Emitent	Identificator entitate asociată	Imobil împrejmuit/ neîmprejmuit	Imobil contestat/ necontestat	Alte observații
-	-	-	-	-	Împrejmuit		



## REGISTRUL CADASTRAL AL IMOBILELOR

ANEXA Nr. 2

UAT Târgu Jiu  
Zonă cooperativizată (Co)


Sector cadastral nr. 124

1. DESCRIEREA IMOBILULUI																	
DATE TEREN											DATE CONSTRUCȚII						
Identificator teren	Adresă imobil	Număr cadastral	Nr. CF	Id.ETERRA	Suprafața măsurată	Intravilan / extra.(I/E)	Nr. top.	Nr. tarla	Nr. parcelă	Categorie folosință	Suprafața parcelă	Identificator construcție	Cod grupă destinație	Suprafața construită	Nr. niveluri	Nr. CF	Constr. cu acte (DA/NU)
2288	Intravilan, Str. PANDURI, Nr.139B, Loc. Târgu Jiu, UAT. Târgu Jiu, Jud. Gorj	(8169/3-58-33/3)	23326	49710	476	I		97	44,45	CC	353	C1	CL	142	2	49710-C1	DA
						I		97	44,45	A	123	C2	CA	17	1	49710-C2	DA
												C3	CA	15	1	49710-C3	DA
												C4	CA	7	1	49710-C4	DA

2. PROPRIETATEA / POSESIA													
Titularul dreptului / posesiei			Proprietar=1 / Posesor=0	Data nașterii / CUI	Domiciliu / Sediul	Cota parte	Identificator entitate asociată	Cotă parte teren UI	Mod de dobândire	Act juridic			Obs. privitoare la proprietar
Nume / Denumire	Inițiala tatălui	Prenume								Tip act	Nr. act / data	Emitent	
SCHNEIDER		BIANCA JULIETA	1	08.01.1976	Loc. Târgu Jiu, Jud. Gorj	1/2	2288		Convenție	act notarial	1662 / 27.10.2014	NP Manta Claudiu	bun propriu
BUNICA		ELENA ANCA	1	10.08.1978	Loc. Târgu Jiu, Jud. Gorj	1/2	2288		Convenție	act notarial	1662 / 27.10.2014	NP Manta Claudiu	bun propriu
SCHNEIDER		BIANCA JULIETA	1	08.01.1976	Loc. Târgu Jiu, Jud. Gorj	1/2	C1, C2, C3, C4		Convenție	act notarial	1662 / 27.10.2014	NP Manta Claudiu	bun propriu
BUNICA		ELENA ANCA	1	10.08.1978	Loc. Târgu Jiu, Jud. Gorj	1/2	C1, C2, C3, C4		Convenție	act notarial	1662 / 27.10.2014	NP Manta Claudiu	bun propriu

3. SARCINI / DEZMEMBRĂMINTE													
Titular			Data nașterii / CUI	Domiciliu / Sediul	Tipul sarcinii sau al dezmembrămintelor dreptului de proprietate	Cota parte	Identificator entitate asociată	Act juridic			Valoare ipotecă	Tip monedă	
Nume / Denumire	Inițiala tatălui	Prenume						Tip act	Nr. act / data	Emitent			
PASC		EMILIA	01.07.1956	Loc. Târgu Jiu, Jud. Gorj	Uzufruct viager	1/1	2288, C1, C2, C3, C4	act notarial	1662 / 27.10.2014	NP Manta Claudiu			
PASC		PETRE	07.07.1951	Loc. Târgu Jiu, Jud. Gorj									

4. NOTĂRI, PROCESE, INTERDICȚII					5. OBSERVAȚII	
Tipul notării	Tip act	Nr. act / data	Emitent	Identificator entitate asociată	Imobil împrejmuit / neîmprejmuit	Alte observații
-	-	-	-	-	Împrejmuit	





## REGISTRUL CADASTRAL AL IMOBILELOR

ANEXA Nr. 2

UAT Târgu Jiu  
Zonă cooperativizată (Co)

Sector cadastral nr. 124

1. DESCRIEREA IMOBILULUI																	
DATE TEREN												DATE CONSTRUCȚII					
Identificator teren	Adresă imobil	Număr cadastral	Nr. CF	Id.ETERRA	Suprafața măsurată	Intravilan / extra.(I/E)	Nr. top.	Nr. tarla	Nr. parcelă	Categorie folosință	Suprafața parcelă	Identificator construcție	Cod grupă destinație	Suprafața construită	Nr. niveluri	Nr. CF	Constr. cu acte (DA/NU)
2289	Tarla: 97, Parcela: 44,45				467	E		97	44,45	A	467	C1	CL	96	2		NU


2. PROPRIETATEA / POSESIA													
Titularul dreptului / posesiei			Proprietar=1 / Posesor=0	Data nașterii / CUI	Domiciliu / Sediu	Cota parte	Identificator entitate asociată	Cotă parte teren UI	Mod de dobândire	Act juridic			Obs. privitoare la proprietar
Nume / Denumire	Inițiala tatălui	Prenume								Tip act	Nr. act / data	Emitent	
MUNICIPIUL TARGU JIU			1	4956065	Loc. Târgu Jiu, Str. CONSTANTIN BRANCUSI, Nr.19, Jud. Gorj	1/1	2289		Lege	act normativ	Legea nr.7 / 24.06.1996	Parlamentul Romaniei	PROPRIETAR NEIDENTIFICAT

3. SARCINI / DEZMEMBRĂMINTE												
Titular			Data nașterii / CUI	Domiciliu / Sediu	Tipul sarcinii sau al dezmembrămintelor dreptului de proprietate	Cota parte	Identificator entitate asociată	Act juridic			Valoare ipotecă	Tip monedă
Nume / Denumire	Inițiala tatălui	Prenume						Tip act	Nr. act / data	Emitent		
-	-	-	-	-	-	-	-	-	-	-	-	-

4. NOTĂRI, PROCESE, INTERDICȚII					5. OBSERVAȚII		
Tipul notării	Tip act	Nr. act/ data	Emitent	Identificator entitate asociată	Imobil împrejmuit/ neîmprejmuit	Imobil contestat/ necontestat	Alte observații
-	-	-	-	-	Împrejmuit		



## REGISTRUL CADASTRAL AL IMOBILELOR

ANEXA Nr. 2

UAT Târgu Jiu  
Zonă cooperativizată (Co)

Sector cadastral nr. 124

1. DESCRIEREA IMOBILULUI																	
DATE TEREN												DATE CONSTRUCȚII					
Identificator teren	Adresă imobil	Număr cadastral	Nr. CF	Id.ETERRA	Suprafața măsurată	Intravilan / extra.(// E)	Nr. top.	Nr. tarla	Nr. parcelă	Categorie folosință	Suprafață parcelă	Identificator construcție	Cod grupă destinație	Suprafața construită	Nr. niveluri	Nr. CF	Constr. cu acte (DA/NU)
2290	Intravilan, Loc. Târgu Jiu, UAT. Târgu Jiu, Jud. Gorj			49820	609	I		97	44,45	A	609	C1	CL	192	2		NU

2. PROPRIETATEA / POSESIA													
Titularul dreptului / posesiei			Proprietar=1 / Posesor=0	Data nașterii / CUI	Domiciliu / Sediul	Cota parte	Identificator entitate asociată	Cotă parte teren UI	Mod de dobândire	Act juridic			Obs. privitoare la proprietar
Nume / Denumire	Inițiala tatălui	Prenume								Tip act	Nr. act / data	Emitent	
FLONDOR		MARIANA LOREDANA	1	08.02.1976	Loc. Târgu Jiu, Jud. Gorj	1/1	2290		Convenție	act notarial	1700 / 25.04.2014	BNP Davitoiu Raluca Nicolita	, bun propriu

3. SARCINI / DEZMEMBRĂMINTE												
Titular			Data nașterii / CUI	Domiciliu / Sediul	Tipul sarcinii sau al dezmembrămintelor dreptului de proprietate	Cota parte	Identificator entitate asociată	Act juridic			Valoare ipotecă	Tip monedă
Nume / Denumire	Inițiala tatălui	Prenume						Tip act	Nr. act / data	Emitent		
-	-	-	-	-	-	-	-	-	-	-	-	-

4. NOTĂRI, PROCESE, INTERDICȚII					5. OBSERVAȚII		
Tipul notării	Tip act	Nr. act / data	Emitent	Identificator entitate asociată	Imobil împrejmuit / neîmprejmuit	Imobil contestat / necontestat	Alte observații
-	-	-	-	-	Împrejmuit		



## REGISTRUL CADASTRAL AL IMOBILELOR

ANEXA Nr. 2

UAT Târgu Jiu  
Zonă cooperativizată (Co)


Sector cadastral nr. 124

1. DESCRIEREA IMOBILULUI																	
DATE TEREN												DATE CONSTRUCȚII					
Identificator teren	Adresă imobil	Număr cadastral	Nr. CF	Id.ETERRA	Suprafața măsurată	Intravilan / extra.(I/E)	Nr. top.	Nr. tarla	Nr. parcelă	Categorie folosință	Suprafața parcelă	Identificator construcție	Cod grupă destinație	Suprafața construită	Nr. niveluri	Nr. CF	Constr. cu acte (DA/NU)
2291	Intravilan, Loc. Târgu Jiu, UAT. Târgu Jiu, Jud. Gorj	5018/2/1	20384	39876	423	I		97	45/1	A	423						

2. PROPRIETATEA / POSESIA																
Titularul dreptului / posesiei			Proprietar=1 / Posesor=0	Data nașterii / CUI	Domiciliu / Sediul	Cota parte	Identificator entitate asociată	Cotă parte teren UI	Mod de dobândire	Act juridic			Obs. privitoare la proprietar			
Nume / Denumire	Inițiala tatălui	Prenume								Tip act	Nr. act / data	Emitent				
MARINCOIU		EUGEN	1	27.03.1979	Loc. Târgu Jiu, Jud. Gorj	1/1	2291		Convenție	act notarial	1225 / 21.03.2014	BNP Davitoiu Raluca Nicolita	căsătorit cu			
MARINCOIU		ELENA DANIELA	1	12.08.1977	Loc. Târgu Jiu, Jud. Gorj								,bun comun			

3. SARCINI / DEZMEMBRĂMINTE																
Titular			Data nașterii / CUI	Domiciliu / Sediul	Tipul sarcinii sau al dezmembrămintelor dreptului de proprietate	Cota parte	Identificator entitate asociată	Act juridic			Valoare ipotecă	Tip monedă				
Nume / Denumire	Inițiala tatălui	Prenume						Tip act	Nr. act / data	Emitent						
-	-	-	-	-	-	-	-	-	-	-	-	-	-			

4. NOTĂRI, PROCESE, INTERDICȚII					5. OBSERVAȚII		
Tipul notării	Tip act	Nr. act/ data	Emitent	Identificator entitate asociată	Imobil împrejmuit/ neîmprejmuit	Imobil contestat/ necontestat	Alte observații
-	-	-	-	-	Împrejmuit		



## REGISTRUL CADASTRAL AL IMOBILELOR

ANEXA Nr. 2

UAT Târgu Jiu  
Zonă cooperativizată (Co)


Sector cadastral nr. 124

1. DESCRIEREA IMOBILULUI																	
DATE TEREN												DATE CONSTRUCȚII					
Identificator teren	Adresă imobil	Număr cadastral	Nr. CF	Id.ETERRA	Suprafața măsurată	Intravilan / extra.(// E)	Nr. top.	Nr. tarla	Nr. parcelă	Categorie folosință	Suprafață parcelă	Identificator construcție	Cod grupă destinație	Suprafața construită	Nr. niveluri	Nr. CF	Constr. cu acte (DA/NU)
2292	Intravilan, Loc. Târgu Jiu, UAT. Târgu Jiu, Jud. Gorj	5018/2/2/2	24440	40358	373	I		97	45/1	A	373	C1	CL	164	2		NU

2. PROPRIETATEA / POSESIA																
Titularul dreptului / posesiei			Proprietar=1 / Posesor=0	Data nașterii / CUI	Domiciliu / Sediu	Cota parte	Identificator entitate asociată	Cotă parte teren UI	Mod de dobândire	Act juridic			Obs. privitoare la proprietar			
Nume / Denumire	Inițiala tatălui	Prenume								Tip act	Nr. act / data	Emitent				
FLONDOR		VIOREL	1		Loc. Târgu Jiu, Jud. Gorj	1/1	2292		Convenție	act notarial	1946 / 08.08.2008	NP RALUCA DAVITOIU				
FLONDOR		CODRUTA ADRIANA	1	Loc. Târgu Jiu, Jud. Gorj	,bun comun											
													2292		act notarial	1946 / 08.08.2008

3. SARCINI / DEZMEMBRĂMINTE																
Titular			Data nașterii / CUI	Domiciliu / Sediu	Tipul sarcinii sau al dezmembrămintelor dreptului de proprietate	Cota parte	Identificator entitate asociată	Act juridic			Valoare ipotecă	Tip monedă				
Nume / Denumire	Inițiala tatălui	Prenume						Tip act	Nr. act / data	Emitent						
FLONDOR		VIOREL		Loc. Târgu Jiu, Jud. Gorj	Uzufruct viager	1/1	2292	act notarial	1946 / 08.08.2008	NP RALUCA DAVITOIU						
FLONDOR		MARIOARA		Loc. Romanesti, Jud. Gorj												

4. NOTĂRI, PROCESE, INTERDICȚII					5. OBSERVAȚII		
Tipul notării	Tip act	Nr. act/ data	Emitent	Identificator entitate asociată	Imobil împrejmuit/ neîmprejmuit	Imobil contestat/ necontestat	Alte observații
se notează urmărirea cotei nedeterminate din imobil, proprietatea lui Flondor Viorel de sub B 1.1, pentru suma de 4034,86 lei si 844,67 lei cheltuieli de executare - PROSPEROCAPITAL SARL	somație	1661 / 08.10.2020	Graf Antonio-Lenhard, în dosar nr. 1661/2017	2292	Împrejmuit		



## REGISTRUL CADASTRAL AL IMOBILELOR

ANEXA Nr. 2

UAT Târgu Jiu  
Zonă cooperativizată (Co)

Sector cadastral nr. 124

1. DESCRIEREA IMOBILULUI																	
DATE TEREN												DATE CONSTRUCȚII					
Identificator teren	Adresă imobil	Număr cadastral	Nr. CF	Id.ETERRA	Suprafața măsurată	Intravilan / extra.(// E)	Nr. top.	Nr. tarla	Nr. parcelă	Categorie folosință	Suprafața parcelă	Identificator construcție	Cod grupă destinație	Suprafața construită	Nr. niveluri	Nr. CF	Constr. cu acte (DA/NU)
2293	Intravilan, Str. PANDURI, Loc. Târgu Jiu, UAT. Târgu Jiu, Jud. Gorj	5018/2/2/1	24439	44958	476	I		97	45/1	CC	476	C1	CL	72	2	44958-C1	DA

2. PROPRIETATEA / POSESIA													
Titularul dreptului / posesiei			Proprietar=1 / Posesor=0	Data nașterii / CUI	Domiciliu / Sediul	Cota parte	Identificator entitate asociată	Cotă parte teren UI	Mod de dobândire	Act juridic			Obs. privitoare la proprietar
Nume / Denumire	Inițiala tatălui	Prenume								Tip act	Nr. act / data	Emitent	
CIUREZ		MANUELA	1	12.06.1967	Loc. Târgu Jiu, Str. PANDURI, Nr.141A, Jud. Gorj	2/3	2293		Convenție	act notarial	522 / 24.02.2016	NP Calina Marcel Horatiu	bun propriu
CIUREZ		BIANCA TEODORA	1	28.02.1997	Loc. Târgu Jiu, Str. REVOLUTIEI, Bl.8, Sc.2, Ap.4, Jud. Gorj	1/3	2293, C1		Convenție	act notarial	1481 / 20.02.2019	NP Calina Marcel Horatiu	,bun propriu
CIUREZ		MANUELA	1	12.06.1967	Loc. Târgu Jiu, Str. PANDURI, Nr.141A, Jud. Gorj	2/3	C1		Convenție	act notarial	522 / 24.02.2016	NP Calina Marcel Horatiu	bun propriu

3. SARCINI / DEZMEMBRĂMINTE													
Titular			Data nașterii / CUI	Domiciliu / Sediul	Tipul sarcinii sau al dezmembrămintelor dreptului de proprietate	Cota parte	Identificator entitate asociată	Act juridic			Valoare ipotecă	Tip monedă	
Nume / Denumire	Inițiala tatălui	Prenume						Tip act	Nr. act / data	Emitent			
-	-	-	-	-	-	-	-	-	-	-	-	-	-

4. NOTĂRI, PROCESE, INTERDICȚII					5. OBSERVAȚII		
Tipul notării	Tip act	Nr. act/ data	Emitent	Identificator entitate asociată	Imobil împrejmuit/ neîmprejmuit	Imobil contestat/ necontestat	Alte observații
-	-	-	-	-	Împrejmuit		



## REGISTRUL CADASTRAL AL IMOBILELOR

ANEXA Nr. 2

UAT Târgu Jiu  
Zonă cooperativizată (Co)

Sector cadastral nr. 124

1. DESCRIEREA IMOBILULUI																	
DATE TEREN											DATE CONSTRUCȚII						
Identificator teren	Adresă imobil	Număr cadastral	Nr. CF	Id.ETERRA	Suprafața măsurată	Intravilan / extra.(// E)	Nr. top.	Nr. tarla	Nr. parcelă	Categorie folosință	Suprafața parcelă	Identificator construcție	Cod grupă destinație	Suprafața construită	Nr. niveluri	Nr. CF	Constr. cu acte (DA/NU)
2294	Intravilan, Loc. Târgu Jiu, UAT. Târgu Jiu, Jud. Gorj	5833/6	22757	42829	486	I		97	45	A	486						

2. PROPRIETATEA / POSESIA													
Titularul dreptului / posesiei			Proprietar=1 / Posesor=0	Data nașterii / CUI	Domiciliu / Sediul	Cota parte	Identificator entitate asociată	Cotă parte teren UI	Mod de dobândire	Act juridic			Obs. privitoare la proprietar
Nume / Denumire	Inițiala tatălui	Prenume								Tip act	Nr. act / data	Emitent	
ȘTEFU		ELISABETA AMALIA	1	11.02.1989	Loc. Târgu Jiu, Jud. Gorj	2/10	2294		Convenție	act notarial	2678 / 22.04.2008	NP Claudia Părău	, bun propriu
BUSTEAN		NICOLAE	1	03.11.1981	Loc. Baia de Arama, Str. TARNIȚA, Nr.6, Jud. Mehedinți	2/10	2294		Convenție	act notarial	3015 / 16.06.2008	NP Anica Merișescu	
BUSTEAN		CLAUDIA	1		Loc. Târgu Jiu, Jud. Gorj								
FLONDOR		MARIANA LOREDANA	1	08.02.1976	Loc. Târgu Jiu, Jud. Gorj	2/10	2294		Convenție	act notarial	1700 / 25.04.2014	BNP Davitoiu Raluca Nicolita	, bun propriu
SCHNEIDER		BIANCA JULIETA	1	08.01.1976	Loc. Târgu Jiu, Jud. Gorj	1/10	2294		Convenție	act notarial	1662 / 27.10.2014	NP Manta Claudiu	, bun propriu
BUNICA		ELENA ANCA	1	10.08.1978	Loc. Târgu Jiu, Jud. Gorj	1/10	2294		Convenție	act notarial	1662 / 27.10.2014	NP Manta Claudiu	bun propriu
ȘTEFU		ELISABETA AMALIA	1	11.02.1989	Loc. Târgu Jiu, Jud. Gorj	2/10	2294		Convenție	act notarial	881 / 24.04.2019	NP. Manta Claudiu	, bun propriu

3. SARCINI / DEZMEMBRĂMINTE													
Titular			Data nașterii / CUI	Domiciliu / Sediul	Tipul sarcinii sau al dezmembrămintelor dreptului de proprietate	Cota parte	Identificator entitate asociată	Act juridic			Valoare ipotecă	Tip monedă	
Nume / Denumire	Inițiala tatălui	Prenume						Tip act	Nr. act / data	Emitent			
PASC		EMILIA	01.07.1956	Loc. Târgu Jiu, Jud. Gorj	Uzufruct viager	1/1	2294	act notarial	4662 / 27.10.2014	NP Manta Claudiu			
PASC		PETRE	07.07.1951	Loc. Târgu Jiu, Jud. Gorj									

4. NOTĂRI, PROCESE, INTERDICȚII					5. OBSERVAȚII		
Tipul notării	Tip act	Nr. act / data	Emitent	Identificator entitate asociată	Imobil împrejmuit / neîmprejmuit	reconstruit / nereconstruit	Alte observații
-	-	-	-	-	Împrejmuit		



## REGISTRUL CADASTRAL AL IMOBILELOR

ANEXA Nr. 2

UAT Târgu Jiu  
Zonă cooperativizată (Co)

Sector cadastral nr. 124

1. DESCRIEREA IMOBILULUI																	
DATE TEREN												DATE CONSTRUCȚII					
Identificator teren	Adresă imobil	Număr cadastral	Nr. CF	Id.ETERRA	Suprafața măsurată	Intravilan / extra.(// E)	Nr. top.	Nr. tarla	Nr. parcelă	Categorie folosință	Suprafața parcelă	Identificator construcție	Cod grupă destinație	Suprafața construită	Nr. niveluri	Nr. CF	Constr. cu acte (DA/NU)
2295	Intravilan, Loc. Târgu Jiu, UAT. Târgu Jiu, Jud. Gorj	5018/2/3	20499	39878	245	I		97	45/1	A	245						

2. PROPRIETATEA / POSESIA													
Titularul dreptului / posesiei			Proprietar=1 / Posesor=0	Data nașterii / CUI	Domiciliu / Sediul	Cota parte	Identificator entitate asociată	Cotă parte teren UI	Mod de dobândire	Act juridic			Obs. privitoare la proprietar
Nume / Denumire	Inițiala tatălui	Prenume								Tip act	Nr. act / data	Emitent	
CIUREZ		MANUELA	1	12.06.1967	Loc. Târgu Jiu, Jud. Gorj	1/1	2295		Convenție	act notarial	522 / 24.02.2016	NP Calina Marcel Horatiu	,bun propriu

3. SARCINI / DEZMEMBRĂMINTE													
Titular			Data nașterii / CUI	Domiciliu / Sediul	Tipul sarcinii sau al dezmembrămintelor dreptului de proprietate	Cota parte	Identificator entitate asociată	Act juridic			Valoare ipotecă	Tip monedă	
Nume / Denumire	Inițiala tatălui	Prenume						Tip act	Nr. act / data	Emitent			
-	-	-	-	-	-	-	-	-	-	-	-	-	-

4. NOTĂRI, PROCESE, INTERDICȚII					5. OBSERVAȚII		
Tipul notării	Tip act	Nr. act / data	Emitent	Identificator entitate asociată	Imobil împrejmuit / neîmprejmuit	Imobil contestat / necontestat	Alte observații
Se notează drept de servitute de trecere în favoarea imobilului cu număr cadastral 5018/2/2/2, înscris în cartea funciară nr. 20499 Tg-Jiu.	act notarial	1946 / 08.08.2008	NP Calina Marcel Horatiu	2295	Neîmprejmuit		
Se intabulează drept de uz si servitute de trecere - SC DISTRIGAZ SUD REȚELE SRL, ENGIE ROMANIA SA	act notarial	710 / 25.01.2018	NP Calina Marcel Horatiu	2295			



## REGISTRUL CADASTRAL AL IMOBILELOR

ANEXA Nr. 2

UAT Târgu Jiu  
Zonă cooperativizată (Co)

Sector cadastral nr. 124

1. DESCRIEREA IMOBILULUI																	
DATE TEREN												DATE CONSTRUCȚII					
Identificator teren	Adresă imobil	Număr cadastral	Nr. CF	Id.ETERRA	Suprafața măsurată	Intravilan / extra.(I/E)	Nr. top.	Nr. tarla	Nr. parcelă	Categorie folosință	Suprafața parcelă	Identificator construcție	Cod grupă destinație	Suprafața construită	Nr. niveluri	Nr. CF	Constr. cu acte (DA/NU)
2296	Intravilan, Str. PANDURI, Nr.141, Loc. Târgu Jiu, UAT. Târgu Jiu, Jud. Gorj	5018/1	11669	40918	1350	I		97	24/1	CC	367	C1	CA	9	1	40918-C1	NU
						I		97	24/1	A	405						
						I		97	24/1	A	578						

2. PROPRIETATEA / POSESIA													
Titularul dreptului / posesiei			Proprietar=1 / Posesor=0	Data nașterii / CUI	Domiciliu / Sediul	Cota parte	Identificator entitate asociată	Cotă parte teren UI	Mod de dobândire	Act juridic			Obs. privitoare la proprietar
Nume / Denumire	Inițiala tatălui	Prenume								Tip act	Nr. act / data	Emitent	
ȘTEFU		DUMITRU	1	22.10.1961	Loc. Târgu Jiu, Str. PANDURI, Nr.141, Jud. Gorj	1/1	2296		Convenție	act notarial	988 / 19.02.2021	NP ALDOIU MARIANA MIRELA	
ȘTEFU		GEORGETA	1	17.05.1961	Loc. Târgu Jiu, Str. PANDURI, Nr.141, Jud. Gorj								

3. SARCINI / DEZMEMBRĂMINTE												
Titular			Data nașterii / CUI	Domiciliu / Sediul	Tipul sarcinii sau al dezmembrămintelor dreptului de proprietate	Cota parte	Identificator entitate asociată	Act juridic			Valoare ipotecă	Tip monedă
Nume / Denumire	Inițiala tatălui	Prenume						Tip act	Nr. act / data	Emitent		
-	-	-	-	-	-	-	-	-	-	-	-	-

4. NOTĂRI, PROCESE, INTERDICȚII					5. OBSERVAȚII		
Tipul notării	Tip act	Nr. act/ data	Emitent	Identificator entitate asociată	Imobil împrejmuit/ neîmprejmuit	Imobil contestat/ necontestat	Alte observații
-	-	-	-	-	Împrejmuit		



## REGISTRUL CADASTRAL AL IMOBILELOR

ANEXA Nr. 2

UAT Târgu Jiu  
Zonă cooperativizată (Co)


Sector cadastral nr. 124

1. DESCRIEREA IMOBILULUI																	
DATE TEREN												DATE CONSTRUCȚII					
Identificator teren	Adresă imobil	Număr cadastral	Nr. CF	Id.ETERRA	Suprafața măsurată	Intravilan / extra.(// E)	Nr. top.	Nr. tarla	Nr. parcelă	Categorie folosință	Suprafața parcelă	Identificator construcție	Cod grupă destinație	Suprafața construită	Nr. niveluri	Nr. CF	Constr. cu acte (DA/NU)
2297	Intravilan, Nr.143, Loc. Târgu Jiu, UAT. Târgu Jiu, Jud. Gorj			58467	1400	I		97	48	A	1400	C1	CA	19	1		NU

2. PROPRIETATEA / POSESIA																
Titularul dreptului / posesiei			Proprietar=1 / Posesor=0	Data nașterii / CUI	Domiciliu / Sediul	Cota parte	Identificator entitate asociată	Cotă parte teren UI	Mod de dobândire	Act juridic			Obs. privitoare la proprietar			
Nume / Denumire	Inițiala tatălui	Prenume								Tip act	Nr. act / data	Emitent				
POAMĂ		CĂTĂLIN-VASILE	1	27.08.1981	Loc. Târgu Jiu, Str. PLOPILOR, BI.7, Sc.1, Ap.4, Jud. Gorj	1/1	2297		Convenție	act notarial	Contract de vanzare cumparare aut nr.2070 / 16.04.2020	NP PARAU CLAUDIA RADITA	bun propriu			

3. SARCINI / DEZMEMBRĂMINTE												
Titular			Data nașterii / CUI	Domiciliu / Sediul	Tipul sarcinii sau al dezmembrămintelor dreptului de proprietate	Cota parte	Identificator entitate asociată	Act juridic			Valoare ipotecă	Tip monedă
Nume / Denumire	Inițiala tatălui	Prenume						Tip act	Nr. act / data	Emitent		
-	-	-	-	-	-	-	-	-	-	-	-	-

4. NOTĂRI, PROCESE, INTERDICȚII					5. OBSERVAȚII		
Tipul notării	Tip act	Nr. act/ data	Emitent	Identificator entitate asociată	Imobil împrejmuit/ neîmprejmuit	Imobil contestat/ necontestat	Alte observații
-	-	-	-	-	Împrejmuit		



## REGISTRUL CADASTRAL AL IMOBILELOR

ANEXA Nr. 2

UAT Târgu Jiu  
Zonă cooperativizată (Co)


Sector cadastral nr. 124

1. DESCRIEREA IMOBILULUI																	
DATE TEREN											DATE CONSTRUCȚII						
Identificator teren	Adresă imobil	Număr cadastral	Nr. CF	Id.ETERRA	Suprafața măsurată	Intravilan / extra.(I/E)	Nr. top.	Nr. tarla	Nr. parcelă	Categorie folosință	Suprafață parcelă	Identificator construcție	Cod grupă destinație	Suprafața construită	Nr. niveluri	Nr. CF	Constr. cu acte (DA/NU)
2298	Tarla: 97, Parcela: 49	10174	25564	55135	1374	E		97	49	A	1374						

2. PROPRIETATEA / POSESIA													
Titularul dreptului / posesiei			Proprietar=1 / Posesor=0	Data nașterii / CUI	Domiciliu / Sediu	Cota parte	Identificator entitate asociată	Cotă parte teren UI	Mod de dobândire	Act juridic			Obs. privitoare la proprietar
Nume / Denumire	Inițiala tatălui	Prenume								Tip act	Nr. act / data	Emitent	
MIJA		GHEORGHE ION	1	22.02.1975	Loc. Târgu Jiu, Str. BISERICII ORTODOXA, Nr.28-30, Sc.II, Ap.5, Jud. Gorj	3/4	2298		Sucesiune	act notarial	195 / 08.11.2017	NP Badea Silvia	bun propriu
MIJA		GHEORGHE-ION	1	22.02.1975	Loc. Cluj-Napoca, Str. Porțile De Fier, Nr.38, Et.7, Ap.30, Jud. Cluj	1/4	2298		Sucesiune	act notarial	Certificat de mostenitor nr.27 / 02.02.2021	NP Badea Silvia	bun propriu

3. SARCINI / DEZMEMBRĂMINTE												
Titular			Data nașterii / CUI	Domiciliu / Sediu	Tipul sarcinii sau al dezmembrămintelor dreptului de proprietate	Cota parte	Identificator entitate asociată	Act juridic			Valoare ipotecă	Tip monedă
Nume / Denumire	Inițiala tatălui	Prenume						Tip act	Nr. act / data	Emitent		
-	-	-	-	-	-	-	-	-	-	-	-	-

4. NOTĂRI, PROCESE, INTERDICȚII					5. OBSERVAȚII		
Tipul notării	Tip act	Nr. act/ data	Emitent	Identificator entitate asociată	Imobil împrejmuit/ neîmprejmuit	Imobil contestat/ necontestat	Alte observații
-	-	-	-	-	Împrejmuit		



## REGISTRUL CADASTRAL AL IMOBILELOR

ANEXA Nr. 2

UAT Târgu Jiu  
Zonă cooperativizată (Co)


Sector cadastral nr. 124

1. DESCRIEREA IMOBILULUI																	
DATE TEREN												DATE CONSTRUCȚII					
Identificator teren	Adresă imobil	Număr cadastral	Nr. CF	Id.ETERRA	Suprafața măsurată	Intravilan / extra.(// E)	Nr. top.	Nr. tarla	Nr. parcelă	Categorie folosință	Suprafața parcelă	Identificator construcție	Cod grupă destinație	Suprafața construită	Nr. niveluri	Nr. CF	Constr. cu acte (DA/NU)
2299	Intravilan, Prel. PANDURI, Nr.147, Loc. Târgu Jiu, UAT. Târgu Jiu, Jud. Gorj	5714	23357	49216	2248	I		97	50	A	2248	C1	CL	114	2	49216-C1	NU

2. PROPRIETATEA / POSESIA													
Titularul dreptului / posesiei			Proprietar=1 / Posesor=0	Data nașterii / CUI	Domiciliu / Sediul	Cota parte	Identificator entitate asociată	Cotă parte teren UI	Mod de dobândire	Act juridic			Obs. privitoare la proprietar
Nume / Denumire	Inițiala tatălui	Prenume								Tip act	Nr. act / data	Emitent	
MISCHIE		CONSTANTIN-CĂTĂLIN	1	05.06.1978	Loc. Târgu Jiu, Prel. PANDURI, Nr.147, Jud. Gorj	1/1	2299	Convenție	act notarial	Contract de vânzare cumpărare aut nr.2001 / 15.05.2014	BNP Davitoiu Raluca Nicolita	căsătorit cu	
MISCHIE		MONICA-DIANA	1	11.07.1979	Loc. Târgu Jiu, Str. Traian, Bl.6, Sc.2, Et.1, Ap.2, Jud. Gorj							bun comun	

3. SARCINI / DEZMEMBRĂMINTE												
Titular			Data nașterii / CUI	Domiciliu / Sediul	Tipul sarcinii sau al dezmembrămintelor dreptului de proprietate	Cota parte	Identificator entitate asociată	Act juridic			Valoare ipotecă	Tip monedă
Nume / Denumire	Inițiala tatălui	Prenume						Tip act	Nr. act / data	Emitent		
-	-	-	-	-	-	-	-	-	-	-	-	-

4. NOTĂRI, PROCESE, INTERDICȚII					5. OBSERVAȚII		
Tipul notării	Tip act	Nr. act/ data	Emitent	Identificator entitate asociată	Imobil împrejmuit/ neîmprejmuit	Imobil contestat/ necontestat	Alte observații
Se notează spre informare autorizația de construire nr. 913/28.10.2008,	act notarial	2001 / 15.05.2014	BNP Davitoiu Raluca Nicolita	2299	Împrejmuit		



## REGISTRUL CADASTRAL AL IMOBILELOR

ANEXA Nr. 2

UAT Târgu Jiu  
Zonă cooperativizată (Co)

Sector cadastral nr. 124

1. DESCRIEREA IMOBILULUI																	
DATE TEREN												DATE CONSTRUCȚII					
Identificator teren	Adresă imobil	Număr cadastral	Nr. CF	Id.ETERRA	Suprafața măsurată	Intravilan / extra.(// E)	Nr. top.	Nr. tarla	Nr. parcelă	Categorie folosință	Suprafața parcelă	Identificator construcție	Cod grupă destinație	Suprafața construită	Nr. niveluri	Nr. CF	Constr. cu acte (DA/NU)
2300	Intravilan, Loc. Târgu Jiu, UAT. Târgu Jiu, Jud. Gorj				10	I		97	49/1/1	CC	10	C1	CIE	10	1		NU

2. PROPRIETATEA / POSESIA													
Titularul dreptului / posesiei			Proprietar=1 / Posesor=0	Data nașterii / CUI	Domiciliu / Sediul	Cota parte	Identificator entitate asociată	Cotă parte teren UI	Mod de dobândire	Act juridic			Obs. privitoare la proprietar
Nume / Denumire	Inițiala tatălui	Prenume								Tip act	Nr. act / data	Emitent	
MUNICIPIUL TARGU JIU			1	4956065	Loc. Târgu Jiu, Str. CONSTANTIN BRANCUSI, Nr.1, Jud. Gorj	1/1	2300		Lege	act normativ	Legea nr.7 / 24.06.1996	Parlamentul Romaniei	PROPRIETAR NEIDENTIFICAT

3. SARCINI / DEZMEMBRĂMINTE												
Titular			Data nașterii / CUI	Domiciliu / Sediul	Tipul sarcinii sau al dezmembrămintelor dreptului de proprietate	Cota parte	Identificator entitate asociată	Act juridic			Valoare ipotecă	Tip monedă
Nume / Denumire	Inițiala tatălui	Prenume						Tip act	Nr. act / data	Emitent		
-	-	-	-	-	-	-	-	-	-	-	-	-

4. NOTĂRI, PROCESE, INTERDICȚII					5. OBSERVAȚII		
Tipul notării	Tip act	Nr. act/ data	Emitent	Identificator entitate asociată	Imobil împrejmuit/ neîmprejmuit	Imobil contestat/ necontestat	Alte observații
-	-	-	-	-	Neîmprejmuit		Teren pe care este amplasat St 11 'LEA 110 kv





## REGISTRUL CADASTRAL AL IMOBILELOR

ANEXA Nr. 2

UAT Târgu Jiu  
Zonă cooperativizată (Co)

Sector cadastral nr. 124

1. DESCRIEREA IMOBILULUI																	
DATE TEREN												DATE CONSTRUCȚII					
Identificator teren	Adresă imobil	Număr cadastral	Nr. CF	Id.ETERRA	Suprafața măsurată	Intravilan / extra.(I/E)	Nr. top.	Nr. tarla	Nr. parcelă	Categorie folosință	Suprafață parcelă	Identificator construcție	Cod grupă destinație	Suprafața construită	Nr. niveluri	Nr. CF	Constr. cu acte (DA/NU)
2301	Tarla: 97, Parcela: 10/10	5695	133 bis	37402	2500	E		97	10/10	A	2500	C1	CL	93	2		NU
												C2	CA	49	1		NU

2. PROPRIETATEA / POSESIA													
Titularul dreptului / posesiei			Proprietar=1 / Posesor=0	Data nașterii / CUI	Domiciliu / Sediul	Cota parte	Identificator entitate asociată	Cotă parte teren UI	Mod de dobândire	Act juridic			Obs. privitoare la proprietar
Nume / Denumire	Inițiala tatălui	Prenume								Tip act	Nr. act / data	Emitent	
DUNGAN		COSMIN ION	1	24.04.1969	Loc. Târgu Jiu, Str. PANDURI, Nr.149, Jud. Gorj	1/1	2301	Convenție	act notarial	Contract de vânzare cumpărare aut nr.490 / 16.02.2005	NP NICOLAE POESCU BEJAT		
DUNGAN		LILIANA	1	06.07.1972	Loc. Târgu Jiu, Str. PANDURI, Nr.149, Jud. Gorj							,bun comun	

3. SARCINI / DEZMEMBRĂMINTE												
Titular			Data nașterii / CUI	Domiciliu / Sediul	Tipul sarcinii sau al dezmembrămintelor dreptului de proprietate	Cota parte	Identificator entitate asociată	Act juridic			Valoare ipotecă	Tip monedă
Nume / Denumire	Inițiala tatălui	Prenume						Tip act	Nr. act / data	Emitent		
-	-	-	-	-	-	-	-	-	-	-	-	-

4. NOTĂRI, PROCESE, INTERDICȚII					5. OBSERVAȚII		
Tipul notării	Tip act	Nr. act/ data	Emitent	Identificator entitate asociată	Imobil împrejmuit/ neîmprejmuit	Imobil contestat/ necontestat	Alte observații
-	-	-	-	-	Împrejmuit		



## REGISTRUL CADASTRAL AL IMOBILELOR

ANEXA Nr. 2

UAT Târgu Jiu  
Zonă cooperativizată (Co)

Sector cadastral nr. 124

1. DESCRIEREA IMOBILULUI																	
DATE TEREN												DATE CONSTRUCȚII					
Identificator teren	Adresă imobil	Număr cadastral	Nr. CF	Id.ETERRA	Suprafața măsurată	Intravilan / extra.(I/E)	Nr. top.	Nr. tarla	Nr. parcelă	Categorie folosință	Suprafața parcelă	Identificator construcție	Cod grupă destinație	Suprafața construită	Nr. niveluri	Nr. CF	Constr. cu acte (DA/NU)
2302	Intravilan, Nr.153, Loc. Târgu Jiu, UAT. Târgu Jiu, Jud. Gorj			43321	806	I		97	23/2	A	806	C1	CL	68	1	43321-C1	NU

2. PROPRIETATEA / POSESIA																	
Titularul dreptului / posesiei			Proprietar=1 / Posesor=0	Data nașterii / CUI	Domiciliu / Sediu	Cota parte	Identificator entitate asociată	Cotă parte teren UI	Mod de dobândire	Act juridic			Obs. privitoare la proprietar				
Nume / Denumire	Inițiala tatălui	Prenume								Tip act	Nr. act / data	Emitent					
FÎCĂ		MIHAELA	1	21.11.1970	Loc. Târgu Jiu, Str. DACIA, Bl.4, Sc.2, Ap.20, Jud. Gorj	1/1	2302	Convenție	act notarial	1337 / 06.03.2018	NP PARAU CLAUDIA RADITA	,bun comun					
FÎCĂ		EMIL	1	06.02.1968	Loc. Târgu Jiu, Str. PANDURI, Nr.153, Jud. Gorj												

3. SARCINI / DEZMEMBRĂMINTE												
Titular			Data nașterii / CUI	Domiciliu / Sediu	Tipul sarcinii sau al dezmembrămintelor dreptului de proprietate	Cota parte	Identificator entitate asociată	Act juridic			Valoare ipotecă	Tip monedă
Nume / Denumire	Inițiala tatălui	Prenume						Tip act	Nr. act / data	Emitent		
-	-	-	-	-	-	-	-	-	-	-	-	-

4. NOTĂRI, PROCESE, INTERDICȚII					5. OBSERVAȚII		
Tipul notării	Tip act	Nr. act/ data	Emitent	Identificator entitate asociată	Imobil împrejmuit/ neîmprejmuit	Imobil contestat/ necontestat	Alte observații
-	-	-	-	-	Împrejmuit		



## REGISTRUL CADASTRAL AL IMOBILELOR

ANEXA Nr. 2

UAT Târgu Jiu  
Zonă cooperativizată (Co)


Sector cadastral nr. 124

1. DESCRIEREA IMOBILULUI																	
DATE TEREN												DATE CONSTRUCȚII					
Identificator teren	Adresă imobil	Număr cadastral	Nr. CF	Id.ETERRA	Suprafața măsurată	Intravilan / extra.(// E)	Nr. top.	Nr. tarla	Nr. parcelă	Categorie folosință	Suprafață parcelă	Identificator construcție	Cod grupă destinație	Suprafața construită	Nr. niveluri	Nr. CF	Constr. cu acte (DA/NU)
2303	Intravilan, Loc. Târgu Jiu, UAT. Târgu Jiu, Jud. Gorj			43322	840	I		97	23/2	A	840						

2. PROPRIETATEA / POSESIA													
Titularul dreptului / posesiei			Proprietar=1 / Posesor=0	Data nașterii / CUI	Domiciliu / Sediul	Cota parte	Identificator entitate asociată	Cotă parte teren UI	Mod de dobândire	Act juridic			Obs. privitoare la proprietar
Nume / Denumire	Inițiala tatălui	Prenume								Tip act	Nr. act / data	Emitent	
PURCARU		MARIA GEORGIANA	1	24.05.1988	Loc. Târgu Jiu, Jud. Gorj	1/1	2303		Convenție	act notarial	1033 / 11.05.2012	NP Manoiu Natalia	,bun comun

3. SARCINI / DEZMEMBRĂMINTE												
Titular			Data nașterii / CUI	Domiciliu / Sediul	Tipul sarcinii sau al dezmembrămintelor dreptului de proprietate	Cota parte	Identificator entitate asociată	Act juridic			Valoare ipotecă	Tip monedă
Nume / Denumire	Inițiala tatălui	Prenume						Tip act	Nr. act / data	Emitent		
-	-	-	-	-	-	-	-	-	-	-	-	-

4. NOTĂRI, PROCESE, INTERDICȚII					5. OBSERVAȚII		
Tipul notării	Tip act	Nr. act / data	Emitent	Identificator entitate asociată	Imobil împrejmuit / neîmprejmuit	Imobil contestat / necontestat	Alte observații
-	-	-	-	-	Împrejmuit		



## REGISTRUL CADASTRAL AL IMOBILELOR

ANEXA Nr. 2

UAT Târgu Jiu  
Zonă cooperativizată (Co)

Sector cadastral nr. 124

1. DESCRIEREA IMOBILULUI																		
DATE TEREN												DATE CONSTRUCȚII						
Identificator teren	Adresă imobil		Număr cadastral	Nr. CF	Id.ETERRA	Suprafața măsurată	Intravilan / extra.(// E)	Nr. top.	Nr. tarla	Nr. parcelă	Categorie folosință	Suprafața parcelă	Identificator construcție	Cod grupă destinație	Suprafața construită	Nr. niveluri	Nr. CF	Constr. cu acte (DA/NU)
2305	Tarla: 97, Parcela: 24/2				42123	842	E		97	24/2	A	842	C1	CL	99	2		NU


2. PROPRIETATEA / POESIA													
Titularul dreptului / posesiei			Proprietar=1 / Posesor=0	Data nașterii / CUI	Domiciliu / Sediul	Cota parte	Identificator entitate asociată	Cotă parte teren UI	Mod de dobândire	Act juridic			Obs. privitoare la proprietar
Nume / Denumire	Inițiala tatălui	Prenume								Tip act	Nr. act / data	Emitent	
EBÎNCĂ		GHEORGHÎȚA	1	19.04.1970	Loc. Târgu Jiu, Jud. Gorj	1/1	2305		Convenție	act notarial	4676 / 27.09.2010	NP Badea Silvia	bun propriu

3. SARCINI / DEZMEMBRĂMINTE													
Titular			Data nașterii / CUI	Domiciliu / Sediul	Tipul sarcinii sau al dezmembrămintelor dreptului de proprietate	Cota parte	Identificator entitate asociată	Act juridic			Valoare ipotecă	Tip monedă	
Nume / Denumire	Inițiala tatălui	Prenume						Tip act	Nr. act / data	Emitent			
-	-	-	-	-	-	-	-	-	-	-	-	-	-

4. NOTĂRI, PROCESE, INTERDICȚII					5. OBSERVAȚII		
Tipul notării	Tip act	Nr. act / data	Emitent	Identificator entitate asociată	Imobil împrejmuit / neîmprejmuit	Imobil contestat / necontestat	Alte observații
-	-	-	-	-	Împrejmuit		



## REGISTRUL CADASTRAL AL IMOBILELOR

ANEXA Nr. 2

UAT Târgu Jiu  
Zonă cooperativizată (Co)

Sector cadastral nr. 124

1. DESCRIEREA IMOBILULUI																	
DATE TEREN											DATE CONSTRUCȚII						
Identificator teren	Adresă imobil	Număr cadastral	Nr. CF	Id.ETERRA	Suprafața măsurată	Intravilan / extra.(I/E)	Nr. top.	Nr. tarla	Nr. parcelă	Categorie folosință	Suprafață parcelă	Identificator construcție	Cod grupă destinație	Suprafața construită	Nr. niveluri	Nr. CF	Constr. cu acte (DA/NU)
2306	Tarla: 97, Parcela: 24/2			42124	754	E		97	24/2	A	754	C1	CL	116	2		NU
												C2	CA	37	1		NU

2. PROPRIETATEA / POSESIA													
Titularul dreptului / posesiei			Proprietar=1 / Posesor=0	Data nașterii / CUI	Domiciliu / Sediul	Cota parte	Identificator entitate asociată	Cotă parte teren UI	Mod de dobândire	Act juridic			Obs. privitoare la proprietar
Nume / Denumire	Inițiala tatălui	Prenume								Tip act	Nr. act / data	Emitent	
SCUNDU		VASILE	1	30.10.1984	Loc. Târgu Jiu, Str. 9 MAI, Nr.56, Bl.56, Sc.2, Ap.50, Jud. Gorj	1/1	2306		Convenție	act notarial	Contract de vânzare cumpărare aut nr.277 / 18.01.2012	BNP Badea Silvia	bun comun

3. SARCINI / DEZMEMBRĂMINTE												
Titular			Data nașterii / CUI	Domiciliu / Sediul	Tipul sarcinii sau al dezmembrămintelor dreptului de proprietate	Cota parte	Identificator entitate asociată	Act juridic			Valoare ipotecă	Tip monedă
Nume / Denumire	Inițiala tatălui	Prenume						Tip act	Nr. act / data	Emitent		
-	-	-	-	-	-	-	-	-	-	-	-	-

4. NOTĂRI, PROCESE, INTERDICȚII					5. OBSERVAȚII		
Tipul notării	Tip act	Nr. act / data	Emitent	Identificator entitate asociată	Imobil împrejmuit / neîmprejmuit	Imobil contestat / necontestat	Alte observații
-	-	-	-	-	Împrejmuit		



## REGISTRUL CADASTRAL AL IMOBILELOR

ANEXA Nr. 2

UAT Târgu Jiu  
Zonă cooperativizată (Co)

Sector cadastral nr. 124

1. DESCRIEREA IMOBILULUI																	
DATE TEREN												DATE CONSTRUCȚII					
Identificator teren	Adresă imobil	Număr cadastral	Nr. CF	Id.ETERRA	Suprafața măsurată	Intravilan / extra.(// E)	Nr. top.	Nr. tarla	Nr. parcelă	Categorie folosință	Suprafața parcelă	Identificator construcție	Cod grupă destinație	Suprafața construită	Nr. niveluri	Nr. CF	Constr. cu acte (DA/NU)
2307	Intravilan, Loc. Târgu Jiu, UAT. Târgu Jiu, Jud. Gorj				2629	I		97	24/3	A	2629						

2. PROPRIETATEA / POSESIA													
Titularul dreptului / posesiei			Proprietar=1 / Posesor=0	Data nașterii / CUI	Domiciliu / Sediul	Cota parte	Identificator entitate asociată	Cotă parte teren UI	Mod de dobândire	Act juridic			Obs. privitoare la proprietar
Nume / Denumire	Inițiala tatălui	Prenume								Tip act	Nr. act / data	Emitent	
MUNICIPIUL TARGU JIU			1	4956065	Loc. Târgu Jiu, Str. CONSTANTIN BRANCUSI, Nr.19, Jud. Gorj	1/1	2307		Lege	act normativ	Legea nr.7 / 24.06.1996	Parlamentul Romaniei	PROPRIETAR NEIDENTIFICAT

3. SARCINI / DEZMEMBRĂMINTE												
Titular			Data nașterii / CUI	Domiciliu / Sediul	Tipul sarcinii sau al dezmembrămintelor dreptului de proprietate	Cota parte	Identificator entitate asociată	Act juridic			Valoare ipotecă	Tip monedă
Nume / Denumire	Inițiala tatălui	Prenume						Tip act	Nr. act / data	Emitent		
-	-	-	-	-	-	-	-	-	-	-	-	-

4. NOTĂRI, PROCESE, INTERDICȚII					5. OBSERVAȚII		
Tipul notării	Tip act	Nr. act/ data	Emitent	Identificator entitate asociată	Imobil împrejmuit/ neîmprejmuit	Imobil contestat/ necontestat	Alte observații
-	-	-	-	-	Neîmprejmuit		





## REGISTRUL CADASTRAL AL IMOBILELOR

ANEXA Nr. 2

UAT Târgu Jiu  
Zonă cooperativizată (Co)

Sector cadastral nr. 124

1. DESCRIEREA IMOBILULUI																	
DATE TEREN												DATE CONSTRUCȚII					
Identificator teren	Adresă imobil	Număr cadastral	Nr. CF	Id.ETERRA	Suprafața măsurată	Intravilan / extra.(I/E)	Nr. top.	Nr. tarla	Nr. parcelă	Categorie folosință	Suprafața parcelă	Identificator construcție	Cod grupă destinație	Suprafața construită	Nr. niveluri	Nr. CF	Constr. cu acte (DA/NU)
2308	Intravilan, Loc. Târgu Jiu, UAT. Târgu Jiu, Jud. Gorj			40361	1264	I		97	11/3/10	A	1264	C1	CL	288	1		NU
												C2	CA	89	1		NU

2. PROPRIETATEA / POSESIA													
Titularul dreptului / posesiei			Proprietar=1 / Posesor=0	Data nașterii / CUI	Domiciliu / Sediul	Cota parte	Identificator entitate asociată	Cotă parte teren UI	Mod de dobândire	Act juridic			Obs. privitoare la proprietar
Nume / Denumire	Inițiala tatălui	Prenume								Tip act	Nr. act / data	Emitent	
GUȚĂ		VALENTIN LEONTIN	1	26.09.1986	Loc. Târgu Jiu, Jud. Gorj	1/1	2308		Înșire Din Indiviziune	act notarial	1225 / 09.03.2010	BNP Badea Silvia	bun propriu

3. SARCINI / DEZMEMBRĂMINTE												
Titular			Data nașterii / CUI	Domiciliu / Sediul	Tipul sarcinii sau al dezmembrămintelor dreptului de proprietate	Cota parte	Identificator entitate asociată	Act juridic			Valoare ipotecă	Tip monedă
Nume / Denumire	Inițiala tatălui	Prenume						Tip act	Nr. act / data	Emitent		
-	-	-	-	-	-	-	-	-	-	-	-	-

4. NOTĂRI, PROCESE, INTERDICȚII					5. OBSERVAȚII		
Tipul notării	Tip act	Nr. act / data	Emitent	Identificator entitate asociată	Imobil împrejmuit / neîmprejmuit	Imobil contestat / necontestat	Alte observații
-	-	-	-	-	Împrejmuit		



## REGISTRUL CADASTRAL AL IMOBILELOR

ANEXA Nr. 2

UAT Târgu Jiu  
Zonă cooperativizată (Co)

Sector cadastral nr. 124

1. DESCRIEREA IMOBILULUI																	
DATE TEREN												DATE CONSTRUCȚII					
Identificator teren	Adresă imobil	Număr cadastral	Nr. CF	Id.ETERRA	Suprafața măsurată	Intravilan / extra.(I/E)	Nr. top.	Nr. tarla	Nr. parcelă	Categorie folosință	Suprafața parcelă	Identificator construcție	Cod grupă destinație	Suprafața construită	Nr. niveluri	Nr. CF	Constr. cu acte (DA/NU)
2309	Intravilan, Loc. Târgu Jiu, UAT. Târgu Jiu, Jud. Gorj			40362	1220	I		97	11/3/10	A	1220	C1	CL	162	2		NU
												C2	CA	74	1		NU

2. PROPRIETATEA / POSESIA													
Titularul dreptului / posesiei			Proprietar=1 / Posesor=0	Data nașterii / CUI	Domiciliu / Sediul	Cota parte	Identificator entitate asociată	Cotă parte teren UI	Mod de dobândire	Act juridic			Obs. privitoare la proprietar
Nume / Denumire	Inițiala tatălui	Prenume								Tip act	Nr. act / data	Emitent	
GUTA		ELENA	1	16.11.1985	Loc. Târgu Jiu, Jud. Gorj	1/2	2309		Înșire Din Indiviziune	act notarial	1225 / 09.03.2010	BNP Badea Silvia	bun propriu
BELGIU		STELIAN	1	17.12.1956	Loc. Târgu Jiu, Jud. Gorj	1/2	2309		Convenție	act notarial	1597 / 25.03.2010	NP SILVIA BADEA	bun comun
BELGIU		AURELIA	1	27.05.1955	Loc. Târgu Jiu, Jud. Gorj								

3. SARCINI / DEZMEMBRĂMINTE												
Titular			Data nașterii / CUI	Domiciliu / Sediul	Tipul sarcinii sau al dezmembrămintelor dreptului de proprietate	Cota parte	Identificator entitate asociată	Act juridic			Valoare ipotecă	Tip monedă
Nume / Denumire	Inițiala tatălui	Prenume						Tip act	Nr. act / data	Emitent		
-	-	-	-	-	-	-	-	-	-	-	-	-

4. NOTĂRI, PROCESE, INTERDICȚII					5. OBSERVAȚII		
Tipul notării	Tip act	Nr. act / data	Emitent	Identificator entitate asociată	Imobil împrejmuit / neîmprejmuit	Imobil contestat / necontestat	Alte observații
-	-	-	-	-	Împrejmuit		



## REGISTRUL CADASTRAL AL IMOBILELOR

ANEXA Nr. 2

UAT Târgu Jiu  
Zonă cooperativizată (Co)

Sector cadastral nr. 124

1. DESCRIEREA IMOBILULUI																	
DATE TEREN												DATE CONSTRUCȚII					
Identificator teren	Adresă imobil	Număr cadastral	Nr. CF	Id.ETERRA	Suprafața măsurată	Intravilan / extra.(I/E)	Nr. top.	Nr. tarla	Nr. parcelă	Categorie folosință	Suprafață parcelă	Identificator construcție	Cod grupă destinație	Suprafața construită	Nr. niveluri	Nr. CF	Constr. cu acte (DA/NU)
2310	Intravilan, Loc. Târgu Jiu, UAT. Târgu Jiu, Jud. Gorj			58172	633	I		97	233/1	A	633						

2. PROPRIETATEA / POSESIA																
Titularul dreptului / posesiei			Proprietar=1 / Posesor=0	Data nașterii / CUI	Domiciliu / Sediu	Cota parte	Identificator entitate asociată	Cotă parte teren UI	Mod de dobândire	Act juridic			Obs. privitoare la proprietar			
Nume / Denumire	Inițiala tatălui	Prenume								Tip act	Nr. act / data	Emitent				
GUȚĂ		VALENTIN LEONTIN	1	26.09.1986	Loc. Târgu Jiu, ROMANIA MUNCITOARE, Nr.28A, Jud. Gorj	1/1	2310		Convenție	act notarial	934 / 20.09.2019	NP CHIVU-RĂCEANU Maria				
GUȚĂ		ELENA	1	16.11.1985	Loc. Târgu Jiu, Str. AGRICULTURII, Nr.11A, Bl.11A, Sc.1, Ap.2, Jud. Gorj								bun comun			

3. SARCINI / DEZMEMBRĂMINTE																
Titular			Data nașterii / CUI	Domiciliu / Sediu	Tipul sarcinii sau al dezmembrămintelor dreptului de proprietate	Cota parte	Identificator entitate asociată	Act juridic			Valoare ipotecă	Tip monedă				
Nume / Denumire	Inițiala tatălui	Prenume						Tip act	Nr. act / data	Emitent						
-	-	-	-	-	-	-	-	-	-	-	-	-	-			

4. NOTĂRI, PROCESE, INTERDICȚII					5. OBSERVAȚII		
Tipul notării	Tip act	Nr. act/data	Emitent	Identificator entitate asociată	Imobil împrejmuit/ neîmprejmuit	Imobil contestat/ necontestat	Alte observații
-	-	-	-	-	Împrejmuit		



## REGISTRUL CADASTRAL AL IMOBILELOR

ANEXA Nr. 2

UAT Târgu Jiu  
Zonă cooperativizată (Co)


Sector cadastral nr. 124

1. DESCRIEREA IMOBILULUI																	
DATE TEREN												DATE CONSTRUCȚII					
Identificator teren	Adresă imobil	Număr cadastral	Nr. CF	Id.ETERRA	Suprafața măsurată	Intravilan / extra.(// E)	Nr. top.	Nr. tarla	Nr. parcelă	Categorie folosință	Suprafața parcelă	Identificator construcție	Cod grupă destinație	Suprafața construită	Nr. niveluri	Nr. CF	Constr. cu acte (DA/NU)
2311	Intravilan, Loc. Târgu Jiu, UAT. Târgu Jiu, Jud. Gorj			57458	325	I		97	12/2	A	325						

2. PROPRIETATEA / POSESIA																
Titularul dreptului / posesiei			Proprietar=1 / Posesor=0	Data nașterii / CUI	Domiciliu / Sediul	Cota parte	Identificator entitate asociată	Cotă parte teren UI	Mod de dobândire	Act juridic			Obs. privitoare la proprietar			
Nume / Denumire	Inițiala tatălui	Prenume								Tip act	Nr. act / data	Emitent				
IVANOF		ILEANA	1	28.08.1952	Loc. Târgu Jiu, Str. NICOLAE BALCESCU, Bl.1, Sc.4, Ap.4, Jud. Gorj	1/1	2311		Lege	act administrativ	1523502 / 27.12.2018	CJPSDPAT GORJ				
SPINEANU		ELISABETA	1	16.09.1939	Loc. Târgu Jiu, Str. BISTRITA, Nr.5, Jud. Gorj								în cote nedeterminate			

3. SARCINI / DEZMEMBRĂMINTE																
Titular			Data nașterii / CUI	Domiciliu / Sediul	Tipul sarcinii sau al dezmembrămintelor dreptului de proprietate	Cota parte	Identificator entitate asociată	Act juridic			Valoare ipotecă	Tip monedă				
Nume / Denumire	Inițiala tatălui	Prenume						Tip act	Nr. act / data	Emitent						
-	-	-	-	-	-	-	-	-	-	-	-	-	-			

4. NOTĂRI, PROCESE, INTERDICȚII							5. OBSERVAȚII				
Tipul notării			Tip act	Nr. act / data	Emitent	Identificator entitate asociată	Imobil împrejmuit / neîmprejmuit	Imobil contestat / necontestat	Alte observații		
-			-	-	-	-	Neîmprejmuit				



## REGISTRUL CADASTRAL AL IMOBILELOR

ANEXA Nr. 2

UAT Târgu Jiu  
Zonă cooperativizată (Co)

Sector cadastral nr. 124

1. DESCRIEREA IMOBILULUI																	
DATE TEREN												DATE CONSTRUCȚII					
Identificator teren	Adresă imobil	Număr cadastral	Nr. CF	Id.ETERRA	Suprafața măsurată	Intravilan / extra.(I/E)	Nr. top.	Nr. tarla	Nr. parcelă	Categorie folosință	Suprafața parcelă	Identificator construcție	Cod grupă destinație	Suprafața construită	Nr. niveluri	Nr. CF	Constr. cu acte (DA/NU)
2312	Intravilan, Str. Alexandru Odobescu, Nr.32, Loc. Târgu Jiu, UAT. Târgu Jiu, Jud. Gorj			54182	383	I		97	12/1	A	383						

2. PROPRIETATEA / POSESIA													
Titularul dreptului / posesiei			Proprietar=1 / Posesor=0	Data nașterii / CUI	Domiciliu / Sediu	Cota parte	Identificator entitate asociată	Cotă parte teren UI	Mod de dobândire	Act juridic			Obs. privitoare la proprietar
Nume / Denumire	Inițiala tatălui	Prenume								Tip act	Nr. act / data	Emitent	
CRÎNG		ANIȘOARA	1	03.07.1969	Loc. Târgu Jiu, Str. MINERILOR, Bl.10, Sc.1, Et.1, Ap.6, Jud. Gorj	1/1	2312		Convenție	act notarial	2620 / 12.09.2018	NP. Merisescu Anica	bun comun
CRÎNG		ROMEO	1	07.02.1968	Loc. Târgu Jiu, Str. MINERILOR, Bl.10, Sc.1, Ap.6, Jud. Gorj								

3. SARCINI / DEZMEMBRĂMINTE												
Titular			Data nașterii / CUI	Domiciliu / Sediu	Tipul sarcinii sau al dezmembrămintelor dreptului de proprietate	Cota parte	Identificator entitate asociată	Act juridic			Valoare ipotecă	Tip monedă
Nume / Denumire	Inițiala tatălui	Prenume						Tip act	Nr. act / data	Emitent		
-	-	-	-	-	-	-	-	-	-	-	-	-

4. NOTĂRI, PROCESE, INTERDICȚII					5. OBSERVAȚII		
Tipul notării	Tip act	Nr. act / data	Emitent	Identificator entitate asociată	Imobil împrejmuit / neîmprejmuit	Imobil contestat / necontestat	Alte observații
-	-	-	-	-	Neîmprejmuit		



## REGISTRUL CADASTRAL AL IMOBILELOR

ANEXA Nr. 2

UAT Târgu Jiu  
Zonă cooperativizată (Co)


Sector cadastral nr. 124

1. DESCRIEREA IMOBILULUI																	
DATE TEREN												DATE CONSTRUCȚII					
Identificator teren	Adresă imobil	Număr cadastral	Nr. CF	Id.ETERRA	Suprafața măsurată	Intravilan / extra.(// E)	Nr. top.	Nr. tarla	Nr. parcelă	Categorie folosință	Suprafața parcelă	Identificator construcție	Cod grupă destinație	Suprafața construită	Nr. niveluri	Nr. CF	Constr. cu acte (DA/NU)
2313	Intravilan, Str. Alexandru Odobescu, Loc. Târgu Jiu, UAT. Târgu Jiu, Jud. Gorj			52791	624	I		97	24	A	624						

2. PROPRIETATEA / POSESIA													
Titularul dreptului / posesiei			Proprietar=1 / Posesor=0	Data nașterii / CUI	Domiciliu / Sediu	Cota parte	Identificator entitate asociată	Cotă parte teren UI	Mod de dobândire	Act juridic			Obs. privitoare la proprietar
Nume / Denumire	Inițiala tatălui	Prenume								Tip act	Nr. act / data	Emitent	
CIONTESCU		MIHĂIȚĂ FLORIN	1	09.10.1992	Loc. Târgu Carbonești, Nr.63, Jud. Gorj	1/1	2313		Convenție	act notarial	2096 / 12.06.2020	NP Merisescu Anica	bun propriu

3. SARCINI / DEZMEMBRĂMINTE												
Titular			Data nașterii / CUI	Domiciliu / Sediu	Tipul sarcinii sau al dezmembrămintelor dreptului de proprietate	Cota parte	Identificator entitate asociată	Act juridic			Valoare ipotecă	Tip monedă
Nume / Denumire	Inițiala tatălui	Prenume						Tip act	Nr. act / data	Emitent		
-	-	-	-	-	-	-	-	-	-	-	-	-

4. NOTĂRI, PROCESE, INTERDICȚII					5. OBSERVAȚII		
Tipul notării	Tip act	Nr. act / data	Emitent	Identificator entitate asociată	Imobil împrejmuit / neîmprejmuit	Imobil contestat / necontestat	Alte observații
-	-	-	-	-	Neîmprejmuit		





## REGISTRUL CADASTRAL AL IMOBILELOR

ANEXA Nr. 2

UAT Târgu Jiu  
Zonă cooperativizată (Co)

Sector cadastral nr. 124

1. DESCRIEREA IMOBILULUI																	
DATE TEREN												DATE CONSTRUCȚII					
Identificator teren	Adresă imobil	Număr cadastral	Nr. CF	Id.ETERRA	Suprafața măsurată	Intravilan / extra.(// E)	Nr. top.	Nr. tarla	Nr. parcelă	Categorie folosință	Suprafața parcelă	Identificator construcție	Cod grupă destinație	Suprafața construită	Nr. niveluri	Nr. CF	Constr. cu acte (DA/NU)
2314	Intravilan, Str. Alexandru Odobescu, Loc. Târgu Jiu, UAT. Târgu Jiu, Jud. Gorj			54675	311	I		97	24	A	311						

2. PROPRIETATEA / POSESIA													
Titularul dreptului / posesiei			Proprietar=1 / Posesor=0	Data nașterii / CUI	Domiciliu / Sediul	Cota parte	Identificator entitate asociată	Cotă parte teren UI	Mod de dobândire	Act juridic			Obs. privitoare la proprietar
Nume / Denumire	Inițiala tatălui	Prenume								Tip act	Nr. act / data	Emitent	
MUNICIPIUL TARGU JIU			1	4956065	Loc. Târgu Jiu, Str. CONSTANTIN BRANCUSI, Nr.1, Jud. Gorj	1/1	2314		Lege	act administrativ	194 / 29.07.2002	Consiliul Local Mun Tg Jiu	bun propriu

3. SARCINI / DEZMEMBRĂMINTE												
Titular			Data nașterii / CUI	Domiciliu / Sediul	Tipul sarcinii sau al dezmembrămintelor dreptului de proprietate	Cota parte	Identificator entitate asociată	Act juridic			Valoare ipotecă	Tip monedă
Nume / Denumire	Inițiala tatălui	Prenume						Tip act	Nr. act / data	Emitent		
-	-	-	-	-	-	-	-	-	-	-	-	-

4. NOTĂRI, PROCESE, INTERDICȚII					5. OBSERVAȚII		
Tipul notării	Tip act	Nr. act / data	Emitent	Identificator entitate asociată	Imobil împrejmuit / neîmprejmuit	Imobil contestat / necontestat	Alte observații
-	-	-	-	-	Neîmprejmuit		



## REGISTRUL CADASTRAL AL IMOBILELOR

ANEXA Nr. 2

UAT Târgu Jiu  
Zonă cooperativizată (Co)

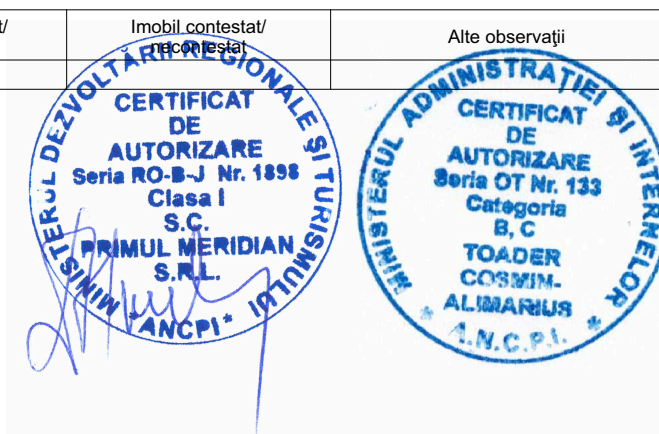
Sector cadastral nr. 124

1. DESCRIEREA IMOBILULUI																	
DATE TEREN												DATE CONSTRUCȚII					
Identificator teren	Adresă imobil	Număr cadastral	Nr. CF	Id.ETERRA	Suprafața măsurată	Intravilan / extra.(// E)	Nr. top.	Nr. tarla	Nr. parcelă	Categorie folosință	Suprafață parcelă	Identificator construcție	Cod grupă destinație	Suprafața construită	Nr. niveluri	Nr. CF	Constr. cu acte (DA/NU)
2315	Intravilan, Str. Alexandru Odobescu, Loc. Târgu Jiu, UAT. Târgu Jiu, Jud. Gorj			54676	313	I		97	24	A	263						
						I		97	12	N	50						

2. PROPRIETATEA / POSESIA													
Titularul dreptului / posesiei			Proprietar=1 / Posesor=0	Data nașterii / CUI	Domiciliu / Sediu	Cota parte	Identificator entitate asociată	Cotă parte teren UI	Mod de dobândire	Act juridic			Obs. privitoare la proprietar
Nume / Denumire	Inițiala tatălui	Prenume								Tip act	Nr. act / data	Emitent	
MUNICIPIUL TARGU JIU			1	4956065	Loc. Târgu Jiu, Str. CONSTANTIN BRANCUSI, Nr.1, Jud. Gorj	1/1	2315		Lege	act administrativ	194 / 29.07.2002	Consiliul Local Mun Tg Jiu	bun propriu

3. SARCINI / DEZMEMBRĂMINTE													
Titular			Data nașterii / CUI	Domiciliu / Sediu	Tipul sarcinii sau al dezmembrămintelor dreptului de proprietate	Cota parte	Identificator entitate asociată	Act juridic			Valoare ipotecă	Tip monedă	
Nume / Denumire	Inițiala tatălui	Prenume						Tip act	Nr. act / data	Emitent			
PUȘCU		REMUS	23.04.1958	Loc. Târgu Jiu, Str. 23 AUGUST, Bl.55, Sc.3, Et.4, Ap.20, Jud. Gorj	Superficie	2315	act notarial	3294 / 14.06.2018	NP Davitoiu Raluca Nicolita				
PUȘCU		LIDIA LĂCRĂMIOARA	12.08.1961	Loc. Târgu Jiu, Str. 23 AUGUST, Nr.55, Bl.55, Sc.3, Et.4, Ap.30, Jud. Gorj									

4. NOTĂRI, PROCESE, INTERDICȚII					5. OBSERVAȚII		
Tipul notării	Tip act	Nr. act/ data	Emitent	Identificator entitate asociată	Imobil împrejmuit/ neîmprejmuit	Imobil contestat/ necontestat	Alte observații
-	-	-	-	-	Neîmprejmuit		



## REGISTRUL CADASTRAL AL IMOBILELOR

ANEXA Nr. 2

UAT Târgu Jiu  
Zonă cooperativizată (Co)

Sector cadastral nr. 124

1. DESCRIEREA IMOBILULUI																	
DATE TEREN												DATE CONSTRUCȚII					
Identificator teren	Adresă imobil	Număr cadastral	Nr. CF	Id.ETERRA	Suprafața măsurată	Intravilan / extra.(I/E)	Nr. top.	Nr. tarla	Nr. parcelă	Categorie folosință	Suprafața parcelă	Identificator construcție	Cod grupă destinație	Suprafața construită	Nr. niveluri	Nr. CF	Constr. cu acte (DA/NU)
2316	Intravilan, Loc. Târgu Jiu, UAT. Târgu Jiu, Jud. Gorj			58173	4542	I		97	233	A	4542						

2. PROPRIETATEA / POSESIA																
Titularul dreptului / posesiei			Proprietar=1 / Posesor=0	Data nașterii / CUI	Domiciliu / Sediul	Cota parte	Identificator entitate asociată	Cotă parte teren UI	Mod de dobândire	Act juridic			Obs. privitoare la proprietar			
Nume / Denumire	Inițiala tatălui	Prenume								Tip act	Nr. act / data	Emitent				
GUȚĂ		ELENA	1	16.11.1985	Loc. Târgu Jiu, Str. AGRICULTURII, Nr.11A, Bl.11A, Sc.1, Ap.2, Jud. Gorj	1/1	2316		Convenție	act notarial	934 / 20.09.2019	NP CHIVU-RĂCEANU Maria	bun comun			
GUȚĂ		VALENTIN LEONTIN	1	26.09.1986	Loc. Târgu Jiu, Str. AGRICULTURII, Nr.11A, Bl.11A, Sc.1, Ap.2, Jud. Gorj											

3. SARCINI / DEZMEMBRĂMINTE																
Titular			Data nașterii / CUI	Domiciliu / Sediul	Tipul sarcinii sau al dezmembrămintelor dreptului de proprietate	Cota parte	Identificator entitate asociată	Act juridic			Valoare ipotecă	Tip monedă				
Nume / Denumire	Inițiala tatălui	Prenume						Tip act	Nr. act / data	Emitent						
-	-	-	-	-	-	-	-	-	-	-	-	-	-			

4. NOTĂRI, PROCESE, INTERDICȚII					5. OBSERVAȚII		
Tipul notării	Tip act	Nr. act/data	Emitent	Identificator entitate asociată	Imobil împrejmuit/ neîmprejmuit	Imobil contestat/ necontestat	Alte observații
-	-	-	-	-	Împrejmuit		



## REGISTRUL CADASTRAL AL IMOBILELOR

ANEXA Nr. 2

UAT Târgu Jiu  
Zonă cooperativizată (Co)


Sector cadastral nr. 124

1. DESCRIEREA IMOBILULUI																	
DATE TEREN												DATE CONSTRUCȚII					
Identificator teren	Adresă imobil	Număr cadastral	Nr. CF	Id.ETERRA	Suprafața măsurată	Intravilan / extra.(// E)	Nr. top.	Nr. tarla	Nr. parcelă	Categorie folosință	Suprafața parcelă	Identificator construcție	Cod grupă destinație	Suprafața construită	Nr. niveluri	Nr. CF	Constr. cu acte (DA/NU)
2317	Tarla: 97, Parcela: 232			48774	1200	E		97	232	A	1200						

2. PROPRIETATEA / POSESIA																
Titularul dreptului / posesiei			Proprietar=1 / Posesor=0	Data nașterii / CUI	Domiciliu / Sediul	Cota parte	Identificator entitate asociată	Cotă parte teren UI	Mod de dobândire	Act juridic			Obs. privitoare la proprietar			
Nume / Denumire	Inițiala tatălui	Prenume								Tip act	Nr. act / data	Emitent				
BRANDIBURU		GEORGETA	1	07.04.1968	Loc. Târgu Jiu, Jud. Gorj	1/1	2317	Lege	act administrativ	1517921 / 16.07.2009	CJPSDPAT GORJ					
UDRIȘTIOIU		DUMITRU	1	10.07.1966	Loc. Târgu Jiu, Jud. Gorj							în cote nedeterminate				
UDRIȘTIOIU		EMIL	1	25.04.1973	Loc. Târgu Jiu, Jud. Gorj											

3. SARCINI / DEZMEMBRĂMINTE												
Titular			Data nașterii / CUI	Domiciliu / Sediul	Tipul sarcinii sau al dezmembrămintelor dreptului de proprietate	Cota parte	Identificator entitate asociată	Act juridic			Valoare ipotecă	Tip monedă
Nume / Denumire	Inițiala tatălui	Prenume						Tip act	Nr. act / data	Emitent		
-	-	-	-	-	-	-	-	-	-	-	-	-

4. NOTĂRI, PROCESE, INTERDICȚII					5. OBSERVAȚII		
Tipul notării	Tip act	Nr. act / data	Emitent	Identificator entitate asociată	Imobil împrumuit / neîmprumuit	Imobil contestat / necontestat	Alte observații
-	-	-	-	-	Neîmprumuit		



## REGISTRUL CADASTRAL AL IMOBILELOR

ANEXA Nr. 2

UAT Târgu Jiu  
Zonă cooperativizată (Co)

Sector cadastral nr. 124

1. DESCRIEREA IMOBILULUI																	
DATE TEREN												DATE CONSTRUCȚII					
Identificator teren	Adresă imobil	Număr cadastral	Nr. CF	Id.ETERRA	Suprafața măsurată	Intravilan / extra.(// E)	Nr. top.	Nr. tarla	Nr. parcelă	Categorie folosință	Suprafață parcelă	Identificator construcție	Cod grupă destinație	Suprafața construită	Nr. niveluri	Nr. CF	Constr. cu acte (DA/NU)
2318	Intravilan, Loc. Târgu Jiu, UAT. Târgu Jiu, Jud. Gorj			44996	2508	I		97	233	A	2508						

2. PROPRIETATEA / POSESIA													
Titularul dreptului / posesiei			Proprietar=1 / Posesor=0	Data nașterii / CUI	Domiciliu / Sediul	Cota parte	Identificator entitate asociată	Cotă parte teren UI	Mod de dobândire	Act juridic			Obs. privitoare la proprietar
Nume / Denumire	Inițiala tatălui	Prenume								Tip act	Nr. act / data	Emitent	
CUPĂ		MARIA RAMONA	1	07.02.1979	Loc. Târgu Jiu, Jud. Gorj	1/1	2318		Convenție	act notarial	748 / 17.05.2012	NP POPESCU BEJAT NICOLAE	bun comun

3. SARCINI / DEZMEMBRĂMINTE												
Titular			Data nașterii / CUI	Domiciliu / Sediul	Tipul sarcinii sau al dezmembrămintelor dreptului de proprietate	Cota parte	Identificator entitate asociată	Act juridic			Valoare ipotecă	Tip monedă
Nume / Denumire	Inițiala tatălui	Prenume						Tip act	Nr. act / data	Emitent		
-	-	-	-	-	-	-	-	-	-	-	-	-

4. NOTĂRI, PROCESE, INTERDICȚII					5. OBSERVAȚII		
Tipul notării	Tip act	Nr. act / data	Emitent	Identificator entitate asociată	Imobil împrejmuit / neîmprejmuit	Imobil contestat / necontestat	Alte observații
-	-	-	-	-	Împrejmuit		



## REGISTRUL CADASTRAL AL IMOBILELOR

ANEXA Nr. 2

UAT Târgu Jiu  
Zonă cooperativizată (Co)

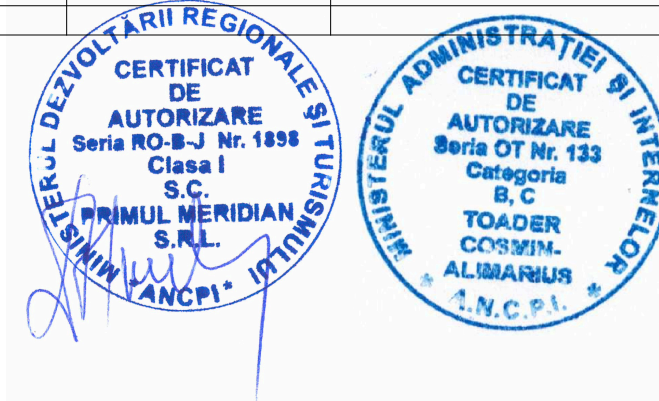
Sector cadastral nr. 124

1. DESCRIEREA IMOBILULUI																	
DATE TEREN											DATE CONSTRUCȚII						
Identificator teren	Adresă imobil	Număr cadastral	Nr. CF	Id.ETERRA	Suprafața măsurată	Intravilan / extra.(// E)	Nr. top.	Nr. tarla	Nr. parcelă	Categorie folosință	Suprafața parcelă	Identificator construcție	Cod grupă destinație	Suprafața construită	Nr. niveluri	Nr. CF	Constr. cu acte (DA/NU)
2319	Intravilan, Str. PANDURI, Nr.163, Loc. Târgu Jiu, UAT. Târgu Jiu, Jud. Gorj			53084	1440	I		97	9/1; 9/2/3	CC	594	C1	CL	285	2	53084-C1	DA
						I		97	9/1; 9/2/3	A	224	C2	CA	39	1		NU
						I		97	9/1; 9/2/3	A	622						

2. PROPRIETATEA / POSESIA													
Titularul dreptului / posesiei			Proprietar=1 / Posesor=0	Data nașterii / CUI	Domiciliu / Sediul	Cota parte	Identificator entitate asociată	Cotă parte teren UI	Mod de dobândire	Act juridic			Obs. privitoare la proprietar
Nume / Denumire	Inițiala tatălui	Prenume								Tip act	Nr. act / data	Emitent	
IOVIȚĂ		ADELINA MARIA	1	25.06.1987	Loc. Târgu Jiu, Jud. Gorj	1/1	2319		Convenție	act notarial	4458 / 23.11.2012	NP.DAVITOIU RALUCA NICOLITA	bun comun
IOVIȚĂ		IONUȚ ALIN	1	14.09.1984	Loc. Târgu Jiu, Jud. Gorj								
IOVIȚĂ		ADELINA MARIA	1	25.06.1987	Loc. Târgu Jiu, Jud. Gorj	1/1	C1		Construire	act administrativ	36657 / 31.10.2017	PRIMARIA MUN. TG-JIU	bun comun
IOVIȚĂ		IONUȚ ALIN	1	14.09.1984	Loc. Târgu Jiu, Jud. Gorj								

3. SARCINI / DEZMEMBRĂMINTE												
Titular			Data nașterii / CUI	Domiciliu / Sediul	Tipul sarcinii sau al dezmembrămintelor dreptului de proprietate	Cota parte	Identificator entitate asociată	Act juridic			Valoare ipotecă	Tip monedă
Nume / Denumire	Inițiala tatălui	Prenume						Tip act	Nr. act / data	Emitent		
-	-	-	-	-	-	-	-	-	-	-	-	-

4. NOTĂRI, PROCESE, INTERDICȚII					5. OBSERVAȚII		
Tipul notării	Tip act	Nr. act/ data	Emitent	Identificator entitate asociată	Imobil împrejmuit/ neîmprejmuit	Imobil contestat/ necontestat	Alte observații
-	-	-	-	-	Împrejmuit		





## REGISTRUL CADASTRAL AL IMOBILELOR

ANEXA Nr. 2

UAT Târgu Jiu  
Zonă cooperativizată (Co)

Sector cadastral nr. 124

1. DESCRIEREA IMOBILULUI																	
DATE TEREN												DATE CONSTRUCȚII					
Identificator teren	Adresă imobil	Număr cadastral	Nr. CF	Id.ETERRA	Suprafața măsurată	Intravilan / extra.(I/E)	Nr. top.	Nr. tarla	Nr. parcelă	Categorie folosință	Suprafață parcelă	Identificator construcție	Cod grupă destinație	Suprafața construită	Nr. niveluri	Nr. CF	Constr. cu acte (DA/NU)
2320	Intravilan, Loc. Târgu Jiu, UAT. Târgu Jiu, Jud. Gorj			58927	360	I		97	9/1	A	360						

2. PROPRIETATEA / POSESIA																
Titularul dreptului / posesiei			Proprietar=1 / Posesor=0	Data nașterii / CUI	Domiciliu / Sediu	Cota parte	Identificator entitate asociată	Cotă parte teren UI	Mod de dobândire	Act juridic			Obs. privitoare la proprietar			
Nume / Denumire	Inițiala tatălui	Prenume								Tip act	Nr. act / data	Emitent				
CIOVEIE		GEORGIANA	1	03.12.1989	Loc. Târgu Jiu, Str. 23 AUGUST, Bl.55, Sc.3, Et.4, Ap.30, Jud. Gorj	1/1	2320		Convenție	act notarial	4381 / 25.08.2020	NP ALDOIU MARIANA MIRELA	bun comun			
CIOVEIE		MARIUS IULIAN	1	19.06.1987	Loc. Turburea, Jud. Gorj											

3. SARCINI / DEZMEMBRĂMINTE																
Titular			Data nașterii / CUI	Domiciliu / Sediu	Tipul sarcinii sau al dezmembrămintelor dreptului de proprietate	Cota parte	Identificator entitate asociată	Act juridic			Valoare ipotecă	Tip monedă				
Nume / Denumire	Inițiala tatălui	Prenume						Tip act	Nr. act / data	Emitent						
-	-	-	-	-	-	-	-	-	-	-	-	-	-			

4. NOTĂRI, PROCESE, INTERDICȚII					5. OBSERVAȚII		
Tipul notării	Tip act	Nr. act / data	Emitent	Identificator entitate asociată	Imobil împrejmuit / neîmprejmuit	Imobil contestat / necontestat	Alte observații
-	-	-	-	-	Împrejmuit		



## REGISTRUL CADASTRAL AL IMOBILELOR

ANEXA Nr. 2

UAT Târgu Jiu  
Zonă cooperativizată (Co)


Sector cadastral nr. 124

1. DESCRIEREA IMOBILULUI																	
DATE TEREN												DATE CONSTRUCȚII					
Identificator teren	Adresă imobil	Număr cadastral	Nr. CF	Id.ETERRA	Suprafața măsurată	Intravilan / extra.(I/E)	Nr. top.	Nr. tarla	Nr. parcelă	Categorie folosință	Suprafața parcelă	Identificator construcție	Cod grupă destinație	Suprafața construită	Nr. niveluri	Nr. CF	Constr. cu acte (DA/NU)
2321	Intravilan, Loc. Târgu Jiu, UAT. Târgu Jiu, Jud. Gorj			46187	300	I		97	9/2/3	A	300						

2. PROPRIETATEA / POSESIA																
Titularul dreptului / posesiei			Proprietar=1 / Posesor=0	Data nașterii / CUI	Domiciliu / Sediul	Cota parte	Identificator entitate asociată	Cotă parte teren UI	Mod de dobândire	Act juridic			Obs. privitoare la proprietar			
Nume / Denumire	Inițiala tatălui	Prenume								Tip act	Nr. act / data	Emitent				
IOVIȚĂ		ADELINA MARIA	1	25.06.1987	Loc. Târgu Jiu, Jud. Gorj	1/1	2321	Convenție	act notarial	1300 / 25.08.2017	NP Manoiu Natalia	bun comun				
IOVIȚĂ		IONUȚ ALIN	1	14.09.1984	Loc. Târgu Jiu, Jud. Gorj											

3. SARCINI / DEZMEMBRĂMINTE																
Titular			Data nașterii / CUI	Domiciliu / Sediul	Tipul sarcinii sau al dezmembrămintelor dreptului de proprietate	Cota parte	Identificator entitate asociată	Act juridic			Valoare ipotecă	Tip monedă				
Nume / Denumire	Inițiala tatălui	Prenume						Tip act	Nr. act / data	Emitent						
-	-	-	-	-	-	-	-	-	-	-	-	-				

4. NOTĂRI, PROCESE, INTERDICȚII					5. OBSERVAȚII		
Tipul notării	Tip act	Nr. act/ data	Emitent	Identificator entitate asociată	Imobil împrejmuit/ neîmprejmuit	Imobil contestat/ necontestat	Alte observații
-	-	-	-	-	Împrejmuit		



## REGISTRUL CADASTRAL AL IMOBILELOR

ANEXA Nr. 2

UAT Târgu Jiu  
Zonă cooperativizată (Co)


Sector cadastral nr. 124

1. DESCRIEREA IMOBILULUI																	
DATE TEREN												DATE CONSTRUCȚII					
Identificator teren	Adresă imobil	Număr cadastral	Nr. CF	Id.ETERRA	Suprafața măsurată	Intravilan / extra.(I/E)	Nr. top.	Nr. tarla	Nr. parcelă	Categorie folosință	Suprafața parcelă	Identificator construcție	Cod grupă destinație	Suprafața construită	Nr. niveluri	Nr. CF	Constr. cu acte (DA/NU)
2322	Intravilan, Loc. Târgu Jiu, UAT. Târgu Jiu, Jud. Gorj			46681	600	I		97	9/2/3	A	600	C1	CL	101	2		NU
												C2	CA	66	1		NU

2. PROPRIETATEA / POSESIA																
Titularul dreptului / posesiei			Proprietar=1 / Posesor=0	Data nașterii / CUI	Domiciliu / Sediul	Cota parte	Identificator entitate asociată	Cotă parte teren UI	Mod de dobândire	Act juridic			Obs. privitoare la proprietar			
Nume / Denumire	Inițiala tatălui	Prenume								Tip act	Nr. act / data	Emitent				
GIURESCU		DUMITRU	1	19.03.1973	Loc. Târgu Jiu, Jud. Gorj	1/1	2322		Convenție	act notarial	3453 / 14.09.2012	NP Davitoiu Raluca Nicolita	căsătorit cu			
GIURESCU		MIHAELA MARIA	1	19.09.1980	Loc. Târgu Jiu, Jud. Gorj								bun comun			

3. SARCINI / DEZMEMBRĂMINTE																
Titular			Data nașterii / CUI	Domiciliu / Sediul	Tipul sarcinii sau al dezmembrămintelor dreptului de proprietate	Cota parte	Identificator entitate asociată	Act juridic			Valoare ipotecă	Tip monedă				
Nume / Denumire	Inițiala tatălui	Prenume						Tip act	Nr. act / data	Emitent						
-	-	-	-	-	-	-	-	-	-	-	-	-	-			

4. NOTĂRI, PROCESE, INTERDICȚII					5. OBSERVAȚII		
Tipul notării	Tip act	Nr. act / data	Emitent	Identificator entitate asociată	Imobil împrejmuit / neîmprejmuit	Imobil contestat / necontestat	Alte observații
-	-	-	-	-	Împrejmuit		



## REGISTRUL CADASTRAL AL IMOBILELOR

ANEXA Nr. 2

UAT Târgu Jiu  
Zonă cooperativizată (Co)


Sector cadastral nr. 124

1. DESCRIEREA IMOBILULUI																	
DATE TEREN												DATE CONSTRUCȚII					
Identificator teren	Adresă imobil	Număr cadastral	Nr. CF	Id.ETERRA	Suprafața măsurată	Intravilan / extra.(// E)	Nr. top.	Nr. tarla	Nr. parcelă	Categorie folosință	Suprafață parcelă	Identificator construcție	Cod grupă destinație	Suprafața construită	Nr. niveluri	Nr. CF	Constr. cu acte (DA/NU)
2323	Intravilan, Loc. Târgu Jiu, UAT. Târgu Jiu, Jud. Gorj			46190	300	I		97	9/2/3	A	300	C1	CL	141	2	46190-C1	NU

2. PROPRIETATEA / POSESIA													
Titularul dreptului / posesiei			Proprietar=1 / Posesor=0	Data nașterii / CUI	Domiciliu / Sediul	Cota parte	Identificator entitate asociată	Cotă parte teren UI	Mod de dobândire	Act juridic			Obs. privitoare la proprietar
Nume / Denumire	Inițiala tatălui	Prenume								Tip act	Nr. act / data	Emitent	
NEBUNU		DANIEL	1	22.04.1971	Loc. Târgu Jiu, Str. 22 DECEMBRIE 1989, Bl.32, Ap.6, Jud. Gorj	2/4	2323		Convenție	act notarial	291 / 23.01.2013	NP Davitoiu Raluca Nicolita	bun comun
NEBUNU		VALERIA	1	12.01.1973	Loc. Târgu Jiu, Str. 1 Decembrie 1918, Nr.32, Bl.32, Sc.4, Et.2, Ap.6, Jud. Gorj								
NEBUNU		ANA MARIA	1	24.09.1993	Loc. Târgu Jiu, Str. 1 Decembrie 1918, Bl.32, Sc.4, Et.2, Ap.6, Jud. Gorj	1/4	2323		Convenție	act notarial	291 / 23.01.2013	NP Davitoiu Raluca Nicolita	bun propriu
TUȚĂ		ION VASILE	1	25.06.1988	Loc. Târgu Jiu, Str. 1 Decembrie 1918, Nr.32, Bl.32, Sc.2, Ap.1, Jud. Gorj	1/4	2323		Convenție	act notarial	291 / 23.01.2013	NP Davitoiu Raluca Nicolita	bun propriu

3. SARCINI / DEZMEMBRĂMINTE												
Titular			Data nașterii / CUI	Domiciliu / Sediul	Tipul sarcinii sau al dezmembrămintelor dreptului de proprietate	Cota parte	Identificator entitate asociată	Act juridic			Valoare ipotecă	Tip monedă
Nume / Denumire	Inițiala tatălui	Prenume						Tip act	Nr. act / data	Emitent		
-	-	-	-	-	-	-	-	-	-	-	-	-

4. NOTĂRI, PROCESE, INTERDICȚII					5. OBSERVAȚII	
Tipul notării	Tip act	Nr. act / data	Emitent	Identificator entitate asociată	Imobil împrejmuit / neîmprejmuit	
-	-	-	-	-	Împrejmuit	



## REGISTRUL CADASTRAL AL IMOBILELOR

ANEXA Nr. 2

UAT Târgu Jiu  
Zonă cooperativizată (Co)

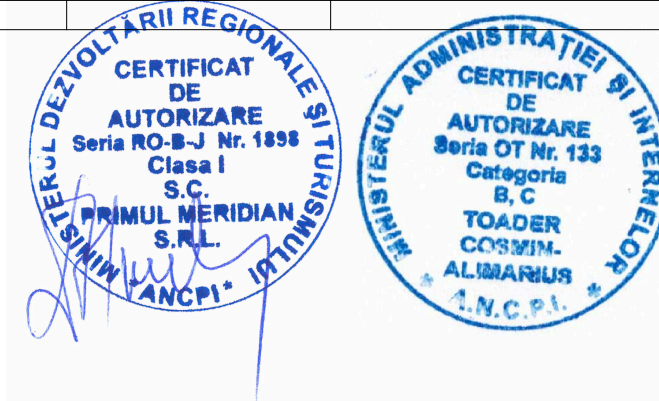
Sector cadastral nr. 124

1. DESCRIEREA IMOBILULUI																	
DATE TEREN												DATE CONSTRUCȚII					
Identificator teren	Adresă imobil	Număr cadastral	Nr. CF	Id.ETERRA	Suprafața măsurată	Intravilan / extra.(// E)	Nr. top.	Nr. tarla	Nr. parcelă	Categorie folosință	Suprafața parcelă	Identificator construcție	Cod grupă destinație	Suprafața construită	Nr. niveluri	Nr. CF	Constr. cu acte (DA/NU)
2324	Intravilan, Str. Alexandru Odobescu, Loc. Târgu Jiu, UAT. Târgu Jiu, Jud. Gorj			46191	300	I		97	9/2/3	CC	300	C1	CL	81	2	46191-C1	DA

2. PROPRIETATEA / POSESIA													
Titularul dreptului / posesiei			Proprietar=1 / Posesor=0	Data nașterii / CUI	Domiciliu / Sediul	Cota parte	Identificator entitate asociată	Cotă parte teren UI	Mod de dobândire	Act juridic			Obs. privitoare la proprietar
Nume / Denumire	Inițiala tatălui	Prenume								Tip act	Nr. act / data	Emitent	
CIOLOFAN		CONSTANTIN	1	15.07.1984	Loc. Târgu Jiu, Jud. Gorj	1/1	2324		Convenție	act notarial	837 / 27.02.2013	NP Davitoui Raluca Nicolita	căsătorit cu
CIOLOFAN		NADIA CORINA	1	08.01.1980	Loc. Târgu Jiu, Jud. Gorj								bun comun
CIOLOFAN		CONSTANTIN	1	15.07.1984	Loc. Târgu Jiu, Jud. Gorj	1/1	C1		Construire	act administrativ	9001 / 26.03.2018	Primaria Mun. Tg Jiu	căsătorit cu
CIOLOFAN		NADIA CORINA	1	08.01.1980	Loc. Târgu Jiu, Jud. Gorj								bun comun

3. SARCINI / DEZMEMBRĂMINTE												
Titular			Data nașterii / CUI	Domiciliu / Sediul	Tipul sarcinii sau al dezmembrămintelor dreptului de proprietate	Cota parte	Identificator entitate asociată	Act juridic			Valoare ipotecă	Tip monedă
Nume / Denumire	Inițiala tatălui	Prenume						Tip act	Nr. act / data	Emitent		
-	-	-	-	-	-	-	-	-	-	-	-	-

4. NOTĂRI, PROCESE, INTERDICȚII					5. OBSERVAȚII		
Tipul notării	Tip act	Nr. act/ data	Emitent	Identificator entitate asociată	Imobil împrejmuit/ neîmprejmuit	Imobil contestat/ necontestat	Alte observații
-	-	-	-	-	Împrejmuit		



## REGISTRUL CADASTRAL AL IMOBILELOR

ANEXA Nr. 2

UAT Târgu Jiu  
Zonă cooperativizată (Co)

Sector cadastral nr. 124

1. DESCRIEREA IMOBILULUI																	
DATE TEREN											DATE CONSTRUCȚII						
Identificator teren	Adresă imobil	Număr cadastral	Nr. CF	Id.ETERRA	Suprafața măsurată	Intravilan / extra. (I/E)	Nr. top.	Nr. tarla	Nr. parcelă	Categorie folosință	Suprafața parcelă	Identificator construcție	Cod grupă destinație	Suprafața construită	Nr. niveluri	Nr. CF	Constr. cu acte (DA/NU)
2325	Intravilan, Loc. Târgu Jiu, UAT. Târgu Jiu, Jud. Gorj			46192	300	I		97	9/2/3	A	300						

2. PROPRIETATEA / POSESIA													
Titularul dreptului / posesiei			Proprietar=1 / Posesor=0	Data nașterii / CUI	Domiciliu / Sediul	Cota parte	Identificator entitate asociată	Cotă parte teren UI	Mod de dobândire	Act juridic			Obs. privitoare la proprietar
Nume / Denumire	Inițiala tatălui	Prenume								Tip act	Nr. act / data	Emitent	
PUȘCU		LIDIA LĂCRĂMIOARA	1	12.08.1961	Loc. Târgu Jiu, Str. 23 AUGUST, Nr.55, Bl.55, Sc.3, Et.4, Ap.30, Jud. Gorj	1/2	2325		Convenție	act notarial	1658 / 17.04.2013	NP Davitoiu Raluca Nicolita	bun comun
PUȘCU		REMUS	1	23.04.1958	Loc. Târgu Jiu, Str. 23 AUGUST, Bl.55, Sc.3, Et.4, Ap.30, Jud. Gorj								căsătorit cu
CIOVEIE		GEORGIANA	1	03.12.1989	Loc. Târgu Jiu, Str. 23 AUGUST, Bl.55, Sc.3, Et.4, Ap.30, Jud. Gorj	1/2	2325		Convenție	act notarial	4381 / 25.08.2020	NP ALDOIU MARIANA MIRELA	bun comun
CIOVEIE		MARIUS IULIAN	1	19.06.1987	Loc. Turburea, Jud. Gorj								

3. SARCINI / DEZMEMBRĂMINTE												
Titular			Data nașterii / CUI	Domiciliu / Sediul	Tipul sarcinii sau al dezmembrămintelor dreptului de proprietate	Cota parte	Identificator entitate asociată	Act juridic			Valoare ipotecă	Tip monedă
Nume / Denumire	Inițiala tatălui	Prenume						Tip act	Nr. act / data	Emitent		
-	-	-	-	-	-	-	-	-	-	-	-	-

4. NOTĂRI, PROCESE, INTERDICȚII					5. OBSERVAȚII		
Tipul notării	Tip act	Nr. act / data	Emitent	Identificator entitate asociată	Imobil împrejmuit / neîmprejmuit	Imobil contestat / necontestat	Alte observații
Se notează declarația autenticată sub nr. 6844/258.12.2020, potrivit dispozițiilor art. 617 alin. 1 din Codul Civil	act notarial	6844 / 28.12.2020	NP Părău Claudia	2325	Împrejmuit		DRUM DE TRECERE PENTRU FONDUL VECHINULUI CONFORM ART. 617 AL. 1 DIN CODUL CIVIL





## REGISTRUL CADASTRAL AL IMOBILELOR

ANEXA Nr. 2

UAT Târgu Jiu  
Zonă cooperativizată (Co)

Sector cadastral nr. 124

1. DESCRIEREA IMOBILULUI																	
DATE TEREN												DATE CONSTRUCȚII					
Identificator teren	Adresă imobil	Număr cadastral	Nr. CF	Id.ETERRA	Suprafața măsurată	Intravilan / extra.(// E)	Nr. top.	Nr. tarla	Nr. parcelă	Categorie folosință	Suprafață parcelă	Identificator construcție	Cod grupă destinație	Suprafața construită	Nr. niveluri	Nr. CF	Constr. cu acte (DA/NU)
2326	Intravilan, Loc. Târgu Jiu, UAT. Târgu Jiu, Jud. Gorj			47035	369	I		97	9/2/3	A	369	C1	CL	124	2		NU

2. PROPRIETATEA / POSESIA													
Titularul dreptului / posesiei			Proprietar=1 / Posesor=0	Data nașterii / CUI	Domiciliu / Sediul	Cota parte	Identificator entitate asociată	Cotă parte teren UI	Mod de dobândire	Act juridic			Obs. privitoare la proprietar
Nume / Denumire	Inițiala tatălui	Prenume								Tip act	Nr. act / data	Emitent	
VĂTRAI		ION	1	24.08.1985	Loc. Târgu Jiu, Jud. Gorj	1/1	2326		Convenție	act notarial	1224 / 21.03.2013	NP Davitoiu Raluca Nicolita	bun propriu

3. SARCINI / DEZMEMBRĂMINTE												
Titular			Data nașterii / CUI	Domiciliu / Sediul	Tipul sarcinii sau al dezmembrămintelor dreptului de proprietate	Cota parte	Identificator entitate asociată	Act juridic			Valoare ipotecă	Tip monedă
Nume / Denumire	Inițiala tatălui	Prenume						Tip act	Nr. act / data	Emitent		
-	-	-	-	-	-	-	-	-	-	-	-	-

4. NOTĂRI, PROCESE, INTERDICȚII					5. OBSERVAȚII		
Tipul notării	Tip act	Nr. act / data	Emitent	Identificator entitate asociată	Imobil împrejmuit / neîmprejmuit	Imobil contestat / necontestat	Alte observații
-	-	-	-	-	Împrejmuit		



## REGISTRUL CADASTRAL AL IMOBILELOR

ANEXA Nr. 2

UAT Târgu Jiu  
Zonă cooperativizată (Co)

Sector cadastral nr. 124

1. DESCRIEREA IMOBILULUI																	
DATE TEREN												DATE CONSTRUCȚII					
Identificator teren	Adresă imobil	Număr cadastral	Nr. CF	Id.ETERRA	Suprafața măsurată	Intravilan / extra.(// E)	Nr. top.	Nr. tarla	Nr. parcelă	Categorie folosință	Suprafață parcelă	Identificator construcție	Cod grupă destinație	Suprafața construită	Nr. niveluri	Nr. CF	Constr. cu acte (DA/NU)
2327	Intravilan, Loc. Târgu Jiu, UAT. Târgu Jiu, Jud. Gorj			47036	369	I		97	9/2/3	A	369						

2. PROPRIETATEA / POSESIA													
Titularul dreptului / posesiei			Proprietar=1 / Posesor=0	Data nașterii / CUI	Domiciliu / Sediul	Cota parte	Identificator entitate asociată	Cotă parte teren UI	Mod de dobândire	Act juridic			Obs. privitoare la proprietar
Nume / Denumire	Inițiala tatălui	Prenume								Tip act	Nr. act / data	Emitent	
VĂTRAI		ION	1	24.08.1985	Loc. Târgu Jiu, Jud. Gorj	1/1	2327		Convenție	act notarial	1860 / 29.04.2013	NP Davitoiu Raluca Nicolita	bun propriu

3. SARCINI / DEZMEMBRĂMINTE												
Titular			Data nașterii / CUI	Domiciliu / Sediul	Tipul sarcinii sau al dezmembrămintelor dreptului de proprietate	Cota parte	Identificator entitate asociată	Act juridic			Valoare ipotecă	Tip monedă
Nume / Denumire	Inițiala tatălui	Prenume						Tip act	Nr. act / data	Emitent		
-	-	-	-	-	-	-	-	-	-	-	-	-

4. NOTĂRI, PROCESE, INTERDICȚII					5. OBSERVAȚII		
Tipul notării	Tip act	Nr. act / data	Emitent	Identificator entitate asociată	Imobil împrejmuit / neîmprejmuit	Imobil contestat / necontestat	Alte observații
-	-	-	-	-	Împrejmuit		



## REGISTRUL CADASTRAL AL IMOBILELOR

ANEXA Nr. 2

UAT Târgu Jiu  
Zonă cooperativizată (Co)

Sector cadastral nr. 124

1. DESCRIEREA IMOBILULUI																	
DATE TEREN												DATE CONSTRUCȚII					
Identificator teren	Adresă imobil	Număr cadastral	Nr. CF	Id.ETERRA	Suprafața măsurată	Intravilan / extra.(// E)	Nr. top.	Nr. tarla	Nr. parcelă	Categorie folosință	Suprafață parcelă	Identificator construcție	Cod grupă destinație	Suprafața construită	Nr. niveluri	Nr. CF	Constr. cu acte (DA/NU)
2328	Intravilan, Loc. Târgu Jiu, UAT. Târgu Jiu, Jud. Gorj			47037	369	I		97	9/2/1	A	369	C1	CL	181	2		NU

2. PROPRIETATEA / POSESIA																
Titularul dreptului / posesiei			Proprietar=1 / Posesor=0	Data nașterii / CUI	Domiciliu / Sediul	Cota parte	Identificator entitate asociată	Cotă parte teren UI	Mod de dobândire	Act juridic			Obs. privitoare la proprietar			
Nume / Denumire	Inițiala tatălui	Prenume								Tip act	Nr. act / data	Emitent				
GHEORGHIS-OARĂ		GABRIELA	1	25.04.1973	Loc. Târgu Jiu, Str. VICTORIEI, Nr.219, Bl.219, Sc.2, Ap.2, Jud. Gorj	1/1	2328	Convenție	act notarial	3897 / 19.09.2013	NP Davitoiu Raluca Nicolita	căsătorită cu				
GHEORGHIS-OARĂ		MARIUS IONEL	1	14.11.1969	Loc. Târgu Jiu, Str. VICTORIEI, Nr.219, Bl.219, Sc.2, Ap.2, Jud. Gorj							bun comun				

3. SARCINI / DEZMEMBRĂMINTE												
Titular			Data nașterii / CUI	Domiciliu / Sediul	Tipul sarcinii sau al dezmembrămintelor dreptului de proprietate	Cota parte	Identificator entitate asociată	Act juridic			Valoare ipotecă	Tip monedă
Nume / Denumire	Inițiala tatălui	Prenume						Tip act	Nr. act / data	Emitent		
-	-	-	-	-	-	-	-	-	-	-	-	-

4. NOTĂRI, PROCESE, INTERDICȚII					5. OBSERVAȚII		
Tipul notării	Tip act	Nr. act/ data	Emitent	Identificator entitate asociată	Imobil împrejmuit/ neîmprejmuit	Imobil contestat/ necontestat	Alte observații
-	-	-	-	-	Împrejmuit		



## REGISTRUL CADASTRAL AL IMOBILELOR

ANEXA Nr. 2

UAT Târgu Jiu  
Zonă cooperativizată (Co)

Sector cadastral nr. 124

1. DESCRIEREA IMOBILULUI																	
DATE TEREN												DATE CONSTRUCȚII					
Identificator teren	Adresă imobil	Număr cadastral	Nr. CF	Id.ETERRA	Suprafața măsurată	Intravilan / extra.(// E)	Nr. top.	Nr. tarla	Nr. parcelă	Categorie folosință	Suprafața parcelă	Identificator construcție	Cod grupă destinație	Suprafața construită	Nr. niveluri	Nr. CF	Constr. cu acte (DA/NU)
2329	Intravilan, Loc. Târgu Jiu, UAT. Târgu Jiu, Jud. Gorj				262	I		97	9/2/3/1	A	262						

2. PROPRIETATEA / POSESIA													
Titularul dreptului / posesiei			Proprietar=1 / Posesor=0	Data nașterii / CUI	Domiciliu / Sediul	Cota parte	Identificator entitate asociată	Cotă parte teren UI	Mod de dobândire	Act juridic			Obs. privitoare la proprietar
Nume / Denumire	Inițiala tatălui	Prenume								Tip act	Nr. act / data	Emitent	
MUNICIPIUL TARGU JIU			1	4956065	Loc. Târgu Jiu, Str. CONSTANTIN BRANCUSI, Nr.19, Jud. Gorj	1/1	2329		Lege	act normativ	Legea nr.7 / 24.06.1996	Parlamentul Romaniei	PROPRIETAR NEIDENTIFICAT

3. SARCINI / DEZMEMBRĂMINTE												
Titular			Data nașterii / CUI	Domiciliu / Sediul	Tipul sarcinii sau al dezmembrămintelor dreptului de proprietate	Cota parte	Identificator entitate asociată	Act juridic			Valoare ipotecă	Tip monedă
Nume / Denumire	Inițiala tatălui	Prenume						Tip act	Nr. act / data	Emitent		
-	-	-	-	-	-	-	-	-	-	-	-	-

4. NOTĂRI, PROCESE, INTERDICȚII					5. OBSERVAȚII		
Tipul notării	Tip act	Nr. act/ data	Emitent	Identificator entitate asociată	Imobil împrejmuit/ neîmprejmuit	Imobil contestat/ necontestat	Alte observații
-	-	-	-	-	Neîmprejmuit		



## REGISTRUL CADASTRAL AL IMOBILELOR

ANEXA Nr. 2

UAT Târgu Jiu  
Zonă cooperativizată (Co)


Sector cadastral nr. 124

1. DESCRIEREA IMOBILULUI																	
DATE TEREN												DATE CONSTRUCȚII					
Identificator teren	Adresă imobil	Număr cadastral	Nr. CF	Id.ETERRA	Suprafața măsurată	Intravilan / extra.(I/E)	Nr. top.	Nr. tarla	Nr. parcelă	Categorie folosință	Suprafață parcelă	Identificator construcție	Cod grupă destinație	Suprafața construită	Nr. niveluri	Nr. CF	Constr. cu acte (DA/NU)
2330	Intravilan, Loc. Târgu Jiu, UAT. Târgu Jiu, Jud. Gorj			46193	250	I		97	9/2/3	A	250						

2. PROPRIETATEA / POSESIA													
Titularul dreptului / posesiei			Proprietar=1 / Posesor=0	Data nașterii / CUI	Domiciliu / Sediul	Cota parte	Identificator entitate asociată	Cotă parte teren UI	Mod de dobândire	Act juridic			Obs. privitoare la proprietar
Nume / Denumire	Inițiala tatălui	Prenume								Tip act	Nr. act / data	Emitent	
MUNICIPIUL TARGU JIU			1	4956065	Loc. Târgu Jiu, Str. CONSTANTIN BRANCUSI, Nr.1, Jud. Gorj	1/1	2330		Convenție	act notarial	4351 / 16.11.2012	NP Davitoiu Raluca Nicolita	bun propriu

3. SARCINI / DEZMEMBRĂMINTE												
Titular			Data nașterii / CUI	Domiciliu / Sediul	Tipul sarcinii sau al dezmembrămintelor dreptului de proprietate	Cota parte	Identificator entitate asociată	Act juridic			Valoare ipotecă	Tip monedă
Nume / Denumire	Inițiala tatălui	Prenume						Tip act	Nr. act / data	Emitent		
-	-	-	-	-	-	-	-	-	-	-	-	-

4. NOTĂRI, PROCESE, INTERDICȚII					5. OBSERVAȚII		
Tipul notării	Tip act	Nr. act / data	Emitent	Identificator entitate asociată	Imobil împrejmuit / neîmprejmuit	Imobil contestat / necontestat	Alte observații
-	-	-	-	-	Neîmprejmuit		



## REGISTRUL CADASTRAL AL IMOBILELOR

ANEXA Nr. 2

UAT Târgu Jiu  
Zonă cooperativizată (Co)


Sector cadastral nr. 124

1. DESCRIEREA IMOBILULUI																	
DATE TEREN												DATE CONSTRUCȚII					
Identificator teren	Adresă imobil	Număr cadastral	Nr. CF	Id.ETERRA	Suprafața măsurată	Intravilan / extra.(// E)	Nr. top.	Nr. tarla	Nr. parcelă	Categorie folosință	Suprafața parcelă	Identificator construcție	Cod grupă destinație	Suprafața construită	Nr. niveluri	Nr. CF	Constr. cu acte (DA/NU)
2331	Intravilan, Loc. Târgu Jiu, UAT. Târgu Jiu, Jud. Gorj				19	I		97	9/2/2/1	CC	19	C1	CIE	19	1		NU

2. PROPRIETATEA / POSESIA													
Titularul dreptului / posesiei			Proprietar=1 / Posesor=0	Data nașterii / CUI	Domiciliu / Sediul	Cota parte	Identificator entitate asociată	Cotă parte teren UI	Mod de dobândire	Act juridic			Obs. privitoare la proprietar
Nume / Denumire	Inițiala tatălui	Prenume								Tip act	Nr. act / data	Emitent	
MUNICIPIUL TARGU JIU			1	4956065	Loc. Târgu Jiu, Str. CONSTANTIN BRANCUSI, Nr.19, Jud. Gorj	1/1	2331		Lege	act normativ	Legea nr.7 / 24.06.1996	Parlamentul Romaniei	PROPRIETAR NEIDENTIFICAT

3. SARCINI / DEZMEMBRĂMINTE												
Titular			Data nașterii / CUI	Domiciliu / Sediul	Tipul sarcinii sau al dezmembrămintelor dreptului de proprietate	Cota parte	Identificator entitate asociată	Act juridic			Valoare ipotecă	Tip monedă
Nume / Denumire	Inițiala tatălui	Prenume						Tip act	Nr. act / data	Emitent		
-	-	-	-	-	-	-	-	-	-	-	-	-

4. NOTĂRI, PROCESE, INTERDICȚII					5. OBSERVAȚII		
Tipul notării	Tip act	Nr. act/ data	Emitent	Identificator entitate asociată	Imobil împrejmuit/ neîmprejmuit	Imobil contestat/ necontestat	Alte observații
-	-	-	-	-	Neîmprejmuit		Teren pe care este amplasat St 11 'LEA 110 kV





## REGISTRUL CADASTRAL AL IMOBILELOR

ANEXA Nr. 2

UAT Târgu Jiu  
Zonă cooperativizată (Co)

Sector cadastral nr. 124

1. DESCRIEREA IMOBILULUI																	
DATE TEREN												DATE CONSTRUCȚII					
Identificator teren	Adresă imobil	Număr cadastral	Nr. CF	Id.ETERRA	Suprafața măsurată	Intravilan / extra.(// E)	Nr. top.	Nr. tarla	Nr. parcelă	Categorie folosință	Suprafață parcelă	Identificator construcție	Cod grupă destinație	Suprafața construită	Nr. niveluri	Nr. CF	Constr. cu acte (DA/NU)
2332	Intravilan, Nr.173, Loc. Târgu Jiu, UAT. Târgu Jiu, Jud. Gorj			46201	569	I		97	9/2/2	A	569	C1	CL	64	2		NU

2. PROPRIETATEA / POSESIA													
Titularul dreptului / posesiei			Proprietar=1 / Posesor=0	Data nașterii / CUI	Domiciliu / Sediu	Cota parte	Identificator entitate asociată	Cotă parte teren UI	Mod de dobândire	Act juridic			Obs. privitoare la proprietar
Nume / Denumire	Inițiala tatălui	Prenume								Tip act	Nr. act / data	Emitent	
CIOBESCU		FIRICICA	1	03.01.1955	Loc. Târgu Jiu, Jud. Gorj	1/1	2332		Convenție	act notarial	2939 / 09.07.2013	NP Davitoiu Raluca Nicolita	bun propriu

3. SARCINI / DEZMEMBRĂMINTE												
Titular			Data nașterii / CUI	Domiciliu / Sediu	Tipul sarcinii sau al dezmembrămintelor dreptului de proprietate	Cota parte	Identificator entitate asociată	Act juridic			Valoare ipotecă	Tip monedă
Nume / Denumire	Inițiala tatălui	Prenume						Tip act	Nr. act / data	Emitent		
-	-	-	-	-	-	-	-	-	-	-	-	-

4. NOTĂRI, PROCESE, INTERDICȚII					5. OBSERVAȚII		
Tipul notării	Tip act	Nr. act / data	Emitent	Identificator entitate asociată	Imobil împrejmuit / neîmprejmuit	Imobil contestat / necontestat	Alte observații
-	-	-	-	-	Împrejmuit		



## REGISTRUL CADASTRAL AL IMOBILELOR

ANEXA Nr. 2

UAT Târgu Jiu  
Zonă cooperativizată (Co)


Sector cadastral nr. 124

1. DESCRIEREA IMOBILULUI																	
DATE TEREN												DATE CONSTRUCȚII					
Identificator teren	Adresă imobil	Număr cadastral	Nr. CF	Id.ETERRA	Suprafața măsurată	Intravilan / extra.(I/E)	Nr. top.	Nr. tarla	Nr. parcelă	Categorie folosință	Suprafața parcelă	Identificator construcție	Cod grupă destinație	Suprafața construită	Nr. niveluri	Nr. CF	Constr. cu acte (DA/NU)
2333	Intravilan, Nr.171, Loc. Târgu Jiu, UAT. Târgu Jiu, Jud. Gorj			46647	592	I		97	9/2/2	A	592	C1	CL	163	2		NU

2. PROPRIETATEA / POSESIA																
Titularul dreptului / posesiei			Proprietar=1 / Posesor=0	Data nașterii / CUI	Domiciliu / Sediul	Cota parte	Identificator entitate asociată	Cotă parte teren UI	Mod de dobândire	Act juridic			Obs. privitoare la proprietar			
Nume / Denumire	Inițiala tatălui	Prenume								Tip act	Nr. act / data	Emitent				
FRĂȚILĂ		MARIANA	1	27.08.1978	Loc. Târgu Jiu, Jud. Gorj	1/1	2333		Convenție	act notarial	3356 / 11.09.2012	NP Davitoiu Raluca Nicolita	căsătorită cu			
FRĂȚILĂ		GHEORGHE MARIAN	1		Loc. Târgu Jiu, Jud. Gorj								bun comun			

3. SARCINI / DEZMEMBRĂMINTE																
Titular			Data nașterii / CUI	Domiciliu / Sediul	Tipul sarcinii sau al dezmembrămintelor dreptului de proprietate	Cota parte	Identificator entitate asociată	Act juridic			Valoare ipotecă	Tip monedă				
Nume / Denumire	Inițiala tatălui	Prenume						Tip act	Nr. act / data	Emitent						
-	-	-	-	-	-	-	-	-	-	-	-	-	-			

4. NOTĂRI, PROCESE, INTERDICȚII					5. OBSERVAȚII		
Tipul notării	Tip act	Nr. act/ data	Emitent	Identificator entitate asociată	Imobil împrejmuit/ neîmprejmuit	Imobil contestat/ necontestat	Alte observații
-	-	-	-	-	Împrejmuit		



## REGISTRUL CADASTRAL AL IMOBILELOR

ANEXA Nr. 2

UAT Târgu Jiu  
Zonă cooperativizată (Co)


Sector cadastral nr. 124

1. DESCRIEREA IMOBILULUI																	
DATE TEREN												DATE CONSTRUCȚII					
Identificator teren	Adresă imobil	Număr cadastral	Nr. CF	Id.ETERRA	Suprafața măsurată	Intravilan / extra.(I/E)	Nr. top.	Nr. tarla	Nr. parcelă	Categorie folosință	Suprafața parcelă	Identificator construcție	Cod grupă destinație	Suprafața construită	Nr. niveluri	Nr. CF	Constr. cu acte (DA/NU)
2334	Intravilan, Loc. Târgu Jiu, UAT. Târgu Jiu, Jud. Gorj			46198	300	I		97	9/2/2	A	300						

2. PROPRIETATEA / POSESIA													
Titularul dreptului / posesiei			Proprietar=1 / Posesor=0	Data nașterii / CUI	Domiciliu / Sediul	Cota parte	Identificator entitate asociată	Cotă parte teren UI	Mod de dobândire	Act juridic			Obs. privitoare la proprietar
Nume / Denumire	Inițiala tatălui	Prenume								Tip act	Nr. act / data	Emitent	
PĂȘĂRIN		ALEXANDRU ADRIAN	1	17.12.1987	Loc. Târgu Jiu, Al. Scolii, Bl.P2, Sc.2, Et.3, Ap.33, Jud. Gorj	1/1	2334		Convenție	act notarial	1798 / 18.03.2020	NP Davitoiu Raluca Nicolita	
PĂȘĂRIN		ANCA	1	15.03.1988	Loc. Dragutesti, Jud. Gorj								bun comun

3. SARCINI / DEZMEMBRĂMINTE												
Titular			Data nașterii / CUI	Domiciliu / Sediul	Tipul sarcinii sau al dezmembrămintelor dreptului de proprietate	Cota parte	Identificator entitate asociată	Act juridic			Valoare ipotecă	Tip monedă
Nume / Denumire	Inițiala tatălui	Prenume						Tip act	Nr. act / data	Emitent		
-	-	-	-	-	-	-	-	-	-	-	-	-

4. NOTĂRI, PROCESE, INTERDICȚII					5. OBSERVAȚII		
Tipul notării	Tip act	Nr. act / data	Emitent	Identificator entitate asociată	Imobil împrejmuit / neîmprejmuit	Imobil contestat / necontestat	Alte observații
-	-	-	-	-	Neîmprejmuit		



## REGISTRUL CADASTRAL AL IMOBILELOR

ANEXA Nr. 2

UAT Târgu Jiu  
Zonă cooperativizată (Co)

Sector cadastral nr. 124

1. DESCRIEREA IMOBILULUI																	
DATE TEREN												DATE CONSTRUCȚII					
Identificator teren	Adresă imobil	Număr cadastral	Nr. CF	Id.ETERRA	Suprafața măsurată	Intravilan / extra.(I/E)	Nr. top.	Nr. tarla	Nr. parcelă	Categorie folosință	Suprafața parcelă	Identificator construcție	Cod grupă destinație	Suprafața construită	Nr. niveluri	Nr. CF	Constr. cu acte (DA/NU)
2335	Intravilan, Loc. Târgu Jiu, UAT. Târgu Jiu, Jud. Gorj			46197	300	I		97	9/2/2	A	300						

2. PROPRIETATEA / POSESIA														
Titularul dreptului / posesiei			Proprietar=1 / Posesor=0	Data nașterii / CUI	Domiciliu / Sediu	Cota parte	Identificator entitate asociată	Cotă parte teren UI	Mod de dobândire	Act juridic			Obs. privitoare la proprietar	
Nume / Denumire	Inițiala tatălui	Prenume								Tip act	Nr. act / data	Emitent		
PAHOUSE BLOC 2020 S. R.L.			1	43270261		1/1	2335		Convenție	act notarial	2421 / 02.12.2020	NP Manta Claudiu	bun propriu	

3. SARCINI / DEZMEMBRĂMINTE														
Titular			Data nașterii / CUI	Domiciliu / Sediu	Tipul sarcinii sau al dezmembrămintelor dreptului de proprietate	Cota parte	Identificator entitate asociată	Act juridic			Valoare ipotecă	Tip monedă		
Nume / Denumire	Inițiala tatălui	Prenume						Tip act	Nr. act / data	Emitent				
-	-	-	-	-	-	-	-	-	-	-	-	-	-	

4. NOTĂRI, PROCESE, INTERDICȚII					5. OBSERVAȚII		
Tipul notării	Tip act	Nr. act / data	Emitent	Identificator entitate asociată	Imobil împrejmuit / neîmprejmuit	Imobil contestat / necontestat	Alte observații
-	-	-	-	-	Neîmprejmuit		



## REGISTRUL CADASTRAL AL IMOBILELOR

ANEXA Nr. 2

UAT Târgu Jiu  
Zonă cooperativizată (Co)


Sector cadastral nr. 124

1. DESCRIEREA IMOBILULUI																	
DATE TEREN												DATE CONSTRUCȚII					
Identificator teren	Adresă imobil	Număr cadastral	Nr. CF	Id.ETERRA	Suprafața măsurată	Intravilan / extra.(I/E)	Nr. top.	Nr. tarla	Nr. parcelă	Categorie folosință	Suprafață parcelă	Identificator construcție	Cod grupă destinație	Suprafața construită	Nr. niveluri	Nr. CF	Constr. cu acte (DA/NU)
2336	Intravilan, Loc. Târgu Jiu, UAT. Târgu Jiu, Jud. Gorj			46196	300	I		97	9/2/2	A	300						

2. PROPRIETATEA / POSESIA																
Titularul dreptului / posesiei			Proprietar=1 / Posesor=0	Data nașterii / CUI	Domiciliu / Sediul	Cota parte	Identificator entitate asociată	Cotă parte teren UI	Mod de dobândire	Act juridic			Obs. privitoare la proprietar			
Nume / Denumire	Inițiala tatălui	Prenume								Tip act	Nr. act / data	Emitent				
BECHEANU		BOGDAN IONUȚ	1	16.11.1989	Loc. Rovinari, Str. 22 Decembrie, Nr.7, Bl. P3, Sc.2, Et.4, Ap.37, Jud. Gorj	1/1	2336		Convenție	act notarial	1588 / 05.03.2020	NP Părău Claudia Rădița				
BECHEANU		ANDREEA PAULA	1	29.11.1995	Loc. Rovinari, Str. TINERETULUI, Bl.E1, Sc.2, Et.4, Ap.35, Jud. Gorj								bun comun			

3. SARCINI / DEZMEMBRĂMINTE																
Titular			Data nașterii / CUI	Domiciliu / Sediul	Tipul sarcinii sau al dezmembrămintelor dreptului de proprietate	Cota parte	Identificator entitate asociată	Act juridic			Valoare ipotecă	Tip monedă				
Nume / Denumire	Inițiala tatălui	Prenume						Tip act	Nr. act / data	Emitent						
-	-	-	-	-	-	-	-	-	-	-	-	-	-			

4. NOTĂRI, PROCESE, INTERDICȚII					5. OBSERVAȚII		
Tipul notării	Tip act	Nr. act/data	Emitent	Identificator entitate asociată	Imobil împrejmuit/ neîmprejmuit	Imobil contestat/ necontestat	Alte observații
-	-	-	-	-	Neîmprejmuit		



## REGISTRUL CADASTRAL AL IMOBILELOR

ANEXA Nr. 2

UAT Târgu Jiu  
Zonă cooperativizată (Co)

Sector cadastral nr. 124

1. DESCRIEREA IMOBILULUI																	
DATE TEREN												DATE CONSTRUCȚII					
Identificator teren	Adresă imobil	Număr cadastral	Nr. CF	Id.ETERRA	Suprafața măsurată	Intravilan / extra.(I/E)	Nr. top.	Nr. tarla	Nr. parcelă	Categorie folosință	Suprafața parcelă	Identificator construcție	Cod grupă destinație	Suprafața construită	Nr. niveluri	Nr. CF	Constr. cu acte (DA/NU)
2337	Intravilan, Loc. Târgu Jiu, UAT. Târgu Jiu, Jud. Gorj			46195	400	I		97	9/2/2	A	400						

2. PROPRIETATEA / POSESIA																
Titularul dreptului / posesiei			Proprietar=1 / Posesor=0	Data nașterii / CUI	Domiciliu / Sediu	Cota parte	Identificator entitate asociată	Cotă parte teren UI	Mod de dobândire	Act juridic			Obs. privitoare la proprietar			
Nume / Denumire	Inițiala tatălui	Prenume								Tip act	Nr. act / data	Emitent				
PAHOUSE BLOC 2020 S. R.L.			1	43270261	Loc. Târgu Jiu, Jud. Gorj	1/1	2337		Convenție	act notarial	2421 / 02.12.2020	NP Manta Claudiu				

3. SARCINI / DEZMEMBRĂMINTE																
Titular			Data nașterii / CUI	Domiciliu / Sediu	Tipul sarcinii sau al dezmembrămintelor dreptului de proprietate	Cota parte	Identificator entitate asociată	Act juridic			Valoare ipotecă	Tip monedă				
Nume / Denumire	Inițiala tatălui	Prenume						Tip act	Nr. act / data	Emitent						
-	-	-	-	-	-	-	-	-	-	-	-	-	-			

4. NOTĂRI, PROCESE, INTERDICȚII					5. OBSERVAȚII		
Tipul notării	Tip act	Nr. act / data	Emitent	Identificator entitate asociată	Imobil împrejmuit / neîmprejmuit	Imobil contestat / necontestat	Alte observații
-	-	-	-	-	Neîmprejmuit		





## REGISTRUL CADASTRAL AL IMOBILELOR

ANEXA Nr. 2

UAT Târgu Jiu  
Zonă cooperativizată (Co)

Sector cadastral nr. 124

1. DESCRIEREA IMOBILULUI																	
DATE TEREN												DATE CONSTRUCȚII					
Identificator teren	Adresă imobil	Număr cadastral	Nr. CF	Id.ETERRA	Suprafața măsurată	Intravilan / extra.(I/E)	Nr. top.	Nr. tarla	Nr. parcelă	Categorie folosință	Suprafața parcelă	Identificator construcție	Cod grupă destinație	Suprafața construită	Nr. niveluri	Nr. CF	Constr. cu acte (DA/NU)
2338	Intravilan, Loc. Târgu Jiu, UAT. Târgu Jiu, Jud. Gorj			47038	663	I		97	9/2	A	663						

2. PROPRIETATEA / POSESIA																
Titularul dreptului / posesiei			Proprietar=1 / Posesor=0	Data nașterii / CUI	Domiciliu / Sediul	Cota parte	Identificator entitate asociată	Cotă parte teren UI	Mod de dobândire	Act juridic			Obs. privitoare la proprietar			
Nume / Denumire	Inițiala tatălui	Prenume								Tip act	Nr. act / data	Emitent				
PANĂ		IONUȚ MARIAN	1	17.12.1980	Loc. Târgu Jiu, Jud. Gorj	1/1	2338		Convenție	act notarial	945 / 05.03.2013	NP Davitoiu Raluca Nicolita	căsătorit cu			
PANĂ		GEORGIANA MĂDĂLINA	1	11.03.1985	Loc. Târgu Jiu, Jud. Gorj								bun comun			

3. SARCINI / DEZMEMBRĂMINTE																
Titular			Data nașterii / CUI	Domiciliu / Sediul	Tipul sarcinii sau al dezmembrămintelor dreptului de proprietate	Cota parte	Identificator entitate asociată	Act juridic			Valoare ipotecă	Tip monedă				
Nume / Denumire	Inițiala tatălui	Prenume						Tip act	Nr. act / data	Emitent						
-	-	-	-	-	-	-	-	-	-	-	-	-	-			

4. NOTĂRI, PROCESE, INTERDICȚII					5. OBSERVAȚII		
Tipul notării	Tip act	Nr. act/ data	Emitent	Identificator entitate asociată	Imobil împrejmuit/ neîmprejmuit	Imobil contestat/ necontestat	Alte observații
-	-	-	-	-	Neîmprejmuit		



## REGISTRUL CADASTRAL AL IMOBILELOR

ANEXA Nr. 2

UAT Târgu Jiu  
Zonă cooperativizată (Co)


Sector cadastral nr. 124

1. DESCRIEREA IMOBILULUI																	
DATE TEREN												DATE CONSTRUCȚII					
Identificator teren	Adresă imobil	Număr cadastral	Nr. CF	Id.ETERRA	Suprafața măsurată	Intravilan / extra.(I/E)	Nr. top.	Nr. tarla	Nr. parcelă	Categorie folosință	Suprafața parcelă	Identificator construcție	Cod grupă destinație	Suprafața construită	Nr. niveluri	Nr. CF	Constr. cu acte (DA/NU)
2339	Intravilan, Loc. Târgu Jiu, UAT. Târgu Jiu, Jud. Gorj			47039	330	I		97	9/2	A	330						

2. PROPRIETATEA / POSESIA																
Titularul dreptului / posesiei			Proprietar=1 / Posesor=0	Data nașterii / CUI	Domiciliu / Sediul	Cota parte	Identificator entitate asociată	Cotă parte teren UI	Mod de dobândire	Act juridic			Obs. privitoare la proprietar			
Nume / Denumire	Inițiala tatălui	Prenume								Tip act	Nr. act / data	Emitent				
PANĂ		IONUȚ MARIAN	1	17.12.1980	Loc. Târgu Jiu, Jud. Gorj	1/1	2339		Convenție	act notarial	945 / 05.03.2013	NP Davitoiu Raluca Nicolita	căsătorit cu			
PANĂ		GEORGIANA MĂDĂLINA	1	11.03.1985	Loc. Târgu Jiu, Jud. Gorj								bun comun			

3. SARCINI / DEZMEMBRĂMINTE																
Titular			Data nașterii / CUI	Domiciliu / Sediul	Tipul sarcinii sau al dezmembrămintelor dreptului de proprietate	Cota parte	Identificator entitate asociată	Act juridic			Valoare ipotecă	Tip monedă				
Nume / Denumire	Inițiala tatălui	Prenume						Tip act	Nr. act / data	Emitent						
-	-	-	-	-	-	-	-	-	-	-	-	-	-			

4. NOTĂRI, PROCESE, INTERDICȚII					5. OBSERVAȚII		
Tipul notării	Tip act	Nr. act/ data	Emitent	Identificator entitate asociată	Imobil împrejmuit/ neîmprejmuit	Imobil contestat/ necontestat	Alte observații
-	-	-	-	-	Împrejmuit		



## REGISTRUL CADASTRAL AL IMOBILELOR

ANEXA Nr. 2

UAT Târgu Jiu  
Zonă cooperativizată (Co)


Sector cadastral nr. 124

1. DESCRIEREA IMOBILULUI																	
DATE TEREN												DATE CONSTRUCȚII					
Identificator teren	Adresă imobil	Număr cadastral	Nr. CF	Id.ETERRA	Suprafața măsurată	Intravilan / extra.(// E)	Nr. top.	Nr. tarla	Nr. parcelă	Categorie folosință	Suprafața parcelă	Identificator construcție	Cod grupă destinație	Suprafața construită	Nr. niveluri	Nr. CF	Constr. cu acte (DA/NU)
2340	Intravilan, Loc. Târgu Jiu, UAT. Târgu Jiu, Jud. Gorj			47040	300	I		97	9/2	A	300						

2. PROPRIETATEA / POSESIA													
Titularul dreptului / posesiei			Proprietar=1 / Posesor=0	Data nașterii / CUI	Domiciliu / Sediul	Cota parte	Identificator entitate asociată	Cotă parte teren UI	Mod de dobândire	Act juridic			Obs. privitoare la proprietar
Nume / Denumire	Inițiala tatălui	Prenume								Tip act	Nr. act / data	Emitent	
GRĂMADĂ		AURELIA	1	04.10.1982	Loc. Târgu Jiu, Str. LOTRULUI, Nr.11, Bl.11, Sc.1, Et.1, Ap.11, Jud. Gorj	1/1	2340		Convenție	act notarial	1866 / 31.05.2017	NP Badea Silvia	bun propriu

3. SARCINI / DEZMEMBRĂMINTE												
Titular			Data nașterii / CUI	Domiciliu / Sediul	Tipul sarcinii sau al dezmembrămintelor dreptului de proprietate	Cota parte	Identificator entitate asociată	Act juridic			Valoare ipotecă	Tip monedă
Nume / Denumire	Inițiala tatălui	Prenume						Tip act	Nr. act / data	Emitent		
-	-	-	-	-	-	-	-	-	-	-	-	-

4. NOTĂRI, PROCESE, INTERDICȚII					5. OBSERVAȚII		
Tipul notării	Tip act	Nr. act/ data	Emitent	Identificator entitate asociată	Imobil împrejmuit/ neîmprejmuit	Imobil contestat/ necontestat	Alte observații
-	-	-	-	-	Neîmprejmuit		



## REGISTRUL CADASTRAL AL IMOBILELOR

ANEXA Nr. 2

UAT Târgu Jiu  
Zonă cooperativizată (Co)

Sector cadastral nr. 124

1. DESCRIEREA IMOBILULUI																	
DATE TEREN												DATE CONSTRUCȚII					
Identificator teren	Adresă imobil	Număr cadastral	Nr. CF	Id.ETERRA	Suprafața măsurată	Intravilan / extra.(// E)	Nr. top.	Nr. tarla	Nr. parcelă	Categorie folosință	Suprafața parcelă	Identificator construcție	Cod grupă destinație	Suprafața construită	Nr. niveluri	Nr. CF	Constr. cu acte (DA/NU)
2341	Intravilan, Loc. Târgu Jiu, UAT. Târgu Jiu, Jud. Gorj			47041	600	I		97	9/2	A	600						

2. PROPRIETATEA / POSESIA													
Titularul dreptului / posesiei			Proprietar=1 / Posesor=0	Data nașterii / CUI	Domiciliu / Sediul	Cota parte	Identificator entitate asociată	Cotă parte teren UI	Mod de dobândire	Act juridic			Obs. privitoare la proprietar
Nume / Denumire	Inițiala tatălui	Prenume								Tip act	Nr. act / data	Emitent	
GRĂMADĂ		AURELIA	1	04.10.1982	Loc. Târgu Jiu, Str. LOTRULUI, Nr.11, Bl.11, Sc.1, Et.1, Ap.11, Jud. Gorj	1/1	2341		Convenție	act notarial	1866 / 31.05.2017	NP Badea Silvia	bun propriu

3. SARCINI / DEZMEMBRĂMINTE												
Titular			Data nașterii / CUI	Domiciliu / Sediul	Tipul sarcinii sau al dezmembrămintelor dreptului de proprietate	Cota parte	Identificator entitate asociată	Act juridic			Valoare ipotecă	Tip monedă
Nume / Denumire	Inițiala tatălui	Prenume						Tip act	Nr. act / data	Emitent		
-	-	-	-	-	-	-	-	-	-	-	-	-

4. NOTĂRI, PROCESE, INTERDICȚII					5. OBSERVAȚII		
Tipul notării	Tip act	Nr. act/ data	Emitent	Identificator entitate asociată	Imobil împrejmuit/ neîmprejmuit	Imobil contestat/ necontestat	Alte observații
-	-	-	-	-	Neîmprejmuit		



## REGISTRUL CADASTRAL AL IMOBILELOR

ANEXA Nr. 2

UAT Târgu Jiu  
Zonă cooperativizată (Co)

Sector cadastral nr. 124

1. DESCRIEREA IMOBILULUI																	
DATE TEREN												DATE CONSTRUCȚII					
Identificator teren	Adresă imobil	Număr cadastral	Nr. CF	Id.ETERRA	Suprafața măsurată	Intravilan / extra.(I/E)	Nr. top.	Nr. tarla	Nr. parcelă	Categorie folosință	Suprafața parcelă	Identificator construcție	Cod grupă destinație	Suprafața construită	Nr. niveluri	Nr. CF	Constr. cu acte (DA/NU)
2342	Tarla: 97, Parcela: 58	4041	9778	50014	2100	E		97	58	A	2100						


2. PROPRIETATEA / POESIA													
Titularul dreptului / posesiei			Proprietar=1 / Posesor=0	Data nașterii / CUI	Domiciliu / Sediul	Cota parte	Identificator entitate asociată	Cotă parte teren UI	Mod de dobândire	Act juridic			Obs. privitoare la proprietar
Nume / Denumire	Inițiala tatălui	Prenume								Tip act	Nr. act / data	Emitent	
ENACHE		ION ALIN	1	07.11.1968	Loc. Târgu Jiu, Str. VULCAN, Nr.7, Jud. Gorj	1/1	2342		Convenție	act notarial	1467 / 24.04.2019	NP Badea Silvia	bun propriu

3. SARCINI / DEZMEMBRĂMINTE													
Titular			Data nașterii / CUI	Domiciliu / Sediul	Tipul sarcinii sau al dezmembrămintelor dreptului de proprietate	Cota parte	Identificator entitate asociată	Act juridic			Valoare ipotecă	Tip monedă	
Nume / Denumire	Inițiala tatălui	Prenume						Tip act	Nr. act / data	Emitent			
-	-	-	-	-	-	-	-	-	-	-	-	-	-

4. NOTĂRI, PROCESE, INTERDICȚII					5. OBSERVAȚII		
Tipul notării	Tip act	Nr. act/ data	Emitent	Identificator entitate asociată	Imobil împrejmuit/ neîmprejmuit	Imobil contestat/ necontestat	Alte observații
-	-	-	-	-	Împrejmuit		



## REGISTRUL CADASTRAL AL IMOBILELOR

ANEXA Nr. 2

UAT Târgu Jiu  
Zonă cooperativizată (Co)


Sector cadastral nr. 124

1. DESCRIEREA IMOBILULUI																	
DATE TEREN												DATE CONSTRUCȚII					
Identificator teren	Adresă imobil	Număr cadastral	Nr. CF	Id.ETERRA	Suprafața măsurată	Intravilan / extra.(// E)	Nr. top.	Nr. tarla	Nr. parcelă	Categorie folosință	Suprafața parcelă	Identificator construcție	Cod grupă destinație	Suprafața construită	Nr. niveluri	Nr. CF	Constr. cu acte (DA/NU)
2343	Tarla: 97, Parcela: 59	4024/2	9561	46252	3732	E		97	59	A	3732	C1	CL	119	2		NU
												C2	CA	42	1		NU

2. PROPRIETATEA / POSESIA													
Titularul dreptului / posesiei			Proprietar=1 / Posesor=0	Data nașterii / CUI	Domiciliu / Sediul	Cota parte	Identificator entitate asociată	Cotă parte teren UI	Mod de dobândire	Act juridic			Obs. privitoare la proprietar
Nume / Denumire	Inițiala tatălui	Prenume								Tip act	Nr. act / data	Emitent	
TRAȘCĂ		CLAUDIU IONEL	1	27.05.1982	Loc. Târgu Jiu, Jud. Gorj	1/2	2343		Convenție	act notarial	6508 / 23.12.2002	NP Claudia Părău	bun propriu
TRAȘCĂ		VIOREL CONSTANTIN	1		Loc. Târgu Jiu, Jud. Gorj	1/2	2343		Convenție	act notarial	6508 / 23.12.2002	NP Claudia Părău	

3. SARCINI / DEZMEMBRĂMINTE												
Titular			Data nașterii / CUI	Domiciliu / Sediul	Tipul sarcinii sau al dezmembrămintelor dreptului de proprietate	Cota parte	Identificator entitate asociată	Act juridic			Valoare ipotecă	Tip monedă
Nume / Denumire	Inițiala tatălui	Prenume						Tip act	Nr. act / data	Emitent		
-	-	-	-	-	-	-	-	-	-	-	-	-

4. NOTĂRI, PROCESE, INTERDICȚII					5. OBSERVAȚII		
Tipul notării	Tip act	Nr. act / data	Emitent	Identificator entitate asociată	Imobil împrumuit / neîmprumuit	Imobil contestat / necontestat	Alte observații
-	-	-	-	-	Împrumuit		





## REGISTRUL CADASTRAL AL IMOBILELOR

ANEXA Nr. 2

UAT Târgu Jiu  
Zonă cooperativizată (Co)

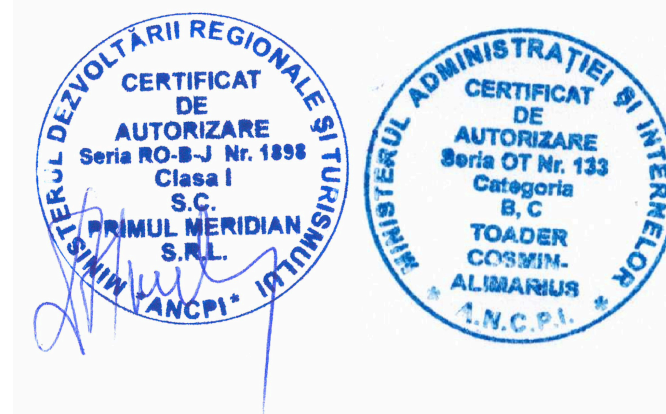
Sector cadastral nr. 124

1. DESCRIEREA IMOBILULUI																	
DATE TEREN												DATE CONSTRUCȚII					
Identificator teren	Adresă imobil	Număr cadastral	Nr. CF	Id.ETERRA	Suprafața măsurată	Intravilan / extra.(// E)	Nr. top.	Nr. tarla	Nr. parcelă	Categorie folosință	Suprafața parcelă	Identificator construcție	Cod grupă destinație	Suprafața construită	Nr. niveluri	Nr. CF	Constr. cu acte (DA/NU)
2344	Intravilan, Str. Alexandru Odobescu, Nr.40, Loc. Târgu Jiu, UAT. Târgu Jiu, Jud. Gorj			55054	164	I		97	59/1	A	164						

2. PROPRIETATEA / POSESIA													
Titularul dreptului / posesiei			Proprietar=1 / Posesor=0	Data nașterii / CUI	Domiciliu / Sediul	Cota parte	Identificator entitate asociată	Cotă parte teren UI	Mod de dobândire	Act juridic			Obs. privitoare la proprietar
Nume / Denumire	Inițiala tatălui	Prenume								Tip act	Nr. act / data	Emitent	
MUNICIPIUL TARGU JIU			1	4956065	Loc. Târgu Jiu, Prel. CONSTANTIN BRANCUSI, Nr.1, Jud. Gorj	1/1	2344		Lege	act administrativ	311 / 28.08.2017	Consiliul Local TG-JIU	bun propriu

3. SARCINI / DEZMEMBRĂMINTE													
Titular			Data nașterii / CUI	Domiciliu / Sediul	Tipul sarcinii sau al dezmembrămintelor dreptului de proprietate	Cota parte	Identificator entitate asociată	Act juridic			Valoare ipotecă	Tip monedă	
Nume / Denumire	Inițiala tatălui	Prenume						Tip act	Nr. act / data	Emitent			
TRAȘCĂ		CLAUDIU IONEL	27.05.1982	Loc. Târgu Jiu, Str. OLARI, Nr.10, Bl.10, Sc.1, Et.3, Ap.13, Jud. Gorj	Superficie		2344	act notarial	6829 / 26.11.2018	NP Davitoiu Raluca Nicolita			

4. NOTĂRI, PROCESE, INTERDICȚII					5. OBSERVAȚII		
Tipul notării	Tip act	Nr. act/ data	Emitent	Identificator entitate asociată	Imobil împrejmuit/ neîmprejmuit	Imobil contestat/ necontestat	Alte observații
-	-	-	-	-	Împrejmuit		



## REGISTRUL CADASTRAL AL IMOBILELOR

ANEXA Nr. 2

UAT Târgu Jiu  
Zonă cooperativizată (Co)

Sector cadastral nr. 124

1. DESCRIEREA IMOBILULUI																	
DATE TEREN												DATE CONSTRUCȚII					
Identificator teren	Adresă imobil	Număr cadastral	Nr. CF	Id.ETERRA	Suprafața măsurată	Intravilan / extra.(I/E)	Nr. top.	Nr. tarla	Nr. parcelă	Categorie folosință	Suprafață parcelă	Identificator construcție	Cod grupă destinație	Suprafața construită	Nr. niveluri	Nr. CF	Constr. cu acte (DA/NU)
2345	Tarla: 97, Parcela: 59/2				761	E		97	59/2	N	761						


2. PROPRIETATEA / POESIA													
Titularul dreptului / posesiei			Proprietar=1 / Posesor=0	Data nașterii / CUI	Domiciliu / Sediul	Cota parte	Identificator entitate asociată	Cotă parte teren UI	Mod de dobândire	Act juridic			Obs. privitoare la proprietar
Nume / Denumire	Inițiala tatălui	Prenume								Tip act	Nr. act / data	Emitent	
MUNICIPIUL TARGU JIU			1	4956065	Loc. Târgu Jiu, Str. CONSTANTIN BRANCUSI, Nr.19, Jud. Gorj	1/1	2345		Lege	act normativ	Legea nr.7 / 24.06.1996	Parlamentul Romaniei	PROPRIETAR NEIDENTIFICAT

3. SARCINI / DEZMEMBRĂMINTE												
Titular			Data nașterii / CUI	Domiciliu / Sediul	Tipul sarcinii sau al dezmembrămintelor dreptului de proprietate	Cota parte	Identificator entitate asociată	Act juridic			Valoare ipotecă	Tip monedă
Nume / Denumire	Inițiala tatălui	Prenume						Tip act	Nr. act / data	Emitent		
-	-	-	-	-	-	-	-	-	-	-	-	-

4. NOTĂRI, PROCESE, INTERDICȚII					5. OBSERVAȚII		
Tipul notării	Tip act	Nr. act/ data	Emitent	Identificator entitate asociată	Imobil împrejmuit/ neîmprejmuit	Imobil contestat/ necontestat	Alte observații
-	-	-	-	-	Neîmprejmuit		



## REGISTRUL CADASTRAL AL IMOBILELOR

ANEXA Nr. 2

UAT Târgu Jiu  
Zonă cooperativizată (Co)


Sector cadastral nr. 124

1. DESCRIEREA IMOBILULUI																	
DATE TEREN												DATE CONSTRUCȚII					
Identificator teren	Adresă imobil	Număr cadastral	Nr. CF	Id.ETERRA	Suprafața măsurată	Intravilan / extra.(I/E)	Nr. top.	Nr. tarla	Nr. parcelă	Categorie folosință	Suprafața parcelă	Identificator construcție	Cod grupă destinație	Suprafața construită	Nr. niveluri	Nr. CF	Constr. cu acte (DA/NU)
2346	Intravilan, Str. PANDURI, Nr.179, Loc. Târgu Jiu, UAT. Târgu Jiu, Jud. Gorj	4024/1	9672	48063	965	I		97	59	A	965	C1	CL	175	2		NU
												C2	CA	19	1		NU
												C3	CA	17	1		NU
												C4	CA	97	1		NU

2. PROPRIETATEA / POSESIA													
Titularul dreptului / posesiei			Proprietar=1 / Posesor=0	Data nașterii / CUI	Domiciliu / Sediul	Cota parte	Identificator entitate asociată	Cotă parte teren UI	Mod de dobândire	Act juridic			Obs. privitoare la proprietar
Nume / Denumire	Inițiala tatălui	Prenume								Tip act	Nr. act / data	Emitent	
TRIFON		VALERIU	1	10.11.1968	Loc. Târgu Jiu, Jud. Gorj	1/1	2346		Convenție	act notarial	5598 / 12.11.2002	NP Badea Silvia	bun propriu

3. SARCINI / DEZMEMBRĂMINTE												
Titular			Data nașterii / CUI	Domiciliu / Sediul	Tipul sarcinii sau al dezmembrămintelor dreptului de proprietate	Cota parte	Identificator entitate asociată	Act juridic			Valoare ipotecă	Tip monedă
Nume / Denumire	Inițiala tatălui	Prenume						Tip act	Nr. act / data	Emitent		
-	-	-	-	-	-	-	-	-	-	-	-	-

4. NOTĂRI, PROCESE, INTERDICȚII					5. OBSERVAȚII			
Tipul notării	Tip act	Nr. act / data	Emitent	Identificator entitate asociată	Imobil împrejmuit / neîmprejmuit	Imobil contestat / necontestat	Alte observații	
-	-	-	-	-	Împrejmuit			



## REGISTRUL CADASTRAL AL IMOBILELOR

ANEXA Nr. 2

UAT Târgu Jiu  
Zonă cooperativizată (Co)


Sector cadastral nr. 124

1. DESCRIEREA IMOBILULUI																	
DATE TEREN											DATE CONSTRUCȚII						
Identificator teren	Adresă imobil	Număr cadastral	Nr. CF	Id.ETERRA	Suprafața măsurată	Intravilan / extra.(I/E)	Nr. top.	Nr. tarla	Nr. parcelă	Categorie folosință	Suprafața parcelă	Identificator construcție	Cod grupă destinație	Suprafața construită	Nr. niveluri	Nr. CF	Constr. cu acte (DA/NU)
2347	Tarla: 97, Parcela: 62/1	9196	22734	55853	1150	E		97	62/1	A	1150						

2. PROPRIETATEA / POESIA													
Titularul dreptului / posesiei			Proprietar=1 / Posesor=0	Data nașterii / CUI	Domiciliu / Sediul	Cota parte	Identificator entitate asociată	Cotă parte teren UI	Mod de dobândire	Act juridic			Obs. privitoare la proprietar
Nume / Denumire	Inițiala tatălui	Prenume								Tip act	Nr. act / data	Emitent	
POPEANGĂ		PARASCHIVA CORINA	1	24.10.1979	Loc. Târgu Jiu, Str. UNIRII, Bl.11, Sc.1, Et.3, Ap.12, Jud. Gorj	1/1	2347		Hotărâre Judecătorească	hotărâre judecătorească	2317 / 02.04.2007	Judecătoria Tg-Jiu	bun propriu

3. SARCINI / DEZMEMBRĂMINTE													
Titular			Data nașterii / CUI	Domiciliu / Sediul	Tipul sarcinii sau al dezmembrămintelor dreptului de proprietate	Cota parte	Identificator entitate asociată	Act juridic			Valoare ipotecă	Tip monedă	
Nume / Denumire	Inițiala tatălui	Prenume						Tip act	Nr. act / data	Emitent			
-	-	-	-	-	-	-	-	-	-	-	-	-	-

4. NOTĂRI, PROCESE, INTERDICȚII					5. OBSERVAȚII		
Tipul notării	Tip act	Nr. act/ data	Emitent	Identificator entitate asociată	Imobil împrejmuit/ neîmprejmuit	Imobil contestat/ necontestat	Alte observații
-	-	-	-	-	Neîmprejmuit		



## REGISTRUL CADASTRAL AL IMOBILELOR

ANEXA Nr. 2

UAT Târgu Jiu  
Zonă cooperativizată (Co)

Sector cadastral nr. 124

1. DESCRIEREA IMOBILULUI																	
DATE TEREN												DATE CONSTRUCȚII					
Identificator teren	Adresă imobil	Număr cadastral	Nr. CF	Id.ETERRA	Suprafața măsurată	Intravilan / extra.(// E)	Nr. top.	Nr. tarla	Nr. parcelă	Categorie folosință	Suprafață parcelă	Identificator construcție	Cod grupă destinație	Suprafața construită	Nr. niveluri	Nr. CF	Constr. cu acte (DA/NU)
2348	Intravilan, Loc. Târgu Jiu, UAT. Târgu Jiu, Jud. Gorj	8422	20362	35579	250	I		97	62/1	A	250						

2. PROPRIETATEA / POSESIA														
Titularul dreptului / posesiei			Proprietar=1 / Posesor=0	Data nașterii / CUI	Domiciliu / Sediul	Cota parte	Identificator entitate asociată	Cotă parte teren UI	Mod de dobândire	Act juridic			Obs. privitoare la proprietar	
Nume / Denumire	Inițiala tatălui	Prenume								Tip act	Nr. act / data	Emitent		
POPEANGĂ		MARIA FLORENTINA	1		Loc. Târgu Jiu, Jud. Gorj	1/1	2348		Hotărâre Judecătorească	hotărâre judecătorească	2317 / 02.04.2007	Judecătoria Tg-Jiu	bun propriu	

3. SARCINI / DEZMEMBRĂMINTE												
Titular			Data nașterii / CUI	Domiciliu / Sediul	Tipul sarcinii sau al dezmembrămintelor dreptului de proprietate	Cota parte	Identificator entitate asociată	Act juridic			Valoare ipotecă	Tip monedă
Nume / Denumire	Inițiala tatălui	Prenume						Tip act	Nr. act / data	Emitent		
-	-	-	-	-	-	-	-	-	-	-	-	-

4. NOTĂRI, PROCESE, INTERDICȚII					5. OBSERVAȚII		
Tipul notării	Tip act	Nr. act / data	Emitent	Identificator entitate asociată	Imobil împrejmuit / neîmprejmuit	Imobil contestat / necontestat	Alte observații
-	-	-	-	-	Neîmprejmuit		



## REGISTRUL CADASTRAL AL IMOBILELOR

ANEXA Nr. 2

UAT Târgu Jiu  
Zonă cooperativizată (Co)


Sector cadastral nr. 124

1. DESCRIEREA IMOBILULUI																	
DATE TEREN												DATE CONSTRUCȚII					
Identificator teren	Adresă imobil	Număr cadastral	Nr. CF	Id.ETERRA	Suprafața măsurată	Intravilan / extra.(// E)	Nr. top.	Nr. tarla	Nr. parcelă	Categorie folosință	Suprafața parcelă	Identificator construcție	Cod grupă destinație	Suprafața construită	Nr. niveluri	Nr. CF	Constr. cu acte (DA/NU)
2349	Intravilan, Nr.181A, Loc. Târgu Jiu, UAT. Târgu Jiu, Jud. Gorj	8421	20360	56053	1100	I		97	62/1	A	1100						

2. PROPRIETATEA / POSESIA																
Titularul dreptului / posesiei			Proprietar=1 / Posesor=0	Data nașterii / CUI	Domiciliu / Sediul	Cota parte	Identificator entitate asociată	Cotă parte teren UI	Mod de dobândire	Act juridic			Obs. privitoare la proprietar			
Nume / Denumire	Inițiala tatălui	Prenume								Tip act	Nr. act / data	Emitent				
POPEANGA		MARIA FLORENTINA	1		Loc. Târgu Jiu, Str. PANDURI, Nr.181A, Jud. Gorj	1/1	2349		Hotărâre Judecătorească	hotărâre judecătorească	Sentinta civila nr.2317 dosar nr. 2911/318/2007 / 02.04.2007	JUDECATORIA TG JIU	bun propriu			

3. SARCINI / DEZMEMBRĂMINTE																
Titular			Data nașterii / CUI	Domiciliu / Sediul	Tipul sarcinii sau al dezmembrămintelor dreptului de proprietate	Cota parte	Identificator entitate asociată	Act juridic			Valoare ipotecă	Tip monedă				
Nume / Denumire	Inițiala tatălui	Prenume						Tip act	Nr. act / data	Emitent						
-	-	-	-	-	-	-	-	-	-	-	-	-				

4. NOTĂRI, PROCESE, INTERDICȚII					5. OBSERVAȚII		
Tipul notării	Tip act	Nr. act/ data	Emitent	Identificator entitate asociată	Imobil împrejmuit/ neîmprejmuit	Imobil contestat/ necontestat	Alte observații
-	-	-	-	-	Împrejmuit		





## REGISTRUL CADASTRAL AL IMOBILELOR

ANEXA Nr. 2

UAT Târgu Jiu  
Zonă cooperativizată (Co)

Sector cadastral nr. 124

1. DESCRIEREA IMOBILULUI																	
DATE TEREN											DATE CONSTRUCȚII						
Identificator teren	Adresă imobil	Număr cadastral	Nr. CF	Id.ETERRA	Suprafața măsurată	Intravilan / extra.(I/E)	Nr. top.	Nr. tarla	Nr. parcelă	Categorie folosință	Suprafață parcelă	Identificator construcție	Cod grupă destinație	Suprafața construită	Nr. niveluri	Nr. CF	Constr. cu acte (DA/NU)
2350	Intravilan, Nr.183, Loc. Târgu Jiu, UAT. Târgu Jiu, Jud. Gorj	5461/4/1	20655	43520	590	I		97	61, 61/1	A	590	C1	CL	93	2		NU
												C2	CA	25	1		NU

2. PROPRIETATEA / POSESIA													
Titularul dreptului / posesiei			Proprietar=1 / Posesor=0	Data nașterii / CUI	Domiciliu / Sediu	Cota parte	Identificator entitate asociată	Cotă parte teren UI	Mod de dobândire	Act juridic			Obs. privitoare la proprietar
Nume / Denumire	Inițiala tatălui	Prenume								Tip act	Nr. act / data	Emitent	
VINULESCU		DUMITRU	1	14.09.1970	Loc. Târgu Jiu, Str. DACIA, Bl.4, Sc.2, Et.4, Ap.36, Jud. Gorj	1/1	2350		Convenție	act notarial	1587 / 28.04.2011	NP Davitoiu Raluca Nicolita	
VINULESCU		DELIA MIRELA	1	17.06.1969	Loc. Târgu Jiu, Jud. Gorj								bun comun

3. SARCINI / DEZMEMBRĂMINTE												
Titular			Data nașterii / CUI	Domiciliu / Sediu	Tipul sarcinii sau al dezmembrămintelor dreptului de proprietate	Cota parte	Identificator entitate asociată	Act juridic			Valoare ipotecă	Tip monedă
Nume / Denumire	Inițiala tatălui	Prenume						Tip act	Nr. act / data	Emitent		
-	-	-	-	-	-	-	-	-	-	-	-	-

4. NOTĂRI, PROCESE, INTERDICȚII					5. OBSERVAȚII		
Tipul notării	Tip act	Nr. act / data	Emitent	Identificator entitate asociată	Imobil împrejmuit / neîmprejmuit	Imobil contestat / necontestat	Alte observații
-	-	-	-	-	Împrejmuit		



## REGISTRUL CADASTRAL AL IMOBILELOR

ANEXA Nr. 2

UAT Târgu Jiu  
Zonă cooperativizată (Co)

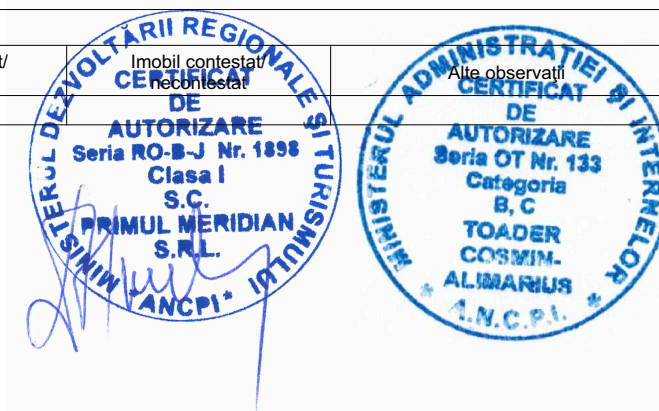
Sector cadastral nr. 124

1. DESCRIEREA IMOBILULUI																	
DATE TEREN												DATE CONSTRUCȚII					
Identificator teren	Adresă imobil	Număr cadastral	Nr. CF	Id.ETERRA	Suprafața măsurată	Intravilan / extra.(// E)	Nr. top.	Nr. tarla	Nr. parcelă	Categorie folosință	Suprafața parcelă	Identificator construcție	Cod grupă destinație	Suprafața construită	Nr. niveluri	Nr. CF	Constr. cu acte (DA/NU)
2351	Intravilan, Str. PANDURI, Nr.183 A, Loc. Târgu Jiu, UAT. Târgu Jiu, Jud. Gorj	5461/4/2	20656	41939	481	I		97	61, 61/1	CC	310	C1	CL	161	2	41939-C1	DA
						I		97	61, 61/1	A	171						

2. PROPRIETATEA / POSESIA													
Titularul dreptului / posesiei			Proprietar=1 / Posesor=0	Data nașterii / CUI	Domiciliu / Sediul	Cota parte	Identificator entitate asociată	Cotă parte teren UI	Mod de dobândire	Act juridic			Obs. privitoare la proprietar
Nume / Denumire	Inițiala tatălui	Prenume								Tip act	Nr. act / data	Emitent	
POP		ADINA DANIELA	1	14.04.1983	Loc. Târgu Jiu, Str. VICTORIEI, Nr.219, Bl.219, Sc.1, Et.2, Ap.11, Jud. Gorj	1/1	2351		Convenție	act notarial	2625 / 11.10.2007	NP Natalia Mănoiu	
POP		ADINA DANIELA	1	14.04.1983	Loc. Târgu Jiu, Str. VICTORIEI, Nr.219, Bl.219, Sc.1, Et.2, Ap.11, Jud. Gorj	1/1	C1		Construire	act administrativ	616 / 04.11.2010	PRIMARIA TG JIU	căsătorită cu
POP		OVIDIU IONEL	1	25.05.1979	Loc. Târgu Jiu, Str. VICTORIEI, Bl.219, Sc.1, Et.2, Ap.11, Jud. Gorj								bun comun

3. SARCINI / DEZMEMBRĂMINTE												
Titular			Data nașterii / CUI	Domiciliu / Sediul	Tipul sarcinii sau al dezmembrămintelor dreptului de proprietate	Cota parte	Identificator entitate asociată	Act juridic			Valoare ipotecă	Tip monedă
Nume / Denumire	Inițiala tatălui	Prenume						Tip act	Nr. act / data	Emitent		
-	-	-	-	-	-	-	-	-	-	-	-	-

4. NOTĂRI, PROCESE, INTERDICȚII					5. OBSERVAȚII		
Tipul notării	Tip act	Nr. act/ data	Emitent	Identificator entitate asociată	Imobil împrejmuit/ neîmprejmuit	Imobil contestat/ necontestat	Alte observații
-	-	-	-	-	Împrejmuit		



## REGISTRUL CADASTRAL AL IMOBILELOR

ANEXA Nr. 2

UAT Târgu Jiu  
Zonă cooperativizată (Co)


Sector cadastral nr. 124

1. DESCRIEREA IMOBILULUI																	
DATE TEREN												DATE CONSTRUCȚII					
Identificator teren	Adresă imobil	Număr cadastral	Nr. CF	Id.ETERRA	Suprafața măsurată	Intravilan / extra.(// E)	Nr. top.	Nr. tarla	Nr. parcelă	Categorie folosință	Suprafața parcelă	Identificator construcție	Cod grupă destinație	Suprafața construită	Nr. niveluri	Nr. CF	Constr. cu acte (DA/NU)
2352	Intravilan, Loc. Târgu Jiu, UAT. Târgu Jiu, Jud. Gorj	5461/4/3/1	21168	35570	314	I		97	61, 61/1	CC	314	C1	CL	109	2	35570-C1	DA

2. PROPRIETATEA / POSESIA																
Titularul dreptului / posesiei			Proprietar=1 / Posesor=0	Data nașterii / CUI	Domiciliu / Sediul	Cota parte	Identificator entitate asociată	Cotă parte teren UI	Mod de dobândire	Act juridic			Obs. privitoare la proprietar			
Nume / Denumire	Inițiala tatălui	Prenume								Tip act	Nr. act / data	Emitent				
CIOVEIE JARCU		SUSANA DANIELA	1	04.11.1968	Loc. Târgu Jiu, Jud. Gorj	1/1	2352		Convenție	act notarial	3622 / 05.08.2015	NP Davitoiu Raluca Nicolita	bun comun			
CIOVEIE JARCU		MIRCEA	1	15.10.1967	Loc. Târgu Jiu, Jud. Gorj											
CIOVEIE JARCU		SUSANA DANIELA	1	04.11.1968	Loc. Târgu Jiu, Jud. Gorj	1/1	C1		Convenție	act notarial	3622 / 05.08.2015	NP Davitoiu Raluca Nicolita	bun comun			
CIOVEIE JARCU		MIRCEA	1	15.10.1967	Loc. Târgu Jiu, Jud. Gorj											

3. SARCINI / DEZMEMBRĂMINTE																
Titular			Data nașterii / CUI	Domiciliu / Sediul	Tipul sarcinii sau al dezmembrămintelor dreptului de proprietate	Cota parte	Identificator entitate asociată	Act juridic			Valoare ipotecă	Tip monedă				
Nume / Denumire	Inițiala tatălui	Prenume						Tip act	Nr. act / data	Emitent						
ALPHA BANK ROMANIA SA			5062063	Loc. Bucuresti Sectorul 1, Str. Calea Dorobantilor, Nr.237B, Jud. Municipiul București	Ipotecă		2352, C1	act notarial	3622 / 05.08.2015	NP Davitoiu Raluca Nicolita	194600	RON				

4. NOTĂRI, PROCESE, INTERDICȚII					5. OBSERVAȚII		
Tipul notării	Tip act	Nr. act/ data	Emitent	Identificator entitate asociată	Imobil împrejmuit/ neîmprejmuit	Imobil contestat/ necontestat	Alte observații
se notează interdicția de grevare - ALPHA BANK ROMANIA SA	act notarial	3622 / 05.08.2015	NP Davitoiu Raluca Nicolita	2352, C1	Împrejmuit		



## REGISTRUL CADASTRAL AL IMOBILELOR

ANEXA Nr. 2

UAT Târgu Jiu  
Zonă cooperativizată (Co)

Sector cadastral nr. 124

1. DESCRIEREA IMOBILULUI																	
DATE TEREN												DATE CONSTRUCȚII					
Identificator teren	Adresă imobil	Număr cadastral	Nr. CF	Id.ETERRA	Suprafața măsurată	Intravilan / extra.(// E)	Nr. top.	Nr. tarla	Nr. parcelă	Categorie folosință	Suprafața parcelă	Identificator construcție	Cod grupă destinație	Suprafața construită	Nr. niveluri	Nr. CF	Constr. cu acte (DA/NU)
2353	Intravilan, Loc. Târgu Jiu, UAT. Târgu Jiu, Jud. Gorj	5461/4/3/2/1	21634	35318	375	I		97	61, 61/1	A	375	C1	CL	142	2		NU

2. PROPRIETATEA / POSESIA																
Titularul dreptului / posesiei			Proprietar=1 / Posesor=0	Data nașterii / CUI	Domiciliu / Sediul	Cota parte	Identificator entitate asociată	Cotă parte teren UI	Mod de dobândire	Act juridic			Obs. privitoare la proprietar			
Nume / Denumire	Inițiala tatălui	Prenume								Tip act	Nr. act / data	Emitent				
CIOVEIE JARCU		FLORENTINA ILONA	1	13.09.1987	Loc. Aninoasa, Jud. Gorj	1/2	2353	Convenție	act notarial	3396 / 01.09.2016	NP Merisescu Anica					
CIOVEIE JARCU		GHEORGHE ELVIS	1	12.03.1987	Loc. Târgu Jiu, Str. MINERILOR, Bl.2, Sc.2, Et.4, Ap.40, Jud. Gorj											
CIOVEIE JARCU		MIRCEA	1	15.10.1967	Loc. Târgu Jiu, Jud. Gorj	1/2	2353	Convenție	act notarial	3396 / 01.09.2016	NP Merisescu Anica					
CIOVEIE JARCU		SUZANA DANIELA	1	04.11.1968	Loc. Târgu Jiu, Jud. Gorj											

3. SARCINI / DEZMEMBRĂMINTE												
Titular			Data nașterii / CUI	Domiciliu / Sediul	Tipul sarcinii sau al dezmembrămintelor dreptului de proprietate	Cota parte	Identificator entitate asociată	Act juridic			Valoare ipotecă	Tip monedă
Nume / Denumire	Inițiala tatălui	Prenume						Tip act	Nr. act / data	Emitent		
-	-	-	-	-	-	-	-	-	-	-	-	-

4. NOTĂRI, PROCESE, INTERDICȚII					5. OBSERVAȚII		
Tipul notării	Tip act	Nr. act/ data	Emitent	Identificator entitate asociată	Imobil împrejmuit/ neîmprejmuit	Imobil contestat/ necontestat	Alte observații
-	-	-	-	-	Împrejmuit		



## REGISTRUL CADASTRAL AL IMOBILELOR

ANEXA Nr. 2

UAT Târgu Jiu  
Zonă cooperativizată (Co)

Sector cadastral nr. 124

1. DESCRIEREA IMOBILULUI																	
DATE TEREN												DATE CONSTRUCȚII					
Identificator teren	Adresă imobil	Număr cadastral	Nr. CF	Id.ETERRA	Suprafața măsurată	Intravilan / extra.(// E)	Nr. top.	Nr. tarla	Nr. parcelă	Categorie folosință	Suprafață parcelă	Identificator construcție	Cod grupă destinație	Suprafața construită	Nr. niveluri	Nr. CF	Constr. cu acte (DA/NU)
2354	Intravilan, Loc. Târgu Jiu, UAT. Târgu Jiu, Jud. Gorj	5461/4/3/2/2	21960	49532	463	I		97	61, 61/1	A	463	C1	CL	128	2		NU

2. PROPRIETATEA / POSESIA													
Titularul dreptului / posesiei			Proprietar=1 / Posesor=0	Data nașterii / CUI	Domiciliu / Sediul	Cota parte	Identificator entitate asociată	Cotă parte teren UI	Mod de dobândire	Act juridic			Obs. privitoare la proprietar
Nume / Denumire	Inițiala tatălui	Prenume								Tip act	Nr. act / data	Emitent	
CORNOIU		ELENA LILIANA	1	13.07.1970	Loc. Târgu Jiu, Jud. Gorj	1/1	2354		Convenție	act notarial	2144 / 01.07.2014	BNP Badea Silvia	bun propriu

3. SARCINI / DEZMEMBRĂMINTE												
Titular			Data nașterii / CUI	Domiciliu / Sediul	Tipul sarcinii sau al dezmembrămintelor dreptului de proprietate	Cota parte	Identificator entitate asociată	Act juridic			Valoare ipotecă	Tip monedă
Nume / Denumire	Inițiala tatălui	Prenume						Tip act	Nr. act / data	Emitent		
-	-	-	-	-	-	-	-	-	-	-	-	-

4. NOTĂRI, PROCESE, INTERDICȚII					5. OBSERVAȚII		
Tipul notării	Tip act	Nr. act / data	Emitent	Identificator entitate asociată	Imobil împrejmuit / neîmprejmuit	Imobil contestat / necontestat	Alte observații
-	-	-	-	-	Împrejmuit		



## REGISTRUL CADASTRAL AL IMOBILELOR

ANEXA Nr. 2

UAT Târgu Jiu  
Zonă cooperativizată (Co)

Sector cadastral nr. 124

1. DESCRIEREA IMOBILULUI																	
DATE TEREN												DATE CONSTRUCȚII					
Identificator teren	Adresă imobil	Număr cadastral	Nr. CF	Id.ETERRA	Suprafața măsurată	Intravilan / extra.(// E)	Nr. top.	Nr. tarla	Nr. parcelă	Categorie folosință	Suprafață parcelă	Identificator construcție	Cod grupă destinație	Suprafața construită	Nr. niveluri	Nr. CF	Constr. cu acte (DA/NU)
2355	Intravilan, Loc. Târgu Jiu, UAT. Târgu Jiu, Jud. Gorj	5461/3	19068	35310	779	I		97	61, 61/1	A	779						

2. PROPRIETATEA / POSESIA																
Titularul dreptului / posesiei			Proprietar=1 / Posesor=0	Data nașterii / CUI	Domiciliu / Sediul	Cota parte	Identificator entitate asociată	Cotă parte teren UI	Mod de dobândire	Act juridic			Obs. privitoare la proprietar			
Nume / Denumire	Inițiala tatălui	Prenume								Tip act	Nr. act / data	Emitent				
POP		ADINA DANIELA	1		Loc. Târgu Jiu, Jud. Gorj	1/8	2355		Convenție	act notarial	2625 / 12.10.2007	NP Davitoiu Raluca Nicolita	casatorita,bun comun			
AVRAMESCU		DANIEL	1	19.02.1979	Loc. Târgu Jiu, Jud. Gorj	1/8	2355		Convenție	act notarial	404 / 11.02.2009	BNP MANOIU NATALIA	bun comun			
AVRAMESCU		ION LUCIAN	1	31.01.1984	Loc. Târgu Jiu, Jud. Gorj								in cote egale de 1/2 fiecare			
LESSIAK		MARIA	1	29.05.1967	Loc. Târgu Jiu, Bdul. ECATERINA TEODOROIU, Nr.56A, Bl.56A, Sc.1, Et.3, Ap.15, Jud. Gorj	2/24	2355		Convenție	act notarial	3372 / 02.08.2010	NP Merisescu Anica	bun propriu			
VINULESCU		DUMITRU	1	14.09.1970	Loc. Târgu Jiu, Str. DACIA, Bl.4, Sc.2, Et.4, Ap.36, Jud. Gorj	1/8	2355		Convenție	act notarial	1587 / 28.04.2011	NP Davitoiu Raluca Nicolita				
VINULESCU		DELIA MARIA	1	17.06.1969	Loc. Târgu Jiu, Jud. Gorj								bun comun			
CORNOIU		ELENA LILIANA	1	13.07.1970	Loc. Târgu Jiu, Jud. Gorj	1/8	2355		Convenție	act notarial	2144 / 01.07.2014	BNP Badea Silvia	bun propriu			
RISU		EDUARD	1	10.06.1979	Loc. Târgu Jiu, Jud. Gorj	1/8	2355		Convenție	act notarial	4185 / 28.11.2014	NP Badea Silvia	bun propriu			
CIOVEIE JARCU		SUSANA DANIELA	1	04.11.1968	Loc. Târgu Jiu, Jud. Gorj	1/8	2355		Convenție	act notarial	3622 / 05.08.2015	NP Davitoiu Raluca Nicolita	bun comun			
CIOVEIE JARCU		MIRCEA	1	15.10.1967	Loc. Târgu Jiu, Jud. Gorj											
CIOVEIE JARCU		FLORENTINA ILONA	1	13.09.1987	Loc. Aninoasa, Jud. Gorj	1/16	2355		Convenție	act notarial	3396 / 01.09.2016	NP Merisescu Anica	bun comun			
CIOVEIE JARCU		GHEORGHE ELVIS	1	12.03.1987	Loc. Târgu Jiu, Str. MINERILOR, Bl.2, Sc.2, Et.4, Ap.40, Jud. Gorj											
CIOVEIE JARCU		MIRCEA	1	15.10.1967	Loc. Târgu Jiu, Jud. Gorj	1/16	2355		Convenție	act notarial	3396 / 01.09.2016	NP. Merisescu Anica				
CIOVEIE JARCU		SUZANA DANIELA	1	04.11.1968	Loc. Târgu Jiu, Jud. Gorj								bun comun			



2. PROPRIETATEA / POSESIA													
Titularul dreptului / posesiei			Proprietar=1 / Posesor=0	Data nașterii / CUI	Domiciliu / Sediul	Cota parte	Identificator entitate asociată	Cotă parte teren UI	Mod de dobândire	Act juridic			Obs. privitoare la proprietar
Nume / Denumire	Inițiala tatălui	Prenume								Tip act	Nr. act / data	Emitent	
ALBU		VIOREL	1	17.03.1966	Loc. Târgu Jiu, Str. SLT CORNELIU BORDEI, Bl.5, Sc.3, Et.2, Ap.51, Jud. Gorj	1/24	2355		Convenție	act notarial	4233 / 26.07.2017	NP Davitoiu Raluca Nicolita	
ALBU		ELENA	1	24.06.1965	Loc. Târgu Jiu, Str. SLT CORNELIU BORDEI, Bl.5, Sc.3, Et.2, Ap.51, Jud. Gorj								bun comun

3. SARCINI / DEZMEMBRĂMINTE													
Titular			Data nașterii / CUI	Domiciliu / Sediul	Tipul sarcinii sau al dezmembrămintelor dreptului de proprietate	Cota parte	Identificator entitate asociată	Act juridic			Valoare ipotecă	Tip monedă	
Nume / Denumire	Inițiala tatălui	Prenume						Tip act	Nr. act / data	Emitent			
ALPHA BANK ROMANIA SA			5062063	Loc. Bucuresti Sectorul 1, Str. Calea Dorobantilor, Nr.237B, Jud. Municipiul București	Ipotecă		2355		act notarial	3622 / 05.08.2015	NP Davitoiu Raluca Nicolita	194600	RON

4. NOTĂRI, PROCESE, INTERDICȚII					5. OBSERVAȚII		
Tipul notării	Tip act	Nr. act/ data	Emitent	Identificator entitate asociată	Imobil împrejmuit/ neîmprejmuit	Imobil contestat/ necontestat	Alte observații
se noteaza interdicția de grevare asupra cotei de 1/8 din imobil, proprietatea celor de sub B 7 - ALPHA BANK ROMANIA SA	act notarial	3622 / 05.08.2015	NP Davitoiu Raluca Nicolita	2355	Împrejmuit		



## REGISTRUL CADASTRAL AL IMOBILELOR

ANEXA Nr. 2

UAT Târgu Jiu  
Zonă cooperativizată (Co)


Sector cadastral nr. 124

1. DESCRIEREA IMOBILULUI																	
DATE TEREN												DATE CONSTRUCȚII					
Identificator teren	Adresă imobil	Număr cadastral	Nr. CF	Id.ETERRA	Suprafața măsurată	Intravilan / extra.(I/E)	Nr. top.	Nr. tarla	Nr. parcelă	Categorie folosință	Suprafața parcelă	Identificator construcție	Cod grupă destinație	Suprafața construită	Nr. niveluri	Nr. CF	Constr. cu acte (DA/NU)
2356	Intravilan, Str. PANDURI, Nr.185, Loc. Târgu Jiu, UAT. Târgu Jiu, Jud. Gorj			53748	652	I		97	61, 61/1	CC	387	C1	CL	120	2	53748-C1	DA
						I		97	61, 61/1	A	265	C2	CA	30	1	53748-C2	DA

2. PROPRIETATEA / POSESIA													
Titularul dreptului / posesiei			Proprietar=1 / Posesor=0	Data nașterii / CUI	Domiciliu / Sediul	Cota parte	Identificator entitate asociată	Cotă parte teren UI	Mod de dobândire	Act juridic			Obs. privitoare la proprietar
Nume / Denumire	Inițiala tatălui	Prenume								Tip act	Nr. act / data	Emitent	
ALBU		VIOREL	1	17.03.1966	Loc. Târgu Jiu, Str. SLT CORNELIU BORDEI, Bl.5, Sc.3, Et.2, Ap.51, Jud. Gorj	1/1	2356		Convenție	act notarial	1901 / 09.09.2009	NP Manoiu Natalia	bun comun
ALBU		ELENA	1	24.06.1965	Loc. Târgu Jiu, Str. SLT CORNELIU BORDEI, Bl.5, Sc.3, Et.2, Ap.51, Jud. Gorj								
ALBU		VIOREL	1	17.03.1966	Loc. Târgu Jiu, Str. SLT CORNELIU BORDEI, Bl.5, Sc.3, Et.2, Ap.51, Jud. Gorj	1/1	C1, C2		Construire	act administrativ	1966 / 20.01.2017	PRIMARIA MUN. TG-JIU	bun comun
ALBU		ELENA	1	24.06.1965	Loc. Târgu Jiu, Str. SLT CORNELIU BORDEI, Bl.5, Sc.3, Et.2, Ap.51, Jud. Gorj								

3. SARCINI / DEZMEMBRĂMINTE													
Titular			Data nașterii / CUI	Domiciliu / Sediul	Tipul sarcinii sau al dezmembrămintelor dreptului de proprietate	Cota parte	Identificator entitate asociată	Act juridic			Valoare ipotecă	Tip monedă	
Nume / Denumire	Inițiala tatălui	Prenume						Tip act	Nr. act / data	Emitent			
-	-	-	-	-	-	-	-	-	-	-	-	-	

4. NOTĂRI, PROCESE, INTERDICȚII					5. OBSERVAȚII	
Tipul notării	Tip act	Nr. act / data	Emitent	Identificator entitate asociată	Imobil împrejmuit / neîmprejmuit	Imobil contestat / necontestat
-	-	-	-	-	Împrejmuit	



## REGISTRUL CADASTRAL AL IMOBILELOR

ANEXA Nr. 2

UAT Târgu Jiu  
Zonă cooperativizată (Co)

Sector cadastral nr. 124

1. DESCRIEREA IMOBILULUI																	
DATE TEREN												DATE CONSTRUCȚII					
Identificator teren	Adresă imobil	Număr cadastral	Nr. CF	Id.ETERRA	Suprafața măsurată	Intravilan / extra.(I/E)	Nr. top.	Nr. tarla	Nr. parcelă	Categorie folosință	Suprafața parcelă	Identificator construcție	Cod grupă destinație	Suprafața construită	Nr. niveluri	Nr. CF	Constr. cu acte (DA/NU)
2357	Intravilan, Loc. Târgu Jiu, UAT. Târgu Jiu, Jud. Gorj			35439	584	I		97	61, 61/1	A	584	C1	CL	165	3		NU
												C2	CA	27	1		NU

2. PROPRIETATEA / POSESIA													
Titularul dreptului / posesiei			Proprietar=1 / Posesor=0	Data nașterii / CUI	Domiciliu / Sediu	Cota parte	Identificator entitate asociată	Cotă parte teren UI	Mod de dobândire	Act juridic			Obs. privitoare la proprietar
Nume / Denumire	Inițiala tatălui	Prenume								Tip act	Nr. act / data	Emitent	
AVRĂMESCU		DANIEL	1	19.02.1979	Loc. Târgu Jiu, Jud. Gorj	1/2	2357		Convenție	act notarial	404 / 11.02.2009	BNP MANOIU NATALIA	căsătorit, bun comun
AVRĂMESCU		ION LUCIAN	1	31.01.1984	Loc. Târgu Jiu, Jud. Gorj	1/2	2357		Convenție	act notarial	404 / 11.02.2009	BNP MANOIU NATALIA	necăsătorit, bun propriu

3. SARCINI / DEZMEMBRĂMINTE												
Titular			Data nașterii / CUI	Domiciliu / Sediu	Tipul sarcinii sau al dezmembrămintelor dreptului de proprietate	Cota parte	Identificator entitate asociată	Act juridic			Valoare ipotecă	Tip monedă
Nume / Denumire	Inițiala tatălui	Prenume						Tip act	Nr. act / data	Emitent		
-	-	-	-	-	-	-	-	-	-	-	-	-

4. NOTĂRI, PROCESE, INTERDICȚII					5. OBSERVAȚII		
Tipul notării	Tip act	Nr. act/ data	Emitent	Identificator entitate asociată	Imobil împrejmuit/ neîmprejmuit	Imobil contestat/ necontestat	Alte observații
Se notează propunerea de dezmembrare a imobilului cu nr. cadastral 35439 Tg Jiu , rezultând două noi imobile cu nr. cadastrale 52578 și 52579 Tg Jiu	act administrativ	61218 / 09.12.2015	OCPI GORJ/ SERVICIUL CADASTRU	2357	Împrejmuit		



## REGISTRUL CADASTRAL AL IMOBILELOR

ANEXA Nr. 2

UAT Târgu Jiu  
Zonă cooperativizată (Co)

Sector cadastral nr. 124

1. DESCRIEREA IMOBILULUI																	
DATE TEREN												DATE CONSTRUCȚII					
Identificator teren	Adresă imobil	Număr cadastral	Nr. CF	Id.ETERRA	Suprafața măsurată	Intravilan / extra.(// E)	Nr. top.	Nr. tarla	Nr. parcelă	Categorie folosință	Suprafață parcelă	Identificator construcție	Cod grupă destinație	Suprafața construită	Nr. niveluri	Nr. CF	Constr. cu acte (DA/NU)
2358	Intravilan, Loc. Târgu Jiu, UAT. Târgu Jiu, Jud. Gorj			41316	435	I		97	61, 61/1	A	435						

2. PROPRIETATEA / POSESIA													
Titularul dreptului / posesiei			Proprietar=1 / Posesor=0	Data nașterii / CUI	Domiciliu / Sediu	Cota parte	Identificator entitate asociată	Cotă parte teren UI	Mod de dobândire	Act juridic			Obs. privitoare la proprietar
Nume / Denumire	Inițiala tatălui	Prenume								Tip act	Nr. act / data	Emitent	
LESSIAK		MARIA	1		Loc. Târgu Jiu, Jud. Gorj	1/1	2358		Convenție	act notarial	3372 / 02.08.2010	NP Merisescu Anica	bun propriu

3. SARCINI / DEZMEMBRĂMINTE												
Titular			Data nașterii / CUI	Domiciliu / Sediu	Tipul sarcinii sau al dezmembrămintelor dreptului de proprietate	Cota parte	Identificator entitate asociată	Act juridic			Valoare ipotecă	Tip monedă
Nume / Denumire	Inițiala tatălui	Prenume						Tip act	Nr. act / data	Emitent		
-	-	-	-	-	-	-	-	-	-	-	-	-

4. NOTĂRI, PROCESE, INTERDICȚII					5. OBSERVAȚII		
Tipul notării	Tip act	Nr. act / data	Emitent	Identificator entitate asociată	Imobil împrejmuit / neîmprejmuit	Imobil contestat / necontestat	Alte observații
-	-	-	-	-	Împrejmuit		



## REGISTRUL CADASTRAL AL IMOBILELOR

ANEXA Nr. 2

UAT Târgu Jiu  
Zonă cooperativizată (Co)

Sector cadastral nr. 124

1. DESCRIEREA IMOBILULUI																	
DATE TEREN												DATE CONSTRUCȚII					
Identificator teren	Adresă imobil	Număr cadastral	Nr. CF	Id.ETERRA	Suprafața măsurată	Intravilan / extra.(// E)	Nr. top.	Nr. tarla	Nr. parcelă	Categorie folosință	Suprafața parcelă	Identificator construcție	Cod grupă destinație	Suprafața construită	Nr. niveluri	Nr. CF	Constr. cu acte (DA/NU)
2359	Intravilan, Loc. Târgu Jiu, UAT. Târgu Jiu, Jud. Gorj			41317	528	I		97	61, 61/1	A	528	C1	CL	101	2		NU
												C2	CA	21	1		NU
												C3	CA	58	1		NU

2. PROPRIETATEA / POSESIA													
Titularul dreptului / posesiei			Proprietar=1 / Posesor=0	Data nașterii / CUI	Domiciliu / Sediul	Cota parte	Identificator entitate asociată	Cotă parte teren UI	Mod de dobândire	Act juridic			Obs. privitoare la proprietar
Nume / Denumire	Inițiala tatălui	Prenume								Tip act	Nr. act / data	Emitent	
RÎSU		EDUARD	1	10.06.1979	Loc. Târgu Jiu, Jud. Gorj	1/1	2359		Convenție	act notarial	4185 / 28.11.2014	NP Badea Silvia	bun propriu

3. SARCINI / DEZMEMBRĂMINTE												
Titular			Data nașterii / CUI	Domiciliu / Sediul	Tipul sarcinii sau al dezmembrămintelor dreptului de proprietate	Cota parte	Identificator entitate asociată	Act juridic			Valoare ipotecă	Tip monedă
Nume / Denumire	Inițiala tatălui	Prenume						Tip act	Nr. act / data	Emitent		
-	-	-	-	-	-	-	-	-	-	-	-	-

4. NOTĂRI, PROCESE, INTERDICȚII					5. OBSERVAȚII		
Tipul notării	Tip act	Nr. act/ data	Emitent	Identificator entitate asociată	Imobil împrejmuit/ neîmprejmuit	Imobil contestat/ necontestat	Alte observații
-	-	-	-	-	Împrejmuit		



## REGISTRUL CADASTRAL AL IMOBILELOR

ANEXA Nr. 2

UAT Târgu Jiu  
Zonă cooperativizată (Co)


Sector cadastral nr. 124

1. DESCRIEREA IMOBILULUI																	
DATE TEREN												DATE CONSTRUCȚII					
Identificator teren	Adresă imobil	Număr cadastral	Nr. CF	Id.ETERRA	Suprafața măsurată	Intravilan / extra.(I/E)	Nr. top.	Nr. tarla	Nr. parcelă	Categorie folosință	Suprafața parcelă	Identificator construcție	Cod grupă destinație	Suprafața construită	Nr. niveluri	Nr. CF	Constr. cu acte (DA/NU)
2360	Intravilan, Str. PANDURI, Nr.187, Loc. Târgu Jiu, UAT. Târgu Jiu, Jud. Gorj			47794	1943	I		97	62/11	A	1943						

2. PROPRIETATEA / POSESIA													
Titularul dreptului / posesiei			Proprietar=1 / Posesor=0	Data nașterii / CUI	Domiciliu / Sediul	Cota parte	Identificator entitate asociată	Cotă parte teren UI	Mod de dobândire	Act juridic			Obs. privitoare la proprietar
Nume / Denumire	Inițiala tatălui	Prenume								Tip act	Nr. act / data	Emitent	
ISUF		DOINA	1	21.07.1954	Loc. Târgu Jiu, Str. Comuna Din Paris, Bl.13, Sc.2, Et.2, Ap.12, Jud. Gorj	1/4	2360		Succesiune	act notarial	149 / 29.07.2019	IONASCU TITU	bun propriu
						3/4	2360		Convenție	act notarial	1153 / 17.02.2020	NP IONAȘCU TITU	

3. SARCINI / DEZMEMBRĂMINTE												
Titular			Data nașterii / CUI	Domiciliu / Sediul	Tipul sarcinii sau al dezmembrămintelor dreptului de proprietate	Cota parte	Identificator entitate asociată	Act juridic			Valoare ipotecă	Tip monedă
Nume / Denumire	Inițiala tatălui	Prenume						Tip act	Nr. act / data	Emitent		
-	-	-	-	-	-	-	-	-	-	-	-	-

4. NOTĂRI, PROCESE, INTERDICȚII					5. OBSERVAȚII		
Tipul notării	Tip act	Nr. act / data	Emitent	Identificator entitate asociată	Imobil împrejmuit / neîmprejmuit	Imobil contestat / necontestat	Alte observații
-	-	-	-	-	Împrejmuit		





## REGISTRUL CADASTRAL AL IMOBILELOR

ANEXA Nr. 2

UAT Târgu Jiu  
Zonă cooperativizată (Co)

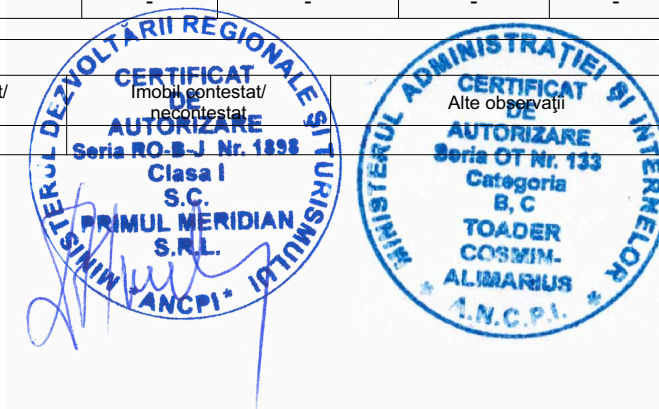
Sector cadastral nr. 124

1. DESCRIEREA IMOBILULUI																	
DATE TEREN											DATE CONSTRUCȚII						
Identificator teren	Adresă imobil	Număr cadastral	Nr. CF	Id.ETERRA	Suprafața măsurată	Intravilan / extra.(// E)	Nr. top.	Nr. tarla	Nr. parcelă	Categorie folosință	Suprafața parcelă	Identificator construcție	Cod grupă destinație	Suprafața construită	Nr. niveluri	Nr. CF	Constr. cu acte (DA/NU)
2361	Intravilan, Nr.189, Loc. Târgu Jiu, UAT. Târgu Jiu, Jud. Gorj			45704	1670	I		97	62	A	1670	C1	CL	111	2		NU
												C2	CA	50	1		NU

2. PROPRIETATEA / POSESIA																
Titularul dreptului / posesiei			Proprietar=1 / Posesor=0	Data nașterii / CUI	Domiciliu / Sediul	Cota parte	Identificator entitate asociată	Cotă parte teren UI	Mod de dobândire	Act juridic			Obs. privitoare la proprietar			
Nume / Denumire	Inițiala tatălui	Prenume								Tip act	Nr. act / data	Emitent				
IONESCU		VIOREL	1		Loc. Târgu Jiu, Jud. Gorj	1/2	2361		Convenție	act notarial	7886 / 08.12.2004	BNP SILVIA BADEA	bun comun			
IONESCU		MARIANA	1		Loc. Bucuresti Sectorul 5, Str. ZAMFIR OLARU, Nr.2, Bl.81C, Sc.1, Et.5, Ap.15, Jud. Municipiul București											
IONESCU		VIOREL	1		Loc. Târgu Jiu, Jud. Gorj	1/2	2361		Convenție	act notarial	7885 / 08.12.2004	BNP SILVIA BADEA	bun comun			
IONESCU		MARIANA	1		Loc. Bucuresti Sectorul 5, Str. ZAMFIR OLARU, Nr.2, Bl.81C, Sc.1, Et.5, Ap.15, Jud. Municipiul București											

3. SARCINI / DEZMEMBRĂMINTE												
Titular			Data nașterii / CUI	Domiciliu / Sediul	Tipul sarcinii sau al dezmembrămintelor dreptului de proprietate	Cota parte	Identificator entitate asociată	Act juridic			Valoare ipotecă	Tip monedă
Nume / Denumire	Inițiala tatălui	Prenume						Tip act	Nr. act / data	Emitent		
-	-	-	-	-	-	-	-	-	-	-	-	-

4. NOTĂRI, PROCESE, INTERDICȚII					5. OBSERVAȚII	
Tipul notării	Tip act	Nr. act/data	Emitent	Identificator entitate asociată	Imobil împrejmuit/ neîmprejmuit	Imobil contestat/ necontestat
-	-	-	-	-	Împrejmuit	



## REGISTRUL CADASTRAL AL IMOBILELOR

ANEXA Nr. 2

UAT Târgu Jiu  
Zonă cooperativizată (Co)

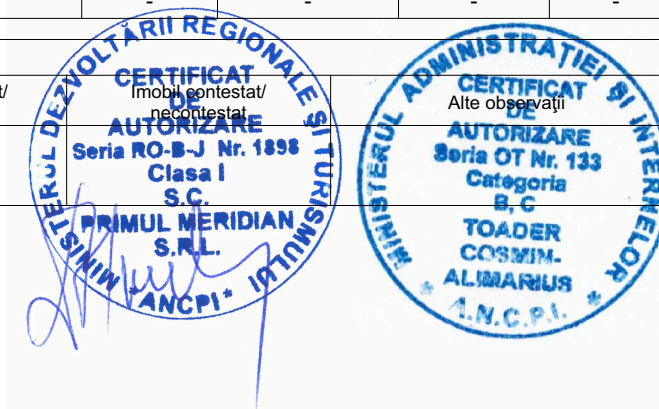
Sector cadastral nr. 124

1. DESCRIEREA IMOBILULUI																	
DATE TEREN												DATE CONSTRUCȚII					
Identificator teren	Adresă imobil	Număr cadastral	Nr. CF	Id.ETERRA	Suprafața măsurată	Intravilan / extra.(// E)	Nr. top.	Nr. tarla	Nr. parcelă	Categorie folosință	Suprafața parcelă	Identificator construcție	Cod grupă destinație	Suprafața construită	Nr. niveluri	Nr. CF	Constr. cu acte (DA/NU)
2362	Intravilan, Loc. Târgu Jiu, UAT. Târgu Jiu, Jud. Gorj			45705	345	I		97	62	A	345						

2. PROPRIETATEA / POSESIA																
Titularul dreptului / posesiei			Proprietar=1 / Posesor=0	Data nașterii / CUI	Domiciliu / Sediul	Cota parte	Identificator entitate asociată	Cotă parte teren UI	Mod de dobândire	Act juridic			Obs. privitoare la proprietar			
Nume / Denumire	Inițiala tatălui	Prenume								Tip act	Nr. act / data	Emitent				
IONESCU		VIOREL	1		Loc. Târgu Jiu, Jud. Gorj	1/2	2362		Convenție	act notarial	7886 / 08.12.2004	BNP SILVIA BADEA	bun comun			
IONESCU		MARIANA	1		Loc. Bucuresti Sectorul 5, Str. ZAMFIR OLARU, Nr.2, Bl.81C, Sc.1, Et.5, Ap.15, Jud. Municipiul București											
IONESCU		VIOREL	1		Loc. Târgu Jiu, Jud. Gorj	1/2	2362		Convenție	act notarial	7885 / 08.12.2004	BNP Badea Silvia	bun comun			
IONESCU		MARIANA	1		Loc. Bucuresti Sectorul 5, Str. ZAMFIR OLARU, Nr.2, Bl.81C, Sc.1, Et.5, Ap.15, Jud. Municipiul București											

3. SARCINI / DEZMEMBRĂMINTE																
Titular			Data nașterii / CUI	Domiciliu / Sediul	Tipul sarcinii sau al dezmembrămintelor dreptului de proprietate	Cota parte	Identificator entitate asociată	Act juridic			Valoare ipotecă	Tip monedă				
Nume / Denumire	Inițiala tatălui	Prenume						Tip act	Nr. act / data	Emitent						
-	-	-	-	-	-	-	-	-	-	-	-	-	-			

4. NOTĂRI, PROCESE, INTERDICȚII					5. OBSERVAȚII	
Tipul notării	Tip act	Nr. act/ data	Emitent	Identificator entitate asociată	Imobil împrejmuit/ neîmprejmuit	Imobil contestat/ necontestat
se intabulează dreptul de servitute de trecere asupra imobilului cu nr. cad. 45705 (fond aservit) in favoarea imobilului cu nr. cadastral 42969 (fond dominant)	act notarial	2219 / 10.07.2012	BNP NISTORESCU NEACSA	2362	Împrejmuit	



## REGISTRUL CADASTRAL AL IMOBILELOR

ANEXA Nr. 2

UAT Târgu Jiu  
Zonă cooperativizată (Co)


Sector cadastral nr. 124

1. DESCRIEREA IMOBILULUI																	
DATE TEREN												DATE CONSTRUCȚII					
Identificator teren	Adresă imobil	Număr cadastral	Nr. CF	Id.ETERRA	Suprafața măsurată	Intravilan / extra.(I/E)	Nr. top.	Nr. tarla	Nr. parcelă	Categorie folosință	Suprafața parcelă	Identificator construcție	Cod grupă destinație	Suprafața construită	Nr. niveluri	Nr. CF	Constr. cu acte (DA/NU)
2363	Intravilan, Loc. Târgu Jiu, UAT. Târgu Jiu, Jud. Gorj			42969	934	I		97	62	A	934	C1	CL	99	2		NU
												C2	CA	35	1		NU

2. PROPRIETATEA / POSESIA																
Titularul dreptului / posesiei			Proprietar=1 / Posesor=0	Data nașterii / CUI	Domiciliu / Sediul	Cota parte	Identificator entitate asociată	Cotă parte teren UI	Mod de dobândire	Act juridic			Obs. privitoare la proprietar			
Nume / Denumire	Inițiala tatălui	Prenume								Tip act	Nr. act / data	Emitent				
CRIȘAN DICU		RAMONA CLAUDIA	1	25.07.1986	Loc. Târgu Jiu, Jud. Gorj	1/1	2363		Convenție	act notarial	787 / 17.02.2011	BNP NISTORESCU NEACSA	căsătorită, bun comun			
							2363			act notarial	2219 / 10.07.2012	NP NISTORESCU NEACSA				

3. SARCINI / DEZMEMBRĂMINTE												
Titular			Data nașterii / CUI	Domiciliu / Sediul	Tipul sarcinii sau al dezmembrămintelor dreptului de proprietate	Cota parte	Identificator entitate asociată	Act juridic			Valoare ipotecă	Tip monedă
Nume / Denumire	Inițiala tatălui	Prenume						Tip act	Nr. act / data	Emitent		
-	-	-	-	-	-	-	-	-	-	-	-	-

4. NOTĂRI, PROCESE, INTERDICȚII					5. OBSERVAȚII		
Tipul notării	Tip act	Nr. act / data	Emitent	Identificator entitate asociată	Imobil împrejmuit / neîmprejmuit	Imobil contestat / necontestat	Alte observații
-	-	-	-	-	Împrejmuit		



## REGISTRUL CADASTRAL AL IMOBILELOR

ANEXA Nr. 2

UAT Târgu Jiu  
Zonă cooperativizată (Co)

Sector cadastral nr. 124

1. DESCRIEREA IMOBILULUI																	
DATE TEREN											DATE CONSTRUCȚII						
Identificator teren	Adresă imobil	Număr cadastral	Nr. CF	Id.ETERRA	Suprafața măsurată	Intravilan / extra.(// E)	Nr. top.	Nr. tarla	Nr. parcelă	Categorie folosință	Suprafața parcelă	Identificator construcție	Cod grupă destinație	Suprafața construită	Nr. niveluri	Nr. CF	Constr. cu acte (DA/NU)
2364	Intravilan, Nr.191, Loc. Târgu Jiu, UAT. Târgu Jiu, Jud. Gorj	5907/1	13235	42893	1975	I		97	62/1	A	1975	C1	CL	111	2		NU
												C2	CA	126	2		NU
												C3	CA	55	1		NU

2. PROPRIETATEA / POSESIA													
Titularul dreptului / posesiei			Proprietar=1 / Posesor=0	Data nașterii / CUI	Domiciliu / Sediul	Cota parte	Identificator entitate asociată	Cotă parte teren UI	Mod de dobândire	Act juridic			Obs. privitoare la proprietar
Nume / Denumire	Inițiala tatălui	Prenume								Tip act	Nr. act / data	Emitent	
ASPROIU		TRIFON	1	24.05.1964	Loc. Târgu Jiu, Jud. Gorj	1/1	2364		Convenție	act notarial	7884 / 08.12.2004	NP Badea Silvia	căsătorit, bun comun

3. SARCINI / DEZMEMBRĂMINTE												
Titular			Data nașterii / CUI	Domiciliu / Sediul	Tipul sarcinii sau al dezmembrămintelor dreptului de proprietate	Cota parte	Identificator entitate asociată	Act juridic			Valoare ipotecă	Tip monedă
Nume / Denumire	Inițiala tatălui	Prenume						Tip act	Nr. act / data	Emitent		
-	-	-	-	-	-	-	-	-	-	-	-	-

4. NOTĂRI, PROCESE, INTERDICȚII					5. OBSERVAȚII		
Tipul notării	Tip act	Nr. act/ data	Emitent	Identificator entitate asociată	Imobil împrejmuit/ neîmprejmuit	Imobil contestat/ necontestat	Alte observații
-	-	-	-	-	Împrejmuit		



## REGISTRUL CADASTRAL AL IMOBILELOR

ANEXA Nr. 2

UAT Târgu Jiu  
Zonă cooperativizată (Co)


Sector cadastral nr. 124

1. DESCRIEREA IMOBILULUI																	
DATE TEREN											DATE CONSTRUCȚII						
Identificator teren	Adresă imobil	Număr cadastral	Nr. CF	Id.ETERRA	Suprafața măsurată	Intravilan / extra.(I/E)	Nr. top.	Nr. tarla	Nr. parcelă	Categorie folosință	Suprafață parcelă	Identificator construcție	Cod grupă destinație	Suprafața construită	Nr. niveluri	Nr. CF	Constr. cu acte (DA/NU)
2365	Intravilan, Loc. Târgu Jiu, UAT. Târgu Jiu, Jud. Gorj	5907/2/1	15818	42850	972	I		97	62	A	972	C1	CL	94	2		NU
												C2	CA	36	1		NU

2. PROPRIETATEA / POSESIA																
Titularul dreptului / posesiei			Proprietar=1 / Posesor=0	Data nașterii / CUI	Domiciliu / Sediu	Cota parte	Identificator entitate asociată	Cotă parte teren UI	Mod de dobândire	Act juridic			Obs. privitoare la proprietar			
Nume / Denumire	Inițiala tatălui	Prenume								Tip act	Nr. act / data	Emitent				
PĂȘĂRESCU		COSMIN	1	02.08.1978	Loc. Târgu Jiu, Str. 1 Decembrie 1918, Bl.27, Sc.2, Et.1, Ap.4, Jud. Gorj	1/1	2365		Convenție	act notarial	6125 / 30.11.2005	NP Badea Silvia				
PĂȘĂRESCU		ADINA	1	03.04.1977	Loc. Târgu Jiu, Str. 1 Decembrie 1918, Nr.27, Bl.27, Sc.2, Et.1, Ap.4, Jud. Gorj								bun comun			

3. SARCINI / DEZMEMBRĂMINTE																
Titular			Data nașterii / CUI	Domiciliu / Sediu	Tipul sarcinii sau al dezmembrămintelor dreptului de proprietate	Cota parte	Identificator entitate asociată	Act juridic			Valoare ipotecă	Tip monedă				
Nume / Denumire	Inițiala tatălui	Prenume						Tip act	Nr. act / data	Emitent						
-	-	-	-	-	-	-	-	-	-	-	-	-	-			

4. NOTĂRI, PROCESE, INTERDICȚII					5. OBSERVAȚII		
Tipul notării	Tip act	Nr. act / data	Emitent	Identificator entitate asociată	Imobil împrejmuit / neîmprejmuit	Imobil contestat / necontestat	Alte observații
-	-	-	-	-	Împrejmuit		



## REGISTRUL CADASTRAL AL IMOBILELOR

ANEXA Nr. 2

UAT Târgu Jiu  
Zonă cooperativizată (Co)


Sector cadastral nr. 124

1. DESCRIEREA IMOBILULUI																	
DATE TEREN												DATE CONSTRUCȚII					
Identificator teren	Adresă imobil	Număr cadastral	Nr. CF	Id.ETERRA	Suprafața măsurată	Intravilan / extra.(// E)	Nr. top.	Nr. tarla	Nr. parcelă	Categorie folosință	Suprafața parcelă	Identificator construcție	Cod grupă destinație	Suprafața construită	Nr. niveluri	Nr. CF	Constr. cu acte (DA/NU)
2366	Intravilan, Loc. Târgu Jiu, UAT. Târgu Jiu, Jud. Gorj	5907/2/4	15128	42854	347	I		97	62	A	347						

2. PROPRIETATEA / POSESIA													
Titularul dreptului / posesiei			Proprietar=1 / Posesor=0	Data nașterii / CUI	Domiciliu / Sediul	Cota parte	Identificator entitate asociată	Cotă parte teren UI	Mod de dobândire	Act juridic			Obs. privitoare la proprietar
Nume / Denumire	Inițiala tatălui	Prenume								Tip act	Nr. act / data	Emitent	
CHILIBAN		CONSTANTIN DANIEL	1	23.04.1976	Loc. Târgu Jiu, Jud. Gorj	1/3	2366		Convenție	act notarial	1137 / 28.10.2005	NP Claudia-Elena Vladu-Crevon	căsătorit, bun comun
PĂȘĂRESCU		COSMIN	1	02.08.1978	Loc. Târgu Jiu, Str. 1 Decembrie 1918, Bl.27, Sc.2, Et.1, Ap.4, Jud. Gorj	1/3	2366		Convenție	act notarial	6125 / 30.11.2005	NP ANICA MERIȘESCU	bun comun
PĂȘĂRESCU		ADINA	1	03.04.1977	Loc. Târgu Jiu, Str. 1 Decembrie 1918, Nr.27, Bl.27, Sc.2, Et.1, Ap.4, Jud. Gorj								
LIȚA		ION	1	06.08.1972	Loc. Rovinari, Str. FLORILOR, Bl.IE2, Sc.2, Et.4, Ap.38, Jud. Gorj	1/3	2366		Convenție	act notarial	130 / 13.01.2021	Fetica Ilona-Lavinia	bun comun
LIȚA		GETA	1	09.04.1981	Loc. Rovinari, Str. FLORILOR, Nr.10, Bl. IE2, Sc.2, Et.4, Ap.38, Jud. Gorj								

3. SARCINI / DEZMEMBRĂMINTE													
Titular			Data nașterii / CUI	Domiciliu / Sediul	Tipul sarcinii sau al dezmembrămintelor dreptului de proprietate	Cota parte	Identificator entitate asociată	Act juridic			Valoare ipotecă	Tip monedă	
Nume / Denumire	Inițiala tatălui	Prenume						Tip act	Nr. act / data	Emitent			
-	-	-	-	-	-	-	-	-	-	-	-	-	-

4. NOTĂRI, PROCESE, INTERDICȚII					5. OBSERVAȚII	
Tipul notării	Tip act	Nr. act / data	Emitent	Identificator entitate asociată	Imobil împrejmuit/ neîmprejmuit	Imobil contestat/ necontestat
-	-	-	-	-	Împrejmuit	





## REGISTRUL CADASTRAL AL IMOBILELOR

ANEXA Nr. 2

UAT Târgu Jiu  
Zonă cooperativizată (Co)

Sector cadastral nr. 124

1. DESCRIEREA IMOBILULUI																	
DATE TEREN												DATE CONSTRUCȚII					
Identificator teren	Adresă imobil	Număr cadastral	Nr. CF	Id.ETERRA	Suprafața măsurată	Intravilan / extra.(// E)	Nr. top.	Nr. tarla	Nr. parcelă	Categorie folosință	Suprafață parcelă	Identificator construcție	Cod grupă destinație	Suprafața construită	Nr. niveluri	Nr. CF	Constr. cu acte (DA/NU)
2367	Intravilan, Nr.193, Loc. Târgu Jiu, UAT. Târgu Jiu, Jud. Gorj	5907/2/3	15585	42855	832	I		97	62	A	832						

2. PROPRIETATEA / POSESIA													
Titularul dreptului / posesiei			Proprietar=1 / Posesor=0	Data nașterii / CUI	Domiciliu / Sediul	Cota parte	Identificator entitate asociată	Cotă parte teren UI	Mod de dobândire	Act juridic			Obs. privitoare la proprietar
Nume / Denumire	Inițiala tatălui	Prenume								Tip act	Nr. act / data	Emitent	
CHILIBAN		CONSTANTIN DANIEL	1	23.04.1976	Loc. Târgu Jiu, Jud. Gorj	1/1	2367		Convenție	act notarial	1137 / 28.10.2005	NP Claudia Elena Vladu Crevon	bun comun

3. SARCINI / DEZMEMBRĂMINTE												
Titular			Data nașterii / CUI	Domiciliu / Sediul	Tipul sarcinii sau al dezmembrămintelor dreptului de proprietate	Cota parte	Identificator entitate asociată	Act juridic			Valoare ipotecă	Tip monedă
Nume / Denumire	Inițiala tatălui	Prenume						Tip act	Nr. act / data	Emitent		
-	-	-	-	-	-	-	-	-	-	-	-	-

4. NOTĂRI, PROCESE, INTERDICȚII					5. OBSERVAȚII		
Tipul notării	Tip act	Nr. act / data	Emitent	Identificator entitate asociată	Imobil împrejmuit / neîmprejmuit	Imobil contestat / necontestat	Alte observații
-	-	-	-	-	Împrejmuit		



## REGISTRUL CADASTRAL AL IMOBILELOR

ANEXA Nr. 2

UAT Târgu Jiu  
Zonă cooperativizată (Co)


Sector cadastral nr. 124

1. DESCRIEREA IMOBILULUI																	
DATE TEREN												DATE CONSTRUCȚII					
Identificator teren	Adresă imobil	Număr cadastral	Nr. CF	Id.ETERRA	Suprafața măsurată	Intravilan / extra.(I/E)	Nr. top.	Nr. tarla	Nr. parcelă	Categorie folosință	Suprafață parcelă	Identificator construcție	Cod grupă destinație	Suprafața construită	Nr. niveluri	Nr. CF	Constr. cu acte (DA/NU)
2368	Intravilan, Loc. Târgu Jiu, UAT. Târgu Jiu, Jud. Gorj	5907/2/2	17103	42852	870	I		97	62	A	870						

2. PROPRIETATEA / POSESIA																
Titularul dreptului / posesiei			Proprietar=1 / Posesor=0	Data nașterii / CUI	Domiciliu / Sediul	Cota parte	Identificator entitate asociată	Cotă parte teren UI	Mod de dobândire	Act juridic			Obs. privitoare la proprietar			
Nume / Denumire	Inițiala tatălui	Prenume								Tip act	Nr. act / data	Emitent				
LIȚA		ION	1	06.08.1972	Loc. Rovinari, Str. FLORILOR, Bl. IE2, Sc.2, Et.4, Ap.38, Jud. Gorj	1/1	2368		Convenție	act notarial	130 / 13.01.2021	Fetica Ilona-Lavinia	bun comun			
LIȚA		GETA	1	09.04.1981	Loc. Rovinari, Str. FLORILOR, Nr.10, Bl. IE2, Sc.2, Et.4, Ap.38, Jud. Gorj											

3. SARCINI / DEZMEMBRĂMINTE																
Titular			Data nașterii / CUI	Domiciliu / Sediul	Tipul sarcinii sau al dezmembrămintelor dreptului de proprietate	Cota parte	Identificator entitate asociată	Act juridic			Valoare ipotecă	Tip monedă				
Nume / Denumire	Inițiala tatălui	Prenume						Tip act	Nr. act / data	Emitent						
-	-	-	-	-	-	-	-	-	-	-	-	-	-			

4. NOTĂRI, PROCESE, INTERDICȚII					5. OBSERVAȚII		
Tipul notării	Tip act	Nr. act / data	Emitent	Identificator entitate asociată	Imobil împrejmuit / neîmprejmuit	Imobil contestat / necontestat	Alte observații
-	-	-	-	-	Împrejmuit		



## REGISTRUL CADASTRAL AL IMOBILELOR

ANEXA Nr. 2

UAT Târgu Jiu  
Zonă cooperativizată (Co)


Sector cadastral nr. 124

1. DESCRIEREA IMOBILULUI																	
DATE TEREN												DATE CONSTRUCȚII					
Identificator teren	Adresă imobil	Număr cadastral	Nr. CF	Id.ETERRA	Suprafața măsurată	Intravilan / extra.(I/E)	Nr. top.	Nr. tarla	Nr. parcelă	Categorie folosință	Suprafața parcelă	Identificator construcție	Cod grupă destinație	Suprafața construită	Nr. niveluri	Nr. CF	Constr. cu acte (DA/NU)
2369	Intravilan, Nr.195, Loc. Târgu Jiu, UAT. Târgu Jiu, Jud. Gorj			57888	800	I		97	64	A	800						

2. PROPRIETATEA / POSESIA													
Titularul dreptului / posesiei			Proprietar=1 / Posesor=0	Data nașterii / CUI	Domiciliu / Sediul	Cota parte	Identificator entitate asociată	Cotă parte teren UI	Mod de dobândire	Act juridic			Obs. privitoare la proprietar
Nume / Denumire	Inițiala tatălui	Prenume								Tip act	Nr. act / data	Emitent	
OZON		GRIGORE	1	26.09.1987	Loc. Târgu Jiu, Str. MOTRULUI, Nr.11, Jud. Gorj	1/1	2369		Convenție	act notarial	3041 / 13.05.2019	NP PARAU CLAUDIA RADITA	
OZON		ELISABETA CAMELIA	1	23.01.1988	Loc. Târgu Jiu, Str. MOTRULUI, Nr.11, Jud. Gorj								bun comun

3. SARCINI / DEZMEMBRĂMINTE												
Titular			Data nașterii / CUI	Domiciliu / Sediul	Tipul sarcinii sau al dezmembrămintelor dreptului de proprietate	Cota parte	Identificator entitate asociată	Act juridic			Valoare ipotecă	Tip monedă
Nume / Denumire	Inițiala tatălui	Prenume						Tip act	Nr. act / data	Emitent		
-	-	-	-	-	-	-	-	-	-	-	-	-

4. NOTĂRI, PROCESE, INTERDICȚII					5. OBSERVAȚII		
Tipul notării	Tip act	Nr. act/ data	Emitent	Identificator entitate asociată	Imobil împrejmuit/ neîmprejmuit	Imobil contestat/ necontestat	Alte observații
-	-	-	-	-	Împrejmuit		



## REGISTRUL CADASTRAL AL IMOBILELOR

ANEXA Nr. 2

UAT Târgu Jiu  
Zonă cooperativizată (Co)


Sector cadastral nr. 124

1. DESCRIEREA IMOBILULUI																	
DATE TEREN												DATE CONSTRUCȚII					
Identificator teren	Adresă imobil	Număr cadastral	Nr. CF	Id.ETERRA	Suprafața măsurată	Intravilan / extra.(// E)	Nr. top.	Nr. tarla	Nr. parcelă	Categorie folosință	Suprafața parcelă	Identificator construcție	Cod grupă destinație	Suprafața construită	Nr. niveluri	Nr. CF	Constr. cu acte (DA/NU)
2370	Intravilan, Nr.195A, Loc. Târgu Jiu, UAT. Târgu Jiu, Jud. Gorj			57889	1681	I		97	64	A	1681						

2. PROPRIETATEA / POSESIA																
Titularul dreptului / posesiei			Proprietar=1 / Posesor=0	Data nașterii / CUI	Domiciliu / Sediul	Cota parte	Identificator entitate asociată	Cotă parte teren UI	Mod de dobândire	Act juridic			Obs. privitoare la proprietar			
Nume / Denumire	Inițiala tatălui	Prenume								Tip act	Nr. act / data	Emitent				
POPESCU		VICTOR	1	09.05.1952	Loc. Târgu Jiu, Str. VICTORIEI, Nr.3, Bl.3, Sc.1, Et.1, Ap.2, Jud. Gorj	1/1	2370		Convenție	act notarial	7789 / 13.12.2005	NP SILVIA BADEA	bun comun			
POPESCU		GEORGETA	1		Loc. Bucuresti Sectorul 2, Sos. COLENTINA, Nr.26, Bl.64, Sc.A2, Et.1, Ap.39, Jud. Municipiul București											

3. SARCINI / DEZMEMBRĂMINTE																
Titular			Data nașterii / CUI	Domiciliu / Sediul	Tipul sarcinii sau al dezmembrămintelor dreptului de proprietate	Cota parte	Identificator entitate asociată	Act juridic			Valoare ipotecă	Tip monedă				
Nume / Denumire	Inițiala tatălui	Prenume						Tip act	Nr. act / data	Emitent						
-	-	-	-	-	-	-	-	-	-	-	-	-	-			

4. NOTĂRI, PROCESE, INTERDICȚII										5. OBSERVAȚII						
Tipul notării	Tip act	Nr. act/ data	Emitent	Identificator entitate asociată	Imobil împrejmuit/ neîmprejmuit	Imobil contestat/ necontestat	Alte observații									
-	-	-	-	-	Neîmprejmuit											



## REGISTRUL CADASTRAL AL IMOBILELOR

ANEXA Nr. 2

UAT Târgu Jiu  
Zonă cooperativizată (Co)


Sector cadastral nr. 124

1. DESCRIEREA IMOBILULUI																	
DATE TEREN												DATE CONSTRUCȚII					
Identificator teren	Adresă imobil	Număr cadastral	Nr. CF	Id.ETERRA	Suprafața măsurată	Intravilan / extra.(I/E)	Nr. top.	Nr. tarla	Nr. parcelă	Categorie folosință	Suprafața parcelă	Identificator construcție	Cod grupă destinație	Suprafața construită	Nr. niveluri	Nr. CF	Constr. cu acte (DA/NU)
2371	Tarla: 97, Parcela: 65/1	6589/1/1	15170	41409	588	E		97	65/1	A	588	C1	CL	119	2		NU
												C2	CA	123	1		NU

2. PROPRIETATEA / POSESIA													
Titularul dreptului / posesiei			Proprietar=1 / Posesor=0	Data nașterii / CUI	Domiciliu / Sediu	Cota parte	Identificator entitate asociată	Cotă parte teren UI	Mod de dobândire	Act juridic			Obs. privitoare la proprietar
Nume / Denumire	Inițiala tatălui	Prenume								Tip act	Nr. act / data	Emitent	
POPESCU		ION	1		Loc. Bucuresti Sectorul 6, Str. VALEA LUNGA, Nr.9, Bl.144, Sc.B, Et.4, Ap.58, Jud. Municipiul București	1/1	2371		Convenție	act notarial	2447 / 08.09.2005	NP Badea Silvia	
POPESCU		SIMONA DIANA	1		Loc. Târgu Jiu, Jud. Gorj								bun comun

3. SARCINI / DEZMEMBRĂMINTE												
Titular			Data nașterii / CUI	Domiciliu / Sediu	Tipul sarcinii sau al dezmembrămintelor dreptului de proprietate	Cota parte	Identificator entitate asociată	Act juridic			Valoare ipotecă	Tip monedă
Nume / Denumire	Inițiala tatălui	Prenume						Tip act	Nr. act / data	Emitent		
-	-	-	-	-	-	-	-	-	-	-	-	-

4. NOTĂRI, PROCESE, INTERDICȚII					5. OBSERVAȚII		
Tipul notării	Tip act	Nr. act / data	Emitent	Identificator entitate asociată	Imobil împrumuit / neîmprumuit	Imobil contestat / necontestat	Alte observații
-	-	-	-	-	Împrumuit		



## REGISTRUL CADASTRAL AL IMOBILELOR

ANEXA Nr. 2

UAT Târgu Jiu  
Zonă cooperativizată (Co)


Sector cadastral nr. 124

1. DESCRIEREA IMOBILULUI																	
DATE TEREN												DATE CONSTRUCȚII					
Identificator teren	Adresă imobil	Număr cadastral	Nr. CF	Id.ETERRA	Suprafața măsurată	Intravilan / extra. (I/E)	Nr. top.	Nr. tarla	Nr. parcelă	Categorie folosință	Suprafața parcelă	Identificator construcție	Cod grupă destinație	Suprafața construită	Nr. niveluri	Nr. CF	Constr. cu acte (DA/NU)
2372	Intravilan, Str. PANDURI, Nr.197 B, Loc. Târgu Jiu, UAT. Târgu Jiu, Jud. Gorj			45379	287	I		97	65/1	CC	287	C1	CL	74	2	45379-C1	DA

2. PROPRIETATEA / POSESIA													
Titularul dreptului / posesiei			Proprietar=1 / Posesor=0	Data nașterii / CUI	Domiciliu / Sediul	Cota parte	Identificator entitate asociată	Cotă parte teren UI	Mod de dobândire	Act juridic			Obs. privitoare la proprietar
Nume / Denumire	Inițiala tatălui	Prenume								Tip act	Nr. act / data	Emitent	
PLAI		CONSTANTIN	1	13.10.1969	Loc. Valea Mare, Jud. Gorj	1/2	2372		Convenție	act notarial	157 / 12.01.2006	NP Natalia Mănoiu	bun comun
PLAI		MARIANA	1	16.08.1975	Loc. Valea Mare, Jud. Gorj	1/2	2372		Convenție	act notarial	745 / 02.04.2012	NP Manoiu Natalia	bun comun
PLAI		CONSTANTIN	1	13.10.1969	Loc. Valea Mare, Jud. Gorj								
PLAI		MARIANA	1	16.08.1975	Loc. Târgu Jiu, Str. PANDURI, Nr.197 B, Jud. Gorj	1/1	C1		Construire	act administrativ	17290 / 18.07.2016	PRIMARIA TG JIU	bun comun
PLAI		CONSTANTIN	1	13.10.1969	Loc. Târgu Jiu, Str. PANDURI, Nr.197 B, Jud. Gorj								

3. SARCINI / DEZMEMBRĂMINTE												
Titular			Data nașterii / CUI	Domiciliu / Sediul	Tipul sarcinii sau al dezmembrămintelor dreptului de proprietate	Cota parte	Identificator entitate asociată	Act juridic			Valoare ipotecă	Tip monedă
Nume / Denumire	Inițiala tatălui	Prenume						Tip act	Nr. act / data	Emitent		
-	-	-	-	-	-	-	-	-	-	-	-	-

4. NOTĂRI, PROCESE, INTERDICȚII					5. OBSERVAȚII		
Tipul notării	Tip act	Nr. act / data	Emitent	Identificator entitate asociată	Imobil împrejmuit / neîmprejmuit	Imobil contestat / necontestat	Alte observații
-	-	-	-	-	Împrejmuit		





## REGISTRUL CADASTRAL AL IMOBILELOR

ANEXA Nr. 2

UAT Târgu Jiu  
Zonă cooperativizată (Co)

Sector cadastral nr. 124

1. DESCRIEREA IMOBILULUI																	
DATE TEREN												DATE CONSTRUCȚII					
Identificator teren	Adresă imobil	Număr cadastral	Nr. CF	Id.ETERRA	Suprafața măsurată	Intravilan / extra.(// E)	Nr. top.	Nr. tarla	Nr. parcelă	Categorie folosință	Suprafața parcelă	Identificator construcție	Cod grupă destinație	Suprafața construită	Nr. niveluri	Nr. CF	Constr. cu acte (DA/NU)
2373	Intravilan, Str. PANDURI, Loc. Târgu Jiu, UAT. Târgu Jiu, Jud. Gorj			45380	284	I		97	65/1	CC	284	C1	CL	86	2	45380-C1	DA

2. PROPRIETATEA / POSESIA													
Titularul dreptului / posesiei			Proprietar=1 / Posesor=0	Data nașterii / CUI	Domiciliu / Sediul	Cota parte	Identificator entitate asociată	Cotă parte teren UI	Mod de dobândire	Act juridic			Obs. privitoare la proprietar
Nume / Denumire	Inițiala tatălui	Prenume								Tip act	Nr. act / data	Emitent	
VĂDUVA		CONSTANTIN	1	01.08.1978	Loc. Târgu Jiu, Jud. Gorj	1/2	2373		Convenție	act notarial	157 / 12.01.2006	NP Natalia Mănoiu	bun propriu
VĂDUVA		CONSTANTIN	1	01.08.1978	Loc. Târgu Jiu, Jud. Gorj	1/2	2373		Convenție	act notarial	745 / 02.04.2012	NP Manoiu Natalia	bun propriu
VĂDUVA		PETRUȚA-DANIELA	1	03.02.1987	Loc. Pocruia, Jud. Gorj	1/1	C1		Construire	act administrativ	773 / 08.11.2018	PRIMĂRIA MUN TG JIU	bun comun
VĂDUVA		CONSTANTIN	1	01.08.1978	Loc. Târgu Jiu, Str. PANDURI, Nr.197A, Jud. Gorj								

3. SARCINI / DEZMEMBRĂMINTE												
Titular			Data nașterii / CUI	Domiciliu / Sediul	Tipul sarcinii sau al dezmembrămintelor dreptului de proprietate	Cota parte	Identificator entitate asociată	Act juridic			Valoare ipotecă	Tip monedă
Nume / Denumire	Inițiala tatălui	Prenume						Tip act	Nr. act / data	Emitent		
-	-	-	-	-	-	-	-	-	-	-	-	-

4. NOTĂRI, PROCESE, INTERDICȚII					5. OBSERVAȚII		
Tipul notării	Tip act	Nr. act / data	Emitent	Identificator entitate asociată	Imobil împrejmuit / neîmprejmuit	Imobil contestat / necontestat	Alte observații
-	-	-	-	-	Împrejmuit		



## REGISTRUL CADASTRAL AL IMOBILELOR

ANEXA Nr. 2

UAT Târgu Jiu  
Zonă cooperativizată (Co)

Sector cadastral nr. 124

1. DESCRIEREA IMOBILULUI																	
DATE TEREN												DATE CONSTRUCȚII					
Identificator teren	Adresă imobil	Număr cadastral	Nr. CF	Id.ETERRA	Suprafața măsurată	Intravilan / extra.(I/E)	Nr. top.	Nr. tarla	Nr. parcelă	Categorie folosință	Suprafață parcelă	Identificator construcție	Cod grupă destinație	Suprafața construită	Nr. niveluri	Nr. CF	Constr. cu acte (DA/NU)
2374	Intravilan, Str. PANDURI, Nr.197 C, Loc. Târgu Jiu, UAT. Târgu Jiu, Jud. Gorj	6589/1/3	18219	42827	551	I		97	65/1	A	551						

2. PROPRIETATEA / POSESIA													
Titularul dreptului / posesiei			Proprietar=1 / Posesor=0	Data nașterii / CUI	Domiciliu / Sediul	Cota parte	Identificator entitate asociată	Cotă parte teren UI	Mod de dobândire	Act juridic			Obs. privitoare la proprietar
Nume / Denumire	Inițiala tatălui	Prenume								Tip act	Nr. act / data	Emitent	
BUTUCEA		VASILE MĂDĂLIN	1	01.07.1986	Loc. Târgu Jiu, Jud. Gorj	1/2	2374		Convenție	act notarial	2199 / 04.12.2014	BNP MANOIU NATALIA	bun propriu
BUTUCEA		CRISTINA	1	14.04.1967	Loc. Târgu Jiu, Jud. Gorj	1/2	2374		Convenție	act notarial	2199 / 04.12.2014	BNP MANOIU NATALIA	căsătorită cu
BUTUCEA		SOLOMON	1	13.05.1958	Loc. Turcesti, Jud. Vâlcea								bun comun

3. SARCINI / DEZMEMBRĂMINTE												
Titular			Data nașterii / CUI	Domiciliu / Sediul	Tipul sarcinii sau al dezmembrămintelor dreptului de proprietate	Cota parte	Identificator entitate asociată	Act juridic			Valoare ipotecă	Tip monedă
Nume / Denumire	Inițiala tatălui	Prenume						Tip act	Nr. act / data	Emitent		
-	-	-	-	-	-	-	-	-	-	-	-	-

4. NOTĂRI, PROCESE, INTERDICȚII					5. OBSERVAȚII		
Tipul notării	Tip act	Nr. act / data	Emitent	Identificator entitate asociată	Imobil împrejmuit / neîmprejmuit	Imobil contestat / necontestat	Alte observații
-	-	-	-	-	Împrejmuit		



## REGISTRUL CADASTRAL AL IMOBILELOR

ANEXA Nr. 2

UAT Târgu Jiu  
Zonă cooperativizată (Co)

Sector cadastral nr. 124

1. DESCRIEREA IMOBILULUI																	
DATE TEREN												DATE CONSTRUCȚII					
Identificator teren	Adresă imobil	Număr cadastral	Nr. CF	Id.ETERRA	Suprafața măsurată	Intravilan / extra.(I/E)	Nr. top.	Nr. tarla	Nr. parcelă	Categorie folosință	Suprafața parcelă	Identificator construcție	Cod grupă destinație	Suprafața construită	Nr. niveluri	Nr. CF	Constr. cu acte (DA/NU)
2375	Intravilan, Str. PANDURI, Nr.197 D, Loc. Târgu Jiu, UAT. Târgu Jiu, Jud. Gorj	6589/1/4	17855	42822	559	I		97	65/1	CC	559	C1	CL	130	2	42822-C1	DA

2. PROPRIETATEA / POSESIA													
Titularul dreptului / posesiei			Proprietar=1 / Posesor=0	Data nașterii / CUI	Domiciliu / Sediu	Cota parte	Identificator entitate asociată	Cotă parte teren UI	Mod de dobândire	Act juridic			Obs. privitoare la proprietar
Nume / Denumire	Inițiala tatălui	Prenume								Tip act	Nr. act / data	Emitent	
BUDEI		ȘTEFAN-GABRIEL	1	04.05.1985	Loc. Romanesti, Str. PANDURI, Nr.197 D, Jud. Gorj	1/1	2375, C1		Convenție	act notarial	4846 / 15.09.2020	NP Părău Claudia Rădița	bun propriu

3. SARCINI / DEZMEMBRĂMINTE												
Titular			Data nașterii / CUI	Domiciliu / Sediu	Tipul sarcinii sau al dezmembrămintelor dreptului de proprietate	Cota parte	Identificator entitate asociată	Act juridic			Valoare ipotecă	Tip monedă
Nume / Denumire	Inițiala tatălui	Prenume						Tip act	Nr. act / data	Emitent		
-	-	-	-	-	-	-	-	-	-	-	-	-

4. NOTĂRI, PROCESE, INTERDICȚII					5. OBSERVAȚII		
Tipul notării	Tip act	Nr. act / data	Emitent	Identificator entitate asociată	Imobil împrejmuit / neîmprejmuit	Imobil contestat / necontestat	Alte observații
-	-	-	-	-	Împrejmuit		



## REGISTRUL CADASTRAL AL IMOBILELOR

ANEXA Nr. 2

UAT Târgu Jiu  
Zonă cooperativizată (Co)

Sector cadastral nr. 124

1. DESCRIEREA IMOBILULUI																	
DATE TEREN												DATE CONSTRUCȚII					
Identificator teren	Adresă imobil	Număr cadastral	Nr. CF	Id.ETERRA	Suprafața măsurată	Intravilan / extra.(// E)	Nr. top.	Nr. tarla	Nr. parcelă	Categorie folosință	Suprafață parcelă	Identificator construcție	Cod grupă destinație	Suprafața construită	Nr. niveluri	Nr. CF	Constr. cu acte (DA/NU)
2376	Tarla: 97, Parcela: 65/1	6589/1/5	15042	42823	371	E		97	65/1	A	371						


2. PROPRIETATEA / POSESIA													
Titularul dreptului / posesiei			Proprietar=1 / Posesor=0	Data nașterii / CUI	Domiciliu / Sediu	Cota parte	Identificator entitate asociată	Cotă parte teren UI	Mod de dobândire	Act juridic			Obs. privitoare la proprietar
Nume / Denumire	Inițiala tatălui	Prenume								Tip act	Nr. act / data	Emitent	
BENEGUI		IONEL CRISTIAN	1		Loc. Târgu Jiu, Jud. Gorj	1/1	2376		Convenție	act notarial	2338 / 21.07.2002	NP Manoiu Natalia	bun propriu

3. SARCINI / DEZMEMBRĂMINTE													
Titular			Data nașterii / CUI	Domiciliu / Sediu	Tipul sarcinii sau al dezmembrămintelor dreptului de proprietate	Cota parte	Identificator entitate asociată	Act juridic			Valoare ipotecă	Tip monedă	
Nume / Denumire	Inițiala tatălui	Prenume						Tip act	Nr. act / data	Emitent			
-	-	-	-	-	-	-	-	-	-	-	-	-	-

4. NOTĂRI, PROCESE, INTERDICȚII					5. OBSERVAȚII		
Tipul notării	Tip act	Nr. act/ data	Emitent	Identificator entitate asociată	Imobil împrejmuit/ neîmprejmuit	Imobil contestat/ necontestat	Alte observații
-	-	-	-	-	Împrejmuit		



## REGISTRUL CADASTRAL AL IMOBILELOR

ANEXA Nr. 2

UAT Târgu Jiu  
Zonă cooperativizată (Co)


Sector cadastral nr. 124

1. DESCRIEREA IMOBILULUI																	
DATE TEREN												DATE CONSTRUCȚII					
Identificator teren	Adresă imobil	Număr cadastral	Nr. CF	Id.ETERRA	Suprafața măsurată	Intravilan / extra.(// E)	Nr. top.	Nr. tarla	Nr. parcelă	Categorie folosință	Suprafața parcelă	Identificator construcție	Cod grupă destinație	Suprafața construită	Nr. niveluri	Nr. CF	Constr. cu acte (DA/NU)
2377	Intravilan, Loc. Târgu Jiu, UAT. Târgu Jiu, Jud. Gorj	6589/2/1	14712	35424	372	I		97	65/1	A	372						

2. PROPRIETATEA / POSESIA																
Titularul dreptului / posesiei			Proprietar=1 / Posesor=0	Data nașterii / CUI	Domiciliu / Sediul	Cota parte	Identificator entitate asociată	Cotă parte teren UI	Mod de dobândire	Act juridic			Obs. privitoare la proprietar			
Nume / Denumire	Inițiala tatălui	Prenume								Tip act	Nr. act / data	Emitent				
PLAI		CONSTANTIN	1	13.10.1969	Loc. Valea Mare, Jud. Gorj	5/6	2377	Convenție	act notarial	194 / 29.01.2018	NP Manoiu Natalia	bun comun, în cotă de 1/3				
PLAI		MARIANA	1	16.08.1975	Loc. Valea Mare, Jud. Gorj											
LUPULESCU		VASILE	1	12.06.1957	Loc. Târgu Jiu, Str. Solidarității, Nr.5, Jud. Gorj											
LUPULESCU		ANA	1	09.01.1956	Loc. Târgu Jiu, Al. Solidarității, Nr.5, Jud. Gorj											
VĂDUVA		CONSTANTIN	1	01.08.1978	Loc. Tismana, Jud. Gorj											
VĂDUVA		PETRUȚA DANIELA	1	03.02.1987	Loc. Pocruia, Jud. Gorj								bun comun, în cotă de 1/6			
BUDEI		ȘTEFAN-GABRIEL	1	04.05.1985	Loc. Romanesti, Str. PANDURI, Nr.197 D, Jud. Gorj	1/6	2377	Convenție	act normativ	4846 / 15.09.2020	NP PARAU CLAUDIA RADITA	bun propriu				

3. SARCINI / DEZMEMBRĂMINTE																
Titular			Data nașterii / CUI	Domiciliu / Sediul	Tipul sarcinii sau al dezmembrămintelor dreptului de proprietate	Cota parte	Identificator entitate asociată	Act juridic			Valoare ipotecă	Tip monedă				
Nume / Denumire	Inițiala tatălui	Prenume						Tip act	Nr. act / data	Emitent						
-	-	-	-	-	-	-	-	-	-	-	-	-				

4. NOTĂRI, PROCESE, INTERDICȚII					5. OBSERVAȚII		
Tipul notării	Tip act	Nr. act / data	Emitent	Identificator entitate asociată	Imobil împrejmuit / neîmprejmuit	Imobil contestat / necontestat	Alte observații
-	-	-	-	-	Împrejmuit		



## REGISTRUL CADASTRAL AL IMOBILELOR

ANEXA Nr. 2

UAT Târgu Jiu  
Zonă cooperativizată (Co)

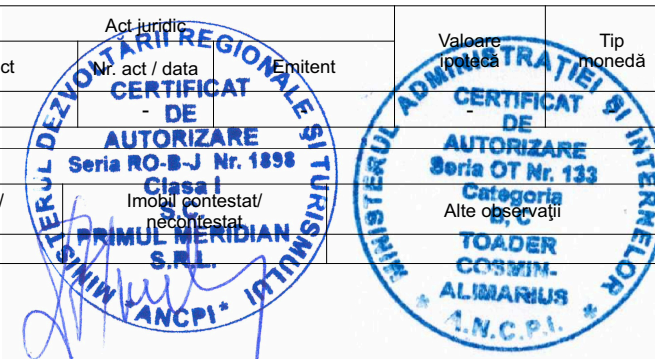
Sector cadastral nr. 124

1. DESCRIEREA IMOBILULUI																	
DATE TEREN												DATE CONSTRUCȚII					
Identificator teren	Adresă imobil	Număr cadastral	Nr. CF	Id.ETERRA	Suprafața măsurată	Intravilan / extra. (I/E)	Nr. top.	Nr. tarla	Nr. parcelă	Categorie folosință	Suprafața parcelă	Identificator construcție	Cod grupă destinație	Suprafața construită	Nr. niveluri	Nr. CF	Constr. cu acte (DA/NU)
2378	Intravilan, Loc. Târgu Jiu, UAT. Târgu Jiu, Jud. Gorj	7912/1/4	20825	42989	324	I		97	66	A	324						

2. PROPRIETATEA / POSESIA																
Titularul dreptului / posesiei			Proprietar=1 / Posesor=0	Data nașterii / CUI	Domiciliu / Sediul	Cota parte	Identificator entitate asociată	Cotă parte teren UI	Mod de dobândire	Act juridic			Obs. privitoare la proprietar			
Nume / Denumire	Inițiala tatălui	Prenume								Tip act	Nr. act / data	Emitent				
VÎLCEANU		ION	1	02.11.1969	Loc. Târgu Jiu, Str. Agriculturi, Nr.5, Et.1, Ap.4, Jud. Gorj	1/3	2378		Convenție	act notarial	Contract de vânzare cumparare aut nr.3102 / 19.09.2007	NP Răceanu Ion	bun comun			
VÎLCEANU		ELENA	1	21.05.1964	Loc. Târgu Jiu, Str. Agriculturi, Nr.5, Bl.5, Et.1, Ap.4, Jud. Gorj											
POPESCU		ION	1	31.10.1974	Loc. Târgu Jiu, Jud. Gorj	1/3	2378		Convenție	act notarial	Contract de vânzare cumparare aut nr.1504 / 29.04.2014	BNP Merisescu Anica	bun comun			
POPESCU		SIMONA DIANA	1	27.08.1976	Loc. Târgu Jiu, Jud. Gorj											
SMĂRĂNDOIU		ION	1	17.11.1983	Loc. Rovinari, Str. MUNCII, Bl.H4, Sc.1, Et.3, Ap.15, Jud. Gorj	1/3	2378		Convenție	act notarial	Contract de vânzare cumparare aut nr.1689 / 11.03.2020	NP IONAȘCU TITU	bun comun			
SMĂRĂNDOIU		IOANA DIANA	1	05.07.1990	Loc. Capreni, Nr.46, Jud. Gorj											

3. SARCINI / DEZMEMBRĂMINTE																
Titular			Data nașterii / CUI	Domiciliu / Sediul	Tipul sarcinii sau al dezmembrămintelor dreptului de proprietate	Cota parte	Identificator entitate asociată	Act juridic			Valoare ipotecă	Tip monedă				
Nume / Denumire	Inițiala tatălui	Prenume						Tip act	Nr. act / data	Emitent						
-	-	-	-	-	-	-	-	-	-	-	-	-				

4. NOTĂRI, PROCESE, INTERDICȚII					5. OBSERVAȚII		
Tipul notării	Tip act	Nr. act/data	Emitent	Identificator entitate asociată	Imobil împrejmuit/ neîmprejmuit	Imobil contestat/ necontestat	Alte observații
-	-	-	-	-	Împrejmuit		





## REGISTRUL CADASTRAL AL IMOBILELOR

ANEXA Nr. 2

UAT Târgu Jiu  
Zonă cooperativizată (Co)

Sector cadastral nr. 124

1. DESCRIEREA IMOBILULUI																	
DATE TEREN												DATE CONSTRUCȚII					
Identificator teren	Adresă imobil	Număr cadastral	Nr. CF	Id.ETERRA	Suprafața măsurată	Intravilan / extra.(// E)	Nr. top.	Nr. tarla	Nr. parcelă	Categorie folosință	Suprafața parcelă	Identificator construcție	Cod grupă destinație	Suprafața construită	Nr. niveluri	Nr. CF	Constr. cu acte (DA/NU)
2379	Intravilan, Str. PANDURI, Nr.199, Loc. Târgu Jiu, UAT. Târgu Jiu, Jud. Gorj	7912/2	20425	38208	579	I		97	66	CC	579	C1	CL	114	2	38208-C1	DA

2. PROPRIETATEA / POSESIA													
Titularul dreptului / posesiei			Proprietar=1 / Posesor=0	Data nașterii / CUI	Domiciliu / Sediu	Cota parte	Identificator entitate asociată	Cotă parte teren UI	Mod de dobândire	Act juridic			Obs. privitoare la proprietar
Nume / Denumire	Inițiala tatălui	Prenume								Tip act	Nr. act / data	Emitent	
BUICĂ		CONSTANTIN	1	06.05.1971	Loc. Târgu Jiu, Nr.493, Jud. Gorj	1/1	2379		Convenție	act notarial	2637 / 16.08.2007	BNP RĂCEANU ION	bun comun
BUICĂ		GEORGETA	1	15.10.1972	Loc. Runcu, Nr.493, Jud. Gorj								
BUICĂ		GEORGETA	1	15.10.1972	Loc. Târgu Jiu, Str. PANDURI, Nr.199, Jud. Gorj	1/1	C1		Construire	act administrativ	50095 / 14.11.2019	Primaria Mun. Tg Jiu	bun comun
BUICĂ		CONSTANTIN	1	06.05.1971	Loc. Târgu Jiu, Nr.493, Jud. Gorj								

3. SARCINI / DEZMEMBRĂMINTE												
Titular			Data nașterii / CUI	Domiciliu / Sediu	Tipul sarcinii sau al dezmembrămintelor dreptului de proprietate	Cota parte	Identificator entitate asociată	Act juridic			Valoare ipotecă	Tip monedă
Nume / Denumire	Inițiala tatălui	Prenume						Tip act	Nr. act / data	Emitent		
-	-	-	-	-	-	-	-	-	-	-	-	-

4. NOTĂRI, PROCESE, INTERDICȚII					5. OBSERVAȚII		
Tipul notării	Tip act	Nr. act/ data	Emitent	Identificator entitate asociată	Imobil împrejmuit/ neîmprejmuit	Imobil contestat/ necontestat	Alte observații
-	-	-	-	-	Împrejmuit		



## REGISTRUL CADASTRAL AL IMOBILELOR

ANEXA Nr. 2

UAT Târgu Jiu  
Zonă cooperativizată (Co)

Sector cadastral nr. 124

1. DESCRIEREA IMOBILULUI																	
DATE TEREN												DATE CONSTRUCȚII					
Identificator teren	Adresă imobil	Număr cadastral	Nr. CF	Id.ETERRA	Suprafața măsurată	Intravilan / extra.(// E)	Nr. top.	Nr. tarla	Nr. parcelă	Categorie folosință	Suprafața parcelă	Identificator construcție	Cod grupă destinație	Suprafața construită	Nr. niveluri	Nr. CF	Constr. cu acte (DA/NU)
2380	Intravilan, Loc. Târgu Jiu, UAT. Târgu Jiu, Jud. Gorj				11	I		97	66/1	CC	11	C1	CIE	11	1		NU

2. PROPRIETATEA / POSESIA													
Titularul dreptului / posesiei			Proprietar=1 / Posesor=0	Data nașterii / CUI	Domiciliu / Sediul	Cota parte	Identificator entitate asociată	Cotă parte teren UI	Mod de dobândire	Act juridic			Obs. privitoare la proprietar
Nume / Denumire	Inițiala tatălui	Prenume								Tip act	Nr. act / data	Emitent	
MUNICIPIUL TARGU JIU			1	4956065	Loc. Târgu Jiu, Str. CONSTANTIN BRANCUSI, Nr.19, Jud. Gorj	1/1	2380		Lege	act normativ	Legea nr.7 / 24.06.1996	Parlamentul Romaniei	PROPRIETAR NEIDENTIFICAT

3. SARCINI / DEZMEMBRĂMINTE												
Titular			Data nașterii / CUI	Domiciliu / Sediul	Tipul sarcinii sau al dezmembrămintelor dreptului de proprietate	Cota parte	Identificator entitate asociată	Act juridic			Valoare ipotecă	Tip monedă
Nume / Denumire	Inițiala tatălui	Prenume						Tip act	Nr. act / data	Emitent		
-	-	-	-	-	-	-	-	-	-	-	-	-

4. NOTĂRI, PROCESE, INTERDICȚII					5. OBSERVAȚII		
Tipul notării	Tip act	Nr. act/ data	Emitent	Identificator entitate asociată	Imobil împrejmuit/ neîmprejmuit	Imobil contestat/ necontestat	Alte observații
-	-	-	-	-	Neîmprejmuit		Teren pe care este amplasat St 11 'LEA 110 kV la teren



## REGISTRUL CADASTRAL AL IMOBILELOR

ANEXA Nr. 2

UAT Târgu Jiu  
Zonă cooperativizată (Co)

Sector cadastral nr. 124

1. DESCRIEREA IMOBILULUI																	
DATE TEREN												DATE CONSTRUCȚII					
Identificator teren	Adresă imobil	Număr cadastral	Nr. CF	Id.ETERRA	Suprafața măsurată	Intravilan / extra.(// E)	Nr. top.	Nr. tarla	Nr. parcelă	Categorie folosință	Suprafață parcelă	Identificator construcție	Cod grupă destinație	Suprafața construită	Nr. niveluri	Nr. CF	Constr. cu acte (DA/NU)
2381	Tarla: 97, Parcela: 66	7912/1/3	20824	42889	708	E		97	66	A	708						


2. PROPRIETATEA / POSESIA																
Titularul dreptului / posesiei			Proprietar=1 / Posesor=0	Data nașterii / CUI	Domiciliu / Sediul	Cota parte	Identificator entitate asociată	Cotă parte teren UI	Mod de dobândire	Act juridic			Obs. privitoare la proprietar			
Nume / Denumire	Inițiala tatălui	Prenume								Tip act	Nr. act / data	Emitent				
POPESCU		ION	1	31.10.1974	Loc. Târgu Jiu, Jud. Gorj	1/1	2381		Convenție	act notarial	1504 / 29.04.2014	BNP Merisescu Anica				
POPESCU		SIMONA DIANA	1	27.08.1976	Loc. Târgu Jiu, Jud. Gorj								bun comun			

3. SARCINI / DEZMEMBRĂMINTE													
Titular			Data nașterii / CUI	Domiciliu / Sediul	Tipul sarcinii sau al dezmembrămintelor dreptului de proprietate	Cota parte	Identificator entitate asociată	Act juridic			Valoare ipotecă	Tip monedă	
Nume / Denumire	Inițiala tatălui	Prenume						Tip act	Nr. act / data	Emitent			
-	-	-	-	-	-	-	-	-	-	-	-	-	-

4. NOTĂRI, PROCESE, INTERDICȚII					5. OBSERVAȚII		
Tipul notării	Tip act	Nr. act/ data	Emitent	Identificator entitate asociată	Imobil împrejmuit/ neîmprejmuit	Imobil contestat/ necontestat	Alte observații
-	-	-	-	-	Împrejmuit		



## REGISTRUL CADASTRAL AL IMOBILELOR

ANEXA Nr. 2

UAT Târgu Jiu  
Zonă cooperativizată (Co)

Sector cadastral nr. 124

1. DESCRIEREA IMOBILULUI																	
DATE TEREN												DATE CONSTRUCȚII					
Identificator teren	Adresă imobil	Număr cadastral	Nr. CF	Id.ETERRA	Suprafața măsurată	Intravilan / extra.(I/E)	Nr. top.	Nr. tarla	Nr. parcelă	Categorie folosință	Suprafața parcelă	Identificator construcție	Cod grupă destinație	Suprafața construită	Nr. niveluri	Nr. CF	Constr. cu acte (DA/NU)
2382	Intravilan, Loc. Târgu Jiu, UAT. Târgu Jiu, Jud. Gorj	7912/1/2	20823	42990	762	I		97	66	A	762						

2. PROPRIETATEA / POSESIA																
Titularul dreptului / posesiei			Proprietar=1 / Posesor=0	Data nașterii / CUI	Domiciliu / Sediul	Cota parte	Identificator entitate asociată	Cotă parte teren UI	Mod de dobândire	Act juridic			Obs. privitoare la proprietar			
Nume / Denumire	Inițiala tatălui	Prenume								Tip act	Nr. act / data	Emitent				
SMĂRĂNDIOIU		ION	1	17.11.1983	Loc. Rovinari, Str. MUNCII, Bl.H4, Sc.1, Et.3, Ap.15, Jud. Gorj	1/1	2382		Convenție	act notarial	1689/2020 / 11.03.2020	IONASCU TITU				
SMĂRĂNDIOIU		IOANA DIANA	1	05.07.1990	Loc. Capreni, Nr.46, Jud. Gorj								bun comun			

3. SARCINI / DEZMEMBRĂMINTE																
Titular			Data nașterii / CUI	Domiciliu / Sediul	Tipul sarcinii sau al dezmembrămintelor dreptului de proprietate	Cota parte	Identificator entitate asociată	Act juridic			Valoare ipotecă	Tip monedă				
Nume / Denumire	Inițiala tatălui	Prenume						Tip act	Nr. act / data	Emitent						
-	-	-	-	-	-	-	-	-	-	-	-	-	-			

4. NOTĂRI, PROCESE, INTERDICȚII					5. OBSERVAȚII		
Tipul notării	Tip act	Nr. act / data	Emitent	Identificator entitate asociată	Imobil împrejmuit / neîmprejmuit	Imobil contestat / necontestat	Alte observații
-	-	-	-	-	Împrejmuit		



## REGISTRUL CADASTRAL AL IMOBILELOR

ANEXA Nr. 2

UAT Târgu Jiu  
Zonă cooperativizată (Co)


Sector cadastral nr. 124

1. DESCRIEREA IMOBILULUI																	
DATE TEREN												DATE CONSTRUCȚII					
Identificator teren	Adresă imobil	Număr cadastral	Nr. CF	Id.ETERRA	Suprafața măsurată	Intravilan / extra.(I/E)	Nr. top.	Nr. tarla	Nr. parcelă	Categorie folosință	Suprafață parcelă	Identificator construcție	Cod grupă destinație	Suprafața construită	Nr. niveluri	Nr. CF	Constr. cu acte (DA/NU)
2383	Intravilan, Loc. Târgu Jiu, UAT. Târgu Jiu, Jud. Gorj			57886	732	I		97	66	A	732	C1	CL	35	1		NU

2. PROPRIETATEA / POSESIA																
Titularul dreptului / posesiei			Proprietar=1 / Posesor=0	Data nașterii / CUI	Domiciliu / Sediu	Cota parte	Identificator entitate asociată	Cotă parte teren UI	Mod de dobândire	Act juridic			Obs. privitoare la proprietar			
Nume / Denumire	Inițiala tatălui	Prenume								Tip act	Nr. act / data	Emitent				
VÎLCEANU		ION	1	02.11.1969	Loc. Târgu Jiu, Str. Agriculturi, Nr.5, Bl.5, Sc.4, Et.1, Ap.4, Jud. Gorj	1/1	2383		Convenție	act notarial	Contract de vânzare-cumpărare nr.3102 / 19.09.2007	NP Răceanu Ion				
VÎLCEANU		ELENA	1	21.05.1964	Loc. Târgu Jiu, Str. AGRICULTURII, Nr.5, Bl.5, Sc.5, Et.1, Ap.4, Jud. Gorj								bun comun			

3. SARCINI / DEZMEMBRĂMINTE																
Titular			Data nașterii / CUI	Domiciliu / Sediu	Tipul sarcinii sau al dezmembrămintelor dreptului de proprietate	Cota parte	Identificator entitate asociată	Act juridic			Valoare ipotecă	Tip monedă				
Nume / Denumire	Inițiala tatălui	Prenume						Tip act	Nr. act / data	Emitent						
-	-	-	-	-	-	-	-	-	-	-	-	-	-			

4. NOTĂRI, PROCESE, INTERDICȚII					5. OBSERVAȚII		
Tipul notării	Tip act	Nr. act/ data	Emitent	Identificator entitate asociată	Imobil împrejmuit/ neîmprejmuit	Imobil contestat/ necontestat	Alte observații
-	-	-	-	-	Împrejmuit		



## REGISTRUL CADASTRAL AL IMOBILELOR

ANEXA Nr. 2

UAT Târgu Jiu  
Zonă cooperativizată (Co)

Sector cadastral nr. 124

1. DESCRIEREA IMOBILULUI																	
DATE TEREN												DATE CONSTRUCȚII					
Identificator teren	Adresă imobil	Număr cadastral	Nr. CF	Id.ETERRA	Suprafața măsurată	Intravilan / extra.(I/E)	Nr. top.	Nr. tarla	Nr. parcelă	Categorie folosință	Suprafața parcelă	Identificator construcție	Cod grupă destinație	Suprafața construită	Nr. niveluri	Nr. CF	Constr. cu acte (DA/NU)
2384	Tarla: 97, Parcela: 65/1/1				1	E		97	65/1/1	CC	1	C1	CIE	1	1		NU

2. PROPRIETATEA / POSESIA													
Titularul dreptului / posesiei			Proprietar=1 / Posesor=0	Data nașterii / CUI	Domiciliu / Sediu	Cota parte	Identificator entitate asociată	Cotă parte teren UI	Mod de dobândire	Act juridic			Obs. privitoare la proprietar
Nume / Denumire	Inițiala tatălui	Prenume								Tip act	Nr. act / data	Emitent	
MUNICIPIUL TARGU JIU			1	4956065	Loc. Târgu Jiu, Str. CONSTANTIN BRANCUSI, Nr.19, Jud. Gorj	1/1	2384		Lege	act normativ	Legea nr.7 / 24.06.1996	Parlamentul Romaniei	PROPRIETAR NEIDENTIFICAT

3. SARCINI / DEZMEMBRĂMINTE												
Titular			Data nașterii / CUI	Domiciliu / Sediu	Tipul sarcinii sau al dezmembrămintelor dreptului de proprietate	Cota parte	Identificator entitate asociată	Act juridic			Valoare ipotecă	Tip monedă
Nume / Denumire	Inițiala tatălui	Prenume						Tip act	Nr. act / data	Emitent		
-	-	-	-	-	-	-	-	-	-	-	-	-

4. NOTĂRI, PROCESE, INTERDICȚII					5. OBSERVAȚII		
Tipul notării	Tip act	Nr. act / data	Emitent	Identificator entitate asociată	Imobil împrejmuit / neîmprejmuit	Imobil contestat / necontestat	Alte observații
-	-	-	-	-	Neîmprejmuit		Teren cu stalp LEA





## REGISTRUL CADASTRAL AL IMOBILELOR

ANEXA Nr. 2

UAT Târgu Jiu  
Zonă cooperativizată (Co)


Sector cadastral nr. 124

1. DESCRIEREA IMOBILULUI																	
DATE TEREN												DATE CONSTRUCȚII					
Identificator teren	Adresă imobil	Număr cadastral	Nr. CF	Id.ETERRA	Suprafața măsurată	Intravilan / extra. (I/E)	Nr. top.	Nr. tarla	Nr. parcelă	Categorie folosință	Suprafață parcelă	Identificator construcție	Cod grupă destinație	Suprafața construită	Nr. niveluri	Nr. CF	Constr. cu acte (DA/NU)
2385	Tarla: 97, Parcela: 66			57887	313	E		97	66	A	313						

2. PROPRIETATEA / POSESIA																
Titularul dreptului / posesiei			Proprietar=1 / Posesor=0	Data nașterii / CUI	Domiciliu / Sediul	Cota parte	Identificator entitate asociată	Cotă parte teren UI	Mod de dobândire	Act juridic			Obs. privitoare la proprietar			
Nume / Denumire	Inițiala tatălui	Prenume								Tip act	Nr. act / data	Emitent				
VÎLCEANU		ION	1	02.11.1969	Loc. Târgu Jiu, Str. Agriculturi, Nr.5, Bl.5, Sc.4, Et.1, Ap.4, Jud. Gorj	1/1	2385		Convenție	act notarial	Contract de vânzare-cumpărare nr.3102 / 19.09.2007	NP Răceanu Ion				
VÎLCEANU		ELENA	1	21.05.1964	Loc. Târgu Jiu, Str. AGRICULTURII, Nr.5, Bl.5, Sc.5, Et.1, Ap.4, Jud. Gorj								bun comun			
SC HIDROELECTRICA SA BUCURESTI-SUCURALA HIDROCENTRALE TG JIU			1	13368994	Loc. Bucuresti Sectorul 2, Jud. Municipiul București	1/1	2385		Convenție	act normativ	6457 / 15.05.2001	MINISTERUL INDUSTRIEI SI RESURSELOR	, bun propriu			

3. SARCINI / DEZMEMBRĂMINTE																
Titular			Data nașterii / CUI	Domiciliu / Sediul	Tipul sarcinii sau al dezmembrămintelor dreptului de proprietate	Cota parte	Identificator entitate asociată	Act juridic			Valoare ipotecă	Tip monedă				
Nume / Denumire	Inițiala tatălui	Prenume						Tip act	Nr. act / data	Emitent						
-	-	-	-	-	-	-	-	-	-	-	-	-	-			

4. NOTĂRI, PROCESE, INTERDICȚII					5. OBSERVAȚII		
Tipul notării	Tip act	Nr. act/ data	Emitent	Identificator entitate asociată	Imobil împrejmuit/ neîmprejmuit	Imobil contestat/ necontestat	Alte observații
Se noteaza suprapunerea reala a doua acte de proprietate asupra imobilului A1: 6457/15.05.2001, prin care sa intabulat dreptul de proprietate in favoarea SC HIDROELECTRICA SA in CF 44893 prin incheierea nr.12295/22.05.2007 si Contract de vânzare-cumpărare nr.3102/19.09.2007 prin care sa intabulat dreptul de proprietate in favoarea VÎLCEANU ION și VÎLCEANU ELENA in CF 57887 prin incheierea nr.37009/05.06.2019	act normativ	Legea nr.7 / 24.06.1996	Parlamentul Romaniei	2385	Împrejmuit		



## REGISTRUL CADASTRAL AL IMOBILELOR

ANEXA Nr. 2

UAT Târgu Jiu  
Zonă cooperativizată (Co)

Sector cadastral nr. 124

1. DESCRIEREA IMOBILULUI																		
DATE TEREN												DATE CONSTRUCȚII						
Identificator teren	Adresă imobil		Număr cadastral	Nr. CF	Id.ETERRA	Suprafața măsurată	Intravilan / extra.(// E)	Nr. top.	Nr. tarla	Nr. parcelă	Categorie folosință	Suprafața parcelă	Identificator construcție	Cod grupă destinație	Suprafața construită	Nr. niveluri	Nr. CF	Constr. cu acte (DA/NU)
2386	Tarla: 97, Parcela: 65/1		6589/2/2	15043	42888	58	E		97	65/1	A	58						


2. PROPRIETATEA / POESIA													
Titularul dreptului / posesiei			Proprietar=1 / Posesor=0	Data nașterii / CUI	Domiciliu / Sediu	Cota parte	Identificator entitate asociată	Cotă parte teren UI	Mod de dobândire	Act juridic			Obs. privitoare la proprietar
Nume / Denumire	Inițiala tatălui	Prenume								Tip act	Nr. act / data	Emitent	
BENEGUI		IONEL CRISTIAN	1		Loc. Târgu Jiu, Jud. Gorj	1/1	2386		Convenție	act notarial	2338 / 21.07.2005	NP Natalia Mănoiu	necăsătorit, bun propriu

3. SARCINI / DEZMEMBRĂMINTE													
Titular			Data nașterii / CUI	Domiciliu / Sediu	Tipul sarcinii sau al dezmembrămintelor dreptului de proprietate	Cota parte	Identificator entitate asociată	Act juridic			Valoare ipotecă	Tip monedă	
Nume / Denumire	Inițiala tatălui	Prenume						Tip act	Nr. act / data	Emitent			
-	-	-	-	-	-	-	-	-	-	-	-	-	-

4. NOTĂRI, PROCESE, INTERDICȚII					5. OBSERVAȚII		
Tipul notării	Tip act	Nr. act/ data	Emitent	Identificator entitate asociată	Imobil împrejmuit/ neîmprejmuit	Imobil contestat/ necontestat	Alte observații
-	-	-	-	-	Împrejmuit		



## REGISTRUL CADASTRAL AL IMOBILELOR

ANEXA Nr. 2

UAT Târgu Jiu  
Zonă cooperativizată (Co)

Sector cadastral nr. 124

1. DESCRIEREA IMOBILULUI																	
DATE TEREN												DATE CONSTRUCȚII					
Identificator teren	Adresă imobil	Număr cadastral	Nr. CF	Id.ETERRA	Suprafața măsurată	Intravilan / extra.(I/E)	Nr. top.	Nr. tarla	Nr. parcelă	Categorie folosință	Suprafața parcelă	Identificator construcție	Cod grupă destinație	Suprafața construită	Nr. niveluri	Nr. CF	Constr. cu acte (DA/NU)
2387	Tarla: 97, Parcela: 67			61807	2342	E		97	67	A	2342						

2. PROPRIETATEA / POESIA													
Titularul dreptului / posesiei			Proprietar=1 / Posesor=0	Data nașterii / CUI	Domiciliu / Sediu	Cota parte	Identificator entitate asociată	Cotă parte teren UI	Mod de dobândire	Act juridic			Obs. privitoare la proprietar
Nume / Denumire	Inițiala tatălui	Prenume								Tip act	Nr. act / data	Emitent	
UNGUREANU		LUCREȚIA	1	09.05.1939	Loc. Târgu Jiu, Jud. Gorj	1/4	2387		Sucesiune	act notarial	Certificat de mostemotor nr.70 / 12.04.2018	NP Părău Claudia Rădița	bun propriu
UNGUREANU		ANCA-MARILENA	1	11.02.1965	Loc. Târgu Jiu, Jud. Gorj	3/4	2387		Sucesiune	act notarial	Certificat de mostemotor nr.70 / 12.04.2018	NP Părău Claudia Rădița	bun propriu

3. SARCINI / DEZMEMBRĂMINTE												
Titular			Data nașterii / CUI	Domiciliu / Sediu	Tipul sarcinii sau al dezmembrămintelor dreptului de proprietate	Cota parte	Identificator entitate asociată	Act juridic			Valoare ipotecă	Tip monedă
Nume / Denumire	Inițiala tatălui	Prenume						Tip act	Nr. act / data	Emitent		
-	-	-	-	-	-	-	-	-	-	-	-	-

4. NOTĂRI, PROCESE, INTERDICȚII					5. OBSERVAȚII		
Tipul notării	Tip act	Nr. act/ data	Emitent	Identificator entitate asociată	Imobil împrejmuit/ neîmprejmuit	Imobil contestat/ necontestat	Alte observații
-	-	-	-	-	Neîmprejmuit		



## REGISTRUL CADASTRAL AL IMOBILELOR

ANEXA Nr. 2

UAT Târgu Jiu  
Zonă cooperativizată (Co)

Sector cadastral nr. 124

1. DESCRIEREA IMOBILULUI																	
DATE TEREN												DATE CONSTRUCȚII					
Identificator teren	Adresă imobil	Număr cadastral	Nr. CF	Id.ETERRA	Suprafața măsurată	Intravilan / extra.(// E)	Nr. top.	Nr. tarla	Nr. parcelă	Categorie folosință	Suprafața parcelă	Identificator construcție	Cod grupă destinație	Suprafața construită	Nr. niveluri	Nr. CF	Constr. cu acte (DA/NU)
2388	Intravilan, Loc. Târgu Jiu, UAT. Târgu Jiu, Jud. Gorj				1873	I		97	67/1	A	1873						

2. PROPRIETATEA / POSESIA													
Titularul dreptului / posesiei			Proprietar=1 / Posesor=0	Data nașterii / CUI	Domiciliu / Sediul	Cota parte	Identificator entitate asociată	Cotă parte teren UI	Mod de dobândire	Act juridic			Obs. privitoare la proprietar
Nume / Denumire	Inițiala tatălui	Prenume								Tip act	Nr. act / data	Emitent	
MUNICIPIUL TARGU JIU			1	4956065	Loc. Târgu Jiu, Str. CONSTANTIN BRANCUSI, Nr.19, Jud. Gorj	1/1	2388		Lege	act normativ	Legea nr.7 / 24.06.1996	Parlamentul Romaniei	PROPRIETAR NEIDENTIFICAT

3. SARCINI / DEZMEMBRĂMINTE												
Titular			Data nașterii / CUI	Domiciliu / Sediul	Tipul sarcinii sau al dezmembrămintelor dreptului de proprietate	Cota parte	Identificator entitate asociată	Act juridic			Valoare ipotecă	Tip monedă
Nume / Denumire	Inițiala tatălui	Prenume						Tip act	Nr. act / data	Emitent		
-	-	-	-	-	-	-	-	-	-	-	-	-

4. NOTĂRI, PROCESE, INTERDICȚII					5. OBSERVAȚII		
Tipul notării	Tip act	Nr. act/ data	Emitent	Identificator entitate asociată	Imobil împrejmuit/ neîmprejmuit	Imobil contestat/ necontestat	Alte observații
-	-	-	-	-	Împrejmuit		



## REGISTRUL CADASTRAL AL IMOBILELOR

ANEXA Nr. 2

UAT Târgu Jiu  
Zonă cooperativizată (Co)


Sector cadastral nr. 124

1. DESCRIEREA IMOBILULUI																	
DATE TEREN												DATE CONSTRUCȚII					
Identificator teren	Adresă imobil	Număr cadastral	Nr. CF	Id.ETERRA	Suprafața măsurată	Intravilan / extra.(I/E)	Nr. top.	Nr. tarla	Nr. parcelă	Categorie folosință	Suprafață parcelă	Identificator construcție	Cod grupă destinație	Suprafața construită	Nr. niveluri	Nr. CF	Constr. cu acte (DA/NU)
2389	Intravilan, Str. PANDURI, Nr.203, Loc. Târgu Jiu, UAT. Târgu Jiu, Jud. Gorj	8362/2	25766	41077	410	I		97	68	CC	410	C1	CL	135	2	41077-C1	DA
												C2	CA	6	1	41077-C2	DA

2. PROPRIETATEA / POSESIA													
Titularul dreptului / posesiei			Proprietar=1 / Posesor=0	Data nașterii / CUI	Domiciliu / Sediul	Cota parte	Identificator entitate asociată	Cotă parte teren UI	Mod de dobândire	Act juridic			Obs. privitoare la proprietar
Nume / Denumire	Inițiala tatălui	Prenume								Tip act	Nr. act / data	Emitent	
BREBENEL		CAIN	1	07.09.1987	Loc. Bengesti, Nr.90, Jud. Gorj	1/2	2389, C1, C2		Convenție	act notarial	984 / 11.06.2018	NP Deaconu Claudia-Georgiana	bun propriu
MICLESCU		CODRUȚA	1	20.11.1986	Loc. Bengesti, Nr.90, Jud. Gorj	1/2	2389, C1, C2		Convenție	act notarial	984 / 11.06.2018	NP Deaconu Claudia-Georgiana	bun propriu

3. SARCINI / DEZMEMBRĂMINTE												
Titular			Data nașterii / CUI	Domiciliu / Sediul	Tipul sarcinii sau al dezmembrămintelor dreptului de proprietate	Cota parte	Identificator entitate asociată	Act juridic			Valoare ipotecă	Tip monedă
Nume / Denumire	Inițiala tatălui	Prenume						Tip act	Nr. act / data	Emitent		
-	-	-	-	-	-	-	-	-	-	-	-	-

4. NOTĂRI, PROCESE, INTERDICȚII					5. OBSERVAȚII		
Tipul notării	Tip act	Nr. act / data	Emitent	Identificator entitate asociată	Imobil împrejmuit / neîmprejmuit	Imobil contestat / necontestat	Alte observații
-	-	-	-	-	Împrejmuit		



## REGISTRUL CADASTRAL AL IMOBILELOR

ANEXA Nr. 2

UAT Târgu Jiu  
Zonă cooperativizată (Co)

Sector cadastral nr. 124

1. DESCRIEREA IMOBILULUI																	
DATE TEREN												DATE CONSTRUCȚII					
Identificator teren	Adresă imobil	Număr cadastral	Nr. CF	Id.ETERRA	Suprafața măsurată	Intravilan / extra.(I/E)	Nr. top.	Nr. tarla	Nr. parcelă	Categorie folosință	Suprafață parcelă	Identificator construcție	Cod grupă destinație	Suprafața construită	Nr. niveluri	Nr. CF	Constr. cu acte (DA/NU)
2390	Intravilan, Nr.203A, Loc. Târgu Jiu, UAT. Târgu Jiu, Jud. Gorj	8362/3	25767	41074	412	I		97	68	A	412						

2. PROPRIETATEA / POSESIA													
Titularul dreptului / posesiei			Proprietar=1 / Posesor=0	Data nașterii / CUI	Domiciliu / Sediul	Cota parte	Identificator entitate asociată	Cotă parte teren UI	Mod de dobândire	Act juridic			Obs. privitoare la proprietar
Nume / Denumire	Inițiala tatălui	Prenume								Tip act	Nr. act / data	Emitent	
BREBENEL		CAIN	1	07.09.1987	Loc. Bengesti, Nr.90, Jud. Gorj	1/2	2390		Convenție	act notarial	984 / 11.06.2018	NP Deaconu Claudia-Georgiana	bun propriu
MICLESCU		CODRUȚA	1	20.11.1986	Loc. Bengesti, Nr.90, Jud. Gorj	1/2	2390		Convenție	act notarial	984 / 11.06.2018	NP Deaconu Claudia-Georgiana	bun propriu

3. SARCINI / DEZMEMBRĂMINTE												
Titular			Data nașterii / CUI	Domiciliu / Sediul	Tipul sarcinii sau al dezmembrămintelor dreptului de proprietate	Cota parte	Identificator entitate asociată	Act juridic			Valoare ipotecă	Tip monedă
Nume / Denumire	Inițiala tatălui	Prenume						Tip act	Nr. act / data	Emitent		
-	-	-	-	-	-	-	-	-	-	-	-	-

4. NOTĂRI, PROCESE, INTERDICȚII					5. OBSERVAȚII		
Tipul notării	Tip act	Nr. act/ data	Emitent	Identificator entitate asociată	Imobil împrejmuit/ neîmprejmuit	Imobil contestat/ necontestat	Alte observații
-	-	-	-	-	Împrejmuit		





## REGISTRUL CADASTRAL AL IMOBILELOR

ANEXA Nr. 2

UAT Târgu Jiu  
Zonă cooperativizată (Co)

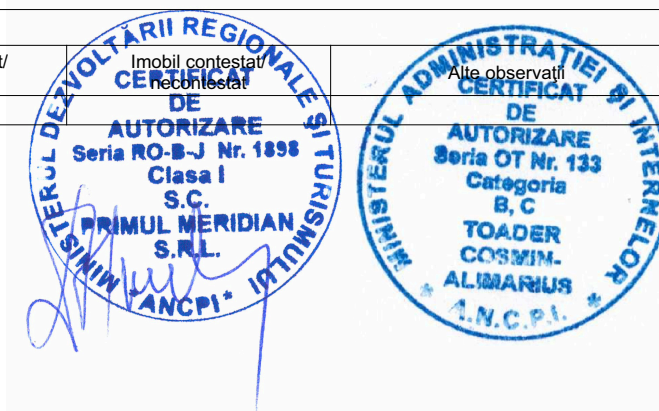
Sector cadastral nr. 124

1. DESCRIEREA IMOBILULUI																	
DATE TEREN												DATE CONSTRUCȚII					
Identificator teren	Adresă imobil	Număr cadastral	Nr. CF	Id.ETERRA	Suprafața măsurată	Intravilan / extra.(// E)	Nr. top.	Nr. tarla	Nr. parcelă	Categorie folosință	Suprafața parcelă	Identificator construcție	Cod grupă destinație	Suprafața construită	Nr. niveluri	Nr. CF	Constr. cu acte (DA/NU)
2391	Intravilan, Str. PANDURI, Nr.203B, Loc. Târgu Jiu, UAT. Târgu Jiu, Jud. Gorj	8362/4	25768	44608	406	I		97	68	CC	406	C1	CL	125	1	44608-C1	DA

2. PROPRIETATEA / POSESIA																
Titularul dreptului / posesiei			Proprietar=1 / Posesor=0	Data nașterii / CUI	Domiciliu / Sediul	Cota parte	Identificator entitate asociată	Cotă parte teren UI	Mod de dobândire	Act juridic			Obs. privitoare la proprietar			
Nume / Denumire	Inițiala tatălui	Prenume								Tip act	Nr. act / data	Emitent				
TAȘCĂU		IONEL OVIDIU	1	29.05.1973	Loc. Târgu Jiu, Str. MIORITEI, Nr.8, Bl.8, Sc.1, Et.2, Ap.11, Jud. Gorj	1/1	2391		Convenție	act notarial	5356 / 12.10.2011	NP Badea Silvia				
TAȘCĂU		MARIA JANINA	1	24.09.1980	Loc. Târgu Jiu, Str. MIORITEI, Nr.8, Bl.8, Sc.1, Et.2, Ap.11, Jud. Gorj	1/1	C1		Construire	act administrativ	24123 / 20.06.2019	PRIMARIA TG JIU	bun comun			
TAȘCĂU		IONEL OVIDIU	1	29.05.1973	Loc. Târgu Jiu, Str. MIORITEI, Nr.8, Bl.8, Sc.1, Et.2, Ap.11, Jud. Gorj											

3. SARCINI / DEZMEMBRĂMINTE																
Titular			Data nașterii / CUI	Domiciliu / Sediul	Tipul sarcinii sau al dezmembrămintelor dreptului de proprietate	Cota parte	Identificator entitate asociată	Act juridic			Valoare ipotecă	Tip monedă				
Nume / Denumire	Inițiala tatălui	Prenume						Tip act	Nr. act / data	Emitent						
-	-	-	-	-	-	-	-	-	-	-	-	-	-			

4. NOTĂRI, PROCESE, INTERDICȚII					5. OBSERVAȚII		
Tipul notării	Tip act	Nr. act / data	Emitent	Identificator entitate asociată	Imobil împrejmuit / neîmprejmuit	Imobil contestat / necontestat	Alte observații
-	-	-	-	-	Împrejmuit		



## REGISTRUL CADASTRAL AL IMOBILELOR

ANEXA Nr. 2

UAT Târgu Jiu  
Zonă cooperativizată (Co)

Sector cadastral nr. 124

1. DESCRIEREA IMOBILULUI																	
DATE TEREN												DATE CONSTRUCȚII					
Identificator teren	Adresă imobil	Număr cadastral	Nr. CF	Id.ETERRA	Suprafața măsurată	Intravilan / extra.(// E)	Nr. top.	Nr. tarla	Nr. parcelă	Categorie folosință	Suprafața parcelă	Identificator construcție	Cod grupă destinație	Suprafața construită	Nr. niveluri	Nr. CF	Constr. cu acte (DA/NU)
2392	Intravilan, Str. PANDURI, Nr.203C, Loc. Târgu Jiu, UAT. Târgu Jiu, Jud. Gorj			56591	904	I		97	68	A	904	C1	CL	226	1		NU

2. PROPRIETATEA / POSESIA													
Titularul dreptului / posesiei			Proprietar=1 / Posesor=0	Data nașterii / CUI	Domiciliu / Sediu	Cota parte	Identificator entitate asociată	Cotă parte teren UI	Mod de dobândire	Act juridic			Obs. privitoare la proprietar
Nume / Denumire	Inițiala tatălui	Prenume								Tip act	Nr. act / data	Emitent	
IANC		GHEORGHE CRISTIAN	1	22.09.1982	Loc. Rovinari, Str. PLOPILOR, Nr.203C, Bl.A2, Sc.1, Et.1, Ap.4, Jud. Gorj	1/1	2392	Convenție	act notarial	412 / 27.02.2018	NP Merisescu Anica		
IANC		ELENA	1	21.08.1979	Loc. Rovinari, Str. PLOPILOR, Bl.A6, Sc.2, Et.2, Ap.22, Jud. Gorj							bun comun	

3. SARCINI / DEZMEMBRĂMINTE												
Titular			Data nașterii / CUI	Domiciliu / Sediu	Tipul sarcinii sau al dezmembrămintelor dreptului de proprietate	Cota parte	Identificator entitate asociată	Act juridic			Valoare ipotecă	Tip monedă
Nume / Denumire	Inițiala tatălui	Prenume						Tip act	Nr. act / data	Emitent		
-	-	-	-	-	-	-	-	-	-	-	-	-

4. NOTĂRI, PROCESE, INTERDICȚII					5. OBSERVAȚII		
Tipul notării	Tip act	Nr. act / data	Emitent	Identificator entitate asociată	Imobil împrejmuit / neîmprejmuit	Imobil contestat / necontestat	Alte observații
-	-	-	-	-	Împrejmuit		



## REGISTRUL CADASTRAL AL IMOBILELOR

ANEXA Nr. 2

UAT Târgu Jiu  
Zonă cooperativizată (Co)

Sector cadastral nr. 124

1. DESCRIEREA IMOBILULUI																	
DATE TEREN												DATE CONSTRUCȚII					
Identificator teren	Adresă imobil	Număr cadastral	Nr. CF	Id.ETERRA	Suprafața măsurată	Intravilan / extra.(// E)	Nr. top.	Nr. tarla	Nr. parcelă	Categorie folosință	Suprafața parcelă	Identificator construcție	Cod grupă destinație	Suprafața construită	Nr. niveluri	Nr. CF	Constr. cu acte (DA/NU)
2394	Intravilan, Loc. Târgu Jiu, UAT. Târgu Jiu, Jud. Gorj			54762	536	I		97	68	A	536						

2. PROPRIETATEA / POSESIA													
Titularul dreptului / posesiei			Proprietar=1 / Posesor=0	Data nașterii / CUI	Domiciliu / Sediul	Cota parte	Identificator entitate asociată	Cotă parte teren UI	Mod de dobândire	Act juridic			Obs. privitoare la proprietar
Nume / Denumire	Inițiala tatălui	Prenume								Tip act	Nr. act / data	Emitent	
TAȘCĂU		IONEL OVIDIU	1	29.05.1973	Loc. Târgu Jiu, Jud. Gorj	1/5	2394		Convenție	act notarial	5356 / 12.10.2011	NP Badea Silvia	bun propriu
IANC		GHEORGHE CRISTIAN	1	22.09.1982	Loc. Rovinari, Str. PLOPILOR, Nr.203C, Bl.A2, Sc.1, Et.1, Ap.4, Jud. Gorj	2/5	2394		Convenție	act notarial	412 / 27.02.2018	NP Merisescu Anica	bun comun
IANC		ELENA	1	21.08.1979	Loc. Rovinari, Str. PLOPILOR, Bl.A6, Sc.2, Et.2, Ap.22, Jud. Gorj								
BREBENEL		CAIN	1	07.09.1987	Loc. Bengesti, Nr.90, Jud. Gorj	2/10	2394		Convenție	act notarial	984 / 11.06.2018	NP Deaconu Claudia-Georgiana	bun propriu
MICLESCU		CODRUȚA	1	20.11.1986	Loc. Bengesti, Nr.90, Jud. Gorj	2/10	2394		Convenție	act notarial	984 / 11.06.2018	NP Deaconu Claudia-Georgiana	bun propriu

3. SARCINI / DEZMEMBRĂMINTE												
Titular			Data nașterii / CUI	Domiciliu / Sediul	Tipul sarcinii sau al dezmembrămintelor dreptului de proprietate	Cota parte	Identificator entitate asociată	Act juridic			Valoare ipotecă	Tip monedă
Nume / Denumire	Inițiala tatălui	Prenume						Tip act	Nr. act / data	Emitent		
-	-	-	-	-	-	-	-	-	-	-	-	-

4. NOTĂRI, PROCESE, INTERDICȚII					5. OBSERVAȚII	
Tipul notării	Tip act	Nr. act / data	Emitent	Identificator entitate asociată	Imobil împrejmuit / neîmprejmuit	Observații
-	-	-	-	-	Împrejmuit	



## REGISTRUL CADASTRAL AL IMOBILELOR

ANEXA Nr. 2

UAT Târgu Jiu  
Zonă cooperativizată (Co)

Sector cadastral nr. 124

1. DESCRIEREA IMOBILULUI																	
DATE TEREN												DATE CONSTRUCȚII					
Identificator teren	Adresă imobil	Număr cadastral	Nr. CF	Id.ETERRA	Suprafața măsurată	Intravilan / extra.(// E)	Nr. top.	Nr. tarla	Nr. parcelă	Categorie folosință	Suprafața parcelă	Identificator construcție	Cod grupă destinație	Suprafața construită	Nr. niveluri	Nr. CF	Constr. cu acte (DA/NU)
2395	Intravilan, Loc. Târgu Jiu, UAT. Târgu Jiu, Jud. Gorj				345	I		97	68/1	A	345						

2. PROPRIETATEA / POSESIA													
Titularul dreptului / posesiei			Proprietar=1 / Posesor=0	Data nașterii / CUI	Domiciliu / Sediul	Cota parte	Identificator entitate asociată	Cotă parte teren UI	Mod de dobândire	Act juridic			Obs. privitoare la proprietar
Nume / Denumire	Inițiala tatălui	Prenume								Tip act	Nr. act / data	Emitent	
MUNICIPIUL TARGU JIU			1	4956065	Loc. Târgu Jiu, Str. CONSTANTIN BRANCUSI, Nr.19, Jud. Gorj	1/1	2395		Lege	act normativ	Legea nr.7 / 24.06.1996	Parlamentul Romaniei	PROPRIETAR NEIDENTIFICAT

3. SARCINI / DEZMEMBRĂMINTE												
Titular			Data nașterii / CUI	Domiciliu / Sediul	Tipul sarcinii sau al dezmembrămintelor dreptului de proprietate	Cota parte	Identificator entitate asociată	Act juridic			Valoare ipotecă	Tip monedă
Nume / Denumire	Inițiala tatălui	Prenume						Tip act	Nr. act / data	Emitent		
-	-	-	-	-	-	-	-	-	-	-	-	-

4. NOTĂRI, PROCESE, INTERDICȚII					5. OBSERVAȚII		
Tipul notării	Tip act	Nr. act/ data	Emitent	Identificator entitate asociată	Imobil împrejmuit/ neîmprejmuit	Imobil contestat/ necontestat	Alte observații
-	-	-	-	-	Neîmprejmuit		



## REGISTRUL CADASTRAL AL IMOBILELOR

ANEXA Nr. 2

UAT Târgu Jiu  
Zonă cooperativizată (Co)


Sector cadastral nr. 124

1. DESCRIEREA IMOBILULUI																	
DATE TEREN												DATE CONSTRUCȚII					
Identificator teren	Adresă imobil	Număr cadastral	Nr. CF	Id.ETERRA	Suprafața măsurată	Intravilan / extra.(// E)	Nr. top.	Nr. tarla	Nr. parcelă	Categorie folosință	Suprafața parcelă	Identificator construcție	Cod grupă destinație	Suprafața construită	Nr. niveluri	Nr. CF	Constr. cu acte (DA/NU)
2396	Intravilan, Loc. Târgu Jiu, UAT. Târgu Jiu, Jud. Gorj	8857	21665	44088	1873	I		97	69/1	CC	844	C1	CL	146		44088-C1	DA
						I		97	69/1	A	1029	C2	CA	39	1	44088-C2	DA

2. PROPRIETATEA / POSESIA													
Titularul dreptului / posesiei			Proprietar=1 / Posesor=0	Data nașterii / CUI	Domiciliu / Sediu	Cota parte	Identificator entitate asociată	Cotă parte teren UI	Mod de dobândire	Act juridic			Obs. privitoare la proprietar
Nume / Denumire	Inițiala tatălui	Prenume								Tip act	Nr. act / data	Emitent	
TOMESCU		SIMONA LUIZA	1	24.09.1978	Loc. Târgu Jiu, Str. UNIRII, Nr.111, Jud. Gorj	1/1	2396		Convenție	act notarial	2964 / 19.12.2007	NP Badea Silvia	bun comun
TOMESCU		EMIL	1	14.07.1977	Loc. Târgu Jiu, Str. UNIRII, Nr.111, Jud. Gorj								
TOMESCU		SIMONA LUIZA	1	24.09.1978	Loc. Târgu Jiu, Str. UNIRII, Nr.111, Jud. Gorj	1/1	C1, C2		Construire	act administrativ	675 / 21.12.2011	PRIMARIA TIRGU JIU	bun comun
TOMESCU		EMIL	1	14.07.1977	Loc. Târgu Jiu, Str. UNIRII, Nr.111, Jud. Gorj								

3. SARCINI / DEZMEMBRĂMINTE												
Titular			Data nașterii / CUI	Domiciliu / Sediu	Tipul sarcinii sau al dezmembrămintelor dreptului de proprietate	Cota parte	Identificator entitate asociată	Act juridic			Valoare ipotecă	Tip monedă
Nume / Denumire	Inițiala tatălui	Prenume						Tip act	Nr. act / data	Emitent		
UNICREDIT TIRIAC BANK SA SUCURSALA TG JIU			24575804	Loc. Târgu Jiu, Str. VICTORIEI, Nr.B, Jud. Gorj	Ipotecă		2396	act notarial	1498 / 23.06.2008	BNP RALUCA DAVIȚOIU	40000	EUR

4. NOTĂRI, PROCESE, INTERDICȚII					5. OBSERVAȚII	
Tipul notării	Tip act	Nr. act/ data	Emitent	Identificator entitate asociată	Imobil împrejmuit/ neîmprejmuit	Observații
Se notează interdicțiile de înstrăinare, grevare, demolare, închiriere, dezmembrare, alipire, restructurare, amenajare și construire - UNICREDIT TIRIAC BANK SA SUCURSALA TG JIU	act notarial	1498 / 23.06.2008	BNP RALUCA DAVIȚOIU	2396	Neîmprejmuit	Imobil contestat/recontestat Căsuța nr. 133 Clasa I S.C. PRIMUL MERIDIAN S.R.L. ALTE OBSERVAȚII



## REGISTRUL CADASTRAL AL IMOBILELOR

ANEXA Nr. 2

UAT Târgu Jiu  
Zonă cooperativizată (Co)

Sector cadastral nr. 124

1. DESCRIEREA IMOBILULUI																	
DATE TEREN												DATE CONSTRUCȚII					
Identificator teren	Adresă imobil	Număr cadastral	Nr. CF	Id.ETERRA	Suprafața măsurată	Intravilan / extra. (I/E)	Nr. top.	Nr. tarla	Nr. parcelă	Categorie folosință	Suprafața parcelă	Identificator construcție	Cod grupă destinație	Suprafața construită	Nr. niveluri	Nr. CF	Constr. cu acte (DA/NU)
2397	Intravilan, Str. PANDURI, Nr.207, Loc. Târgu Jiu, UAT. Târgu Jiu, Jud. Gorj			60247	603	I		97	71	CC	603	C1	CL	130		60247-C1	DA

2. PROPRIETATEA / POSESIA													
Titularul dreptului / posesiei			Proprietar=1 / Posesor=0	Data nașterii / CUI	Domiciliu / Sediul	Cota parte	Identificator entitate asociată	Cotă parte teren UI	Mod de dobândire	Act juridic			Obs. privitoare la proprietar
Nume / Denumire	Inițiala tatălui	Prenume								Tip act	Nr. act / data	Emitent	
TAȘCĂU		LAURENȚIU-GABRIEL	1	23.09.1971	Loc. Târgu Jiu, Str. PANDURI, Nr.207, Jud. Gorj	1/1	2397, C1	Convenție	act notarial	898 / 16.02.2021	NP ALDOIU MARIANA MIRELA	bun comun	
TAȘCĂU		MARCELA-SILVIA	1	08.06.1974	Loc. Târgu Jiu, Str. PANDURI, Nr.207, Jud. Gorj								

3. SARCINI / DEZMEMBRĂMINTE												
Titular			Data nașterii / CUI	Domiciliu / Sediul	Tipul sarcinii sau al dezmembrămintelor dreptului de proprietate	Cota parte	Identificator entitate asociată	Act juridic			Valoare ipotecă	Tip monedă
Nume / Denumire	Inițiala tatălui	Prenume						Tip act	Nr. act / data	Emitent		
CEC BANK SA			361897	Loc. Târgu Jiu, Jud. Gorj	Ipotecă		2397, C1	act notarial	899 / 16.02.2021	NP ALDOIU MARIANA MIRELA	292368	LEI

4. NOTĂRI, PROCESE, INTERDICȚII					5. OBSERVAȚII		
Tipul notării	Tip act	Nr. act/ data	Emitent	Identificator entitate asociată	Imobil împrejmuit/ neîmprejmuit	Imobil contestat/ necontestat	Alte observații
Se notează interdicția de înstrăinare în condițiile art. 5, al .(3), din legea 190/1999	act notarial	898 / 16.02.2021	NP ALDOIU MARIANA MIRELA	2397, C1	Împrejmuit		
se notează interdicțiile de înstrăinare, grevare, închiriere, dezmembrare, alipire, construire, demolare, restructurare, amenajare in baza art. 902 și 903 din Codul Civil precum și art .23 pct. B lit .h) din legea cadastrului si a Publicității Imobiliare nr. 7/1996, republicată - CEC BANK SA				2397, C1			





## REGISTRUL CADASTRAL AL IMOBILELOR

ANEXA Nr. 2

UAT Târgu Jiu  
Zonă cooperativizată (Co)


Sector cadastral nr. 124

1. DESCRIEREA IMOBILULUI																	
DATE TEREN											DATE CONSTRUCȚII						
Identificator teren	Adresă imobil	Număr cadastral	Nr. CF	Id.ETERRA	Suprafața măsurată	Intravilan / extra.(// E)	Nr. top.	Nr. tarla	Nr. parcelă	Categorie folosință	Suprafața parcelă	Identificator construcție	Cod grupă destinație	Suprafața construită	Nr. niveluri	Nr. CF	Constr. cu acte (DA/NU)
2398	Tarla: 97, Parcela: 1/3/1			40656	2625	E		97	1/3/1	A	2625						

2. PROPRIETATEA / POSESIA																
Titularul dreptului / posesiei			Proprietar=1 / Posesor=0	Data nașterii / CUI	Domiciliu / Sediul	Cota parte	Identificator entitate asociată	Cotă parte teren UI	Mod de dobândire	Act juridic			Obs. privitoare la proprietar			
Nume / Denumire	Inițiala tatălui	Prenume								Tip act	Nr. act / data	Emitent				
MARINOIU		MARCEL	1	27.10.1951	Loc. Târgu Jiu, Str. romanesti, Nr.28, Jud. Gorj	1/1	2398	Convenție	act notarial	2857 / 27.07.2012	NP Badea Silvia					
MARINOIU		RODICA	1	19.06.1954	Loc. Târgu Jiu, Str. Romanesti, Nr.28, Jud. Gorj							bun comun				

3. SARCINI / DEZMEMBRĂMINTE																
Titular			Data nașterii / CUI	Domiciliu / Sediul	Tipul sarcinii sau al dezmembrămintelor dreptului de proprietate	Cota parte	Identificator entitate asociată	Act juridic			Valoare ipotecă	Tip monedă				
Nume / Denumire	Inițiala tatălui	Prenume						Tip act	Nr. act / data	Emitent						
-	-	-	-	-	-	-	-	-	-	-	-	-				

4. NOTĂRI, PROCESE, INTERDICȚII					5. OBSERVAȚII		
Tipul notării	Tip act	Nr. act/ data	Emitent	Identificator entitate asociată	Imobil împrejmuit/ neîmprejmuit	Imobil contestat/ necontestat	Alte observații
-	-	-	-	-	Neîmprejmuit		



## REGISTRUL CADASTRAL AL IMOBILELOR

ANEXA Nr. 2

UAT Târgu Jiu  
Zonă cooperativizată (Co)

Sector cadastral nr. 124

1. DESCRIEREA IMOBILULUI																	
DATE TEREN												DATE CONSTRUCȚII					
Identificator teren	Adresă imobil	Număr cadastral	Nr. CF	Id.ETERRA	Suprafața măsurată	Intravilan / extra.(I/E)	Nr. top.	Nr. tarla	Nr. parcelă	Categorie folosință	Suprafață parcelă	Identificator construcție	Cod grupă destinație	Suprafața construită	Nr. niveluri	Nr. CF	Constr. cu acte (DA/NU)
2399	Tarla: 97, Parcela: 74	10094	25195	55616	1389	E		97	74	A	1389						


2. PROPRIETATEA / POESIA													
Titularul dreptului / posesiei			Proprietar=1 / Posesor=0	Data nașterii / CUI	Domiciliu / Sediu	Cota parte	Identificator entitate asociată	Cotă parte teren UI	Mod de dobândire	Act juridic			Obs. privitoare la proprietar
Nume / Denumire	Inițiala tatălui	Prenume								Tip act	Nr. act / data	Emitent	
CICU		VASILE	1	02.12.1938	Loc. Târgu Jiu, Str. JIULUI, Nr.109, Jud. Gorj	1/1	2399		Reconstituire	act administrativ	Titlu de proprietate 14875209 / 19.11.2002	CJPSDPAT GORJ	bun propriu

3. SARCINI / DEZMEMBRĂMINTE												
Titular			Data nașterii / CUI	Domiciliu / Sediu	Tipul sarcinii sau al dezmembrămintelor dreptului de proprietate	Cota parte	Identificator entitate asociată	Act juridic			Valoare ipotecă	Tip monedă
Nume / Denumire	Inițiala tatălui	Prenume						Tip act	Nr. act / data	Emitent		
-	-	-	-	-	-	-	-	-	-	-	-	-

4. NOTĂRI, PROCESE, INTERDICȚII					5. OBSERVAȚII		
Tipul notării	Tip act	Nr. act/ data	Emitent	Identificator entitate asociată	Imobil împrejmuit/ neîmprejmuit	Imobil contestat/ necontestat	Alte observații
-	-	-	-	-	Neîmprejmuit		



## REGISTRUL CADASTRAL AL IMOBILELOR

ANEXA Nr. 2

UAT Târgu Jiu  
Zonă cooperativizată (Co)

Sector cadastral nr. 124

1. DESCRIEREA IMOBILULUI																	
DATE TEREN												DATE CONSTRUCȚII					
Identificator teren	Adresă imobil	Număr cadastral	Nr. CF	Id.ETERRA	Suprafața măsurată	Intravilan / extra.(I/E)	Nr. top.	Nr. tarla	Nr. parcelă	Categorie folosință	Suprafață parcelă	Identificator construcție	Cod grupă destinație	Suprafața construită	Nr. niveluri	Nr. CF	Constr. cu acte (DA/NU)
2400	Tarla: 97, Parcela: 75				1070	E		97	75	A	1070						


2. PROPRIETATEA / POSESIA													
Titularul dreptului / posesiei			Proprietar=1 / Posesor=0	Data nașterii / CUI	Domiciliu / Sediul	Cota parte	Identificator entitate asociată	Cotă parte teren UI	Mod de dobândire	Act juridic			Obs. privitoare la proprietar
Nume / Denumire	Inițiala tatălui	Prenume								Tip act	Nr. act / data	Emitent	
UNGUREANU		BARBU	1		Loc. Târgu Jiu, Jud. Gorj	1/1	2400		Reconstituire	act administrativ	Titlu de proprietate nr.14875155 / 15.10.2002	Comisia Judeteana Gorj	

3. SARCINI / DEZMEMBRĂMINTE												
Titular			Data nașterii / CUI	Domiciliu / Sediul	Tipul sarcinii sau al dezmembrămintelor dreptului de proprietate	Cota parte	Identificator entitate asociată	Act juridic			Valoare ipotecă	Tip monedă
Nume / Denumire	Inițiala tatălui	Prenume						Tip act	Nr. act / data	Emitent		
-	-	-	-	-	-	-	-	-	-	-	-	-

4. NOTĂRI, PROCESE, INTERDICȚII					5. OBSERVAȚII		
Tipul notării	Tip act	Nr. act / data	Emitent	Identificator entitate asociată	Imobil împrejmuit / neîmprejmuit	Imobil contestat / necontestat	Alte observații
-	-	-	-	-	Neîmprejmuit		



## REGISTRUL CADASTRAL AL IMOBILELOR

ANEXA Nr. 2

UAT Târgu Jiu  
Zonă cooperativizată (Co)

Sector cadastral nr. 124

1. DESCRIEREA IMOBILULUI																	
DATE TEREN											DATE CONSTRUCȚII						
Identificator teren	Adresă imobil	Număr cadastral	Nr. CF	Id.ETERRA	Suprafața măsurată	Intravilan / extra.(I/E)	Nr. top.	Nr. tarla	Nr. parcelă	Categorie folosință	Suprafață parcelă	Identificator construcție	Cod grupă destinație	Suprafața construită	Nr. niveluri	Nr. CF	Constr. cu acte (DA/NU)
2401	Tarla: 97, Parcela: 77	7105	16259	48069	726	E		97	77	A	726						

2. PROPRIETATEA / POSESIA																
Titularul dreptului / posesiei			Proprietar=1 / Posesor=0	Data nașterii / CUI	Domiciliu / Sediul	Cota parte	Identificator entitate asociată	Cotă parte teren UI	Mod de dobândire	Act juridic			Obs. privitoare la proprietar			
Nume / Denumire	Inițiala tatălui	Prenume								Tip act	Nr. act / data	Emitent				
POPESCU		ION	1		Loc. Bucuresti Sectorul 6, Str. VALEA LUNGA, Nr.9, Bl.144, Sc.B, Et.4, Ap.58, Jud. Municipiul București	1/1	2401		Convenție	act notarial	762 / 07.04.2006	NP Nicolae Popescu-Bejat	bun comun			
POPESCU		TRANDAFIRA	1	19.05.1958	Loc. Târgu Jiu, Jud. Gorj								căsătorită cu			

3. SARCINI / DEZMEMBRĂMINTE																
Titular			Data nașterii / CUI	Domiciliu / Sediul	Tipul sarcinii sau al dezmembrămintelor dreptului de proprietate	Cota parte	Identificator entitate asociată	Act juridic			Valoare ipotecă	Tip monedă				
Nume / Denumire	Inițiala tatălui	Prenume						Tip act	Nr. act / data	Emitent						
-	-	-	-	-	-	-	-	-	-	-	-	-	-			

4. NOTĂRI, PROCESE, INTERDICȚII					5. OBSERVAȚII		
Tipul notării	Tip act	Nr. act / data	Emitent	Identificator entitate asociată	Imobil împrejmuit / neîmprejmuit	Imobil contestat / necontestat	Alte observații
-	-	-	-	-	Neîmprejmuit		



## REGISTRUL CADASTRAL AL IMOBILELOR

ANEXA Nr. 2

UAT Târgu Jiu  
Zonă cooperativizată (Co)


Sector cadastral nr. 124

1. DESCRIEREA IMOBILULUI																	
DATE TEREN											DATE CONSTRUCȚII						
Identificator teren	Adresă imobil	Număr cadastral	Nr. CF	Id.ETERRA	Suprafața măsurată	Intravilan / extra.(// E)	Nr. top.	Nr. tarla	Nr. parcelă	Categorie folosință	Suprafață parcelă	Identificator construcție	Cod grupă destinație	Suprafața construită	Nr. niveluri	Nr. CF	Constr. cu acte (DA/NU)
2402	Tarla: 97, Parcela: 77/1	7070	16198	48068	726	E		97	77/1	A	726						

2. PROPRIETATEA / POSESIA																
Titularul dreptului / posesiei			Proprietar=1 / Posesor=0	Data nașterii / CUI	Domiciliu / Sediul	Cota parte	Identificator entitate asociată	Cotă parte teren UI	Mod de dobândire	Act juridic			Obs. privitoare la proprietar			
Nume / Denumire	Inițiala tatălui	Prenume								Tip act	Nr. act / data	Emitent				
POPESCU		ION	1		Loc. Bucuresti Sectorul 6, Str. VALEA LUNGA, Nr.9, Bl.144, Sc.B, Et.4, Ap.58, Jud. Municipiul București	1/1	2402		Convenție	act notarial	763 / 07.04.2006	NP Nicolae Popescu-Bejat	bun comun			
POPESCU		TRANDAFIRA	1	19.05.1958	Loc. Târgu Jiu, Jud. Gorj								căsătorită cu			

3. SARCINI / DEZMEMBRĂMINTE																
Titular			Data nașterii / CUI	Domiciliu / Sediul	Tipul sarcinii sau al dezmembrămintelor dreptului de proprietate	Cota parte	Identificator entitate asociată	Act juridic			Valoare ipotecă	Tip monedă				
Nume / Denumire	Inițiala tatălui	Prenume						Tip act	Nr. act / data	Emitent						
-	-	-	-	-	-	-	-	-	-	-	-	-	-			

4. NOTĂRI, PROCESE, INTERDICȚII					5. OBSERVAȚII		
Tipul notării	Tip act	Nr. act / data	Emitent	Identificator entitate asociată	Imobil împrejmuit / neîmprejmuit	Imobil contestat / necontestat	Alte observații
-	-	-	-	-	Neîmprejmuit		



## REGISTRUL CADASTRAL AL IMOBILELOR

ANEXA Nr. 2

UAT Târgu Jiu  
Zonă cooperativizată (Co)

Sector cadastral nr. 124

1. DESCRIEREA IMOBILULUI																	
DATE TEREN												DATE CONSTRUCȚII					
Identificator teren	Adresă imobil	Număr cadastral	Nr. CF	Id.ETERRA	Suprafața măsurată	Intravilan / extra.(I/E)	Nr. top.	Nr. tarla	Nr. parcelă	Categorie folosință	Suprafață parcelă	Identificator construcție	Cod grupă destinație	Suprafața construită	Nr. niveluri	Nr. CF	Constr. cu acte (DA/NU)
2403	Tarla: 97, Parcela: 77/2				4767	E		97	77/2	A	4767						

2. PROPRIETATEA / POESIA													
Titularul dreptului / posesiei			Proprietar=1 / Posesor=0	Data nașterii / CUI	Domiciliu / Sediul	Cota parte	Identificator entitate asociată	Cotă parte teren UI	Mod de dobândire	Act juridic			Obs. privitoare la proprietar
Nume / Denumire	Inițiala tatălui	Prenume								Tip act	Nr. act / data	Emitent	
MUNICIPIUL TARGU JIU			1	4956065	Loc. Târgu Jiu, Str. CONSTANTIN BRANCUSI, Nr.19, Jud. Gorj	1/1	2403		Lege	act normativ	Legea nr.7 / 24.06.1996	Parlamentul Romaniei	PROPRIETAR NEIDENTIFICAT

3. SARCINI / DEZMEMBRĂMINTE												
Titular			Data nașterii / CUI	Domiciliu / Sediul	Tipul sarcinii sau al dezmembrămintelor dreptului de proprietate	Cota parte	Identificator entitate asociată	Act juridic			Valoare ipotecă	Tip monedă
Nume / Denumire	Inițiala tatălui	Prenume						Tip act	Nr. act / data	Emitent		
-	-	-	-	-	-	-	-	-	-	-	-	-

4. NOTĂRI, PROCESE, INTERDICȚII					5. OBSERVAȚII		
Tipul notării	Tip act	Nr. act/ data	Emitent	Identificator entitate asociată	Imobil împrejmuit/ neîmprejmuit	Imobil contestat/ necontestat	Alte observații
-	-	-	-	-	Neîmprejmuit		





## REGISTRUL CADASTRAL AL IMOBILELOR

ANEXA Nr. 2

UAT Târgu Jiu  
Zonă cooperativizată (Co)

Sector cadastral nr. 124

1. DESCRIEREA IMOBILULUI																	
DATE TEREN												DATE CONSTRUCȚII					
Identificator teren	Adresă imobil	Număr cadastral	Nr. CF	Id.ETERRA	Suprafața măsurată	Intravilan / extra.(// E)	Nr. top.	Nr. tarla	Nr. parcelă	Categorie folosință	Suprafață parcelă	Identificator construcție	Cod grupă destinație	Suprafața construită	Nr. niveluri	Nr. CF	Constr. cu acte (DA/NU)
2404	Intravilan, Loc. Târgu Jiu, UAT. Târgu Jiu, Jud. Gorj	7182	16460	50938	3250	I		97	78	A	3250						

2. PROPRIETATEA / POSESIA													
Titularul dreptului / posesiei			Proprietar=1 / Posesor=0	Data nașterii / CUI	Domiciliu / Sediul	Cota parte	Identificator entitate asociată	Cotă parte teren UI	Mod de dobândire	Act juridic			Obs. privitoare la proprietar
Nume / Denumire	Inițiala tatălui	Prenume								Tip act	Nr. act / data	Emitent	
VODISLAV		BOGDAN	1	22.01.1984	Loc. Târgu Jiu, Jud. Gorj	1/1	2404		Convenție	act notarial	599 / 12.04.2006	NP Călina Marcel Horațiu	bun propriu

3. SARCINI / DEZMEMBRĂMINTE												
Titular			Data nașterii / CUI	Domiciliu / Sediul	Tipul sarcinii sau al dezmembrămintelor dreptului de proprietate	Cota parte	Identificator entitate asociată	Act juridic			Valoare ipotecă	Tip monedă
Nume / Denumire	Inițiala tatălui	Prenume						Tip act	Nr. act / data	Emitent		
-	-	-	-	-	-	-	-	-	-	-	-	-

4. NOTĂRI, PROCESE, INTERDICȚII					5. OBSERVAȚII		
Tipul notării	Tip act	Nr. act / data	Emitent	Identificator entitate asociată	Imobil împrejmuit / neîmprejmuit	Imobil contestat / necontestat	Alte observații
-	-	-	-	-	Neîmprejmuit		



## REGISTRUL CADASTRAL AL IMOBILELOR

ANEXA Nr. 2

UAT Târgu Jiu  
Zonă cooperativizată (Co)


Sector cadastral nr. 124

1. DESCRIEREA IMOBILULUI																	
DATE TEREN												DATE CONSTRUCȚII					
Identificator teren	Adresă imobil	Număr cadastral	Nr. CF	Id.ETERRA	Suprafața măsurată	Intravilan / extra.(I/E)	Nr. top.	Nr. tarla	Nr. parcelă	Categorie folosință	Suprafața parcelă	Identificator construcție	Cod grupă destinație	Suprafața construită	Nr. niveluri	Nr. CF	Constr. cu acte (DA/NU)
2405	Intravilan, Loc. Târgu Jiu, UAT. Târgu Jiu, Jud. Gorj			48363	1598	I		97	79	A	1598						

2. PROPRIETATEA / POSESIA																
Titularul dreptului / posesiei			Proprietar=1 / Posesor=0	Data nașterii / CUI	Domiciliu / Sediu	Cota parte	Identificator entitate asociată	Cotă parte teren UI	Mod de dobândire	Act juridic			Obs. privitoare la proprietar			
Nume / Denumire	Inițiala tatălui	Prenume								Tip act	Nr. act / data	Emitent				
LILĂ		MIHAI MIREL	1	13.03.1974	Loc. Târgu Jiu, Str. 23 AUGUST, Nr.57, Bl.57, Ap.3, Jud. Gorj	1/1	2405	Convenție	act notarial	7199 / 20.12.2013	NP PARAU CLAUDIA RADITA					
LILĂ		CAMELIA COSTINA	1	11.01.1974	Loc. Târgu Jiu, Str. 23 AUGUST, Nr.57, Bl.57, Ap.3, Jud. Gorj							bun comun				

3. SARCINI / DEZMEMBRĂMINTE												
Titular			Data nașterii / CUI	Domiciliu / Sediu	Tipul sarcinii sau al dezmembrămintelor dreptului de proprietate	Cota parte	Identificator entitate asociată	Act juridic			Valoare ipotecă	Tip monedă
Nume / Denumire	Inițiala tatălui	Prenume						Tip act	Nr. act / data	Emitent		
-	-	-	-	-	-	-	-	-	-	-	-	-

4. NOTĂRI, PROCESE, INTERDICȚII					5. OBSERVAȚII		
Tipul notării	Tip act	Nr. act/ data	Emitent	Identificator entitate asociată	Imobil împrejmuit/ neîmprejmuit	Imobil contestat/ necontestat	Alte observații
-	-	-	-	-	Neîmprejmuit		



## REGISTRUL CADASTRAL AL IMOBILELOR

ANEXA Nr. 2

UAT Târgu Jiu  
Zonă cooperativizată (Co)


Sector cadastral nr. 124

1. DESCRIEREA IMOBILULUI																	
DATE TEREN												DATE CONSTRUCȚII					
Identificator teren	Adresă imobil	Număr cadastral	Nr. CF	Id.ETERRA	Suprafața măsurată	Intravilan / extra.(// E)	Nr. top.	Nr. tarla	Nr. parcelă	Categorie folosință	Suprafața parcelă	Identificator construcție	Cod grupă destinație	Suprafața construită	Nr. niveluri	Nr. CF	Constr. cu acte (DA/NU)
2406	Intravilan, Loc. Târgu Jiu, UAT. Târgu Jiu, Jud. Gorj				11	I		97	79/1	CC	11	C1	CIE	11	1		NU

2. PROPRIETATEA / POSESIA													
Titularul dreptului / posesiei			Proprietar=1 / Posesor=0	Data nașterii / CUI	Domiciliu / Sediu	Cota parte	Identificator entitate asociată	Cotă parte teren UI	Mod de dobândire	Act juridic			Obs. privitoare la proprietar
Nume / Denumire	Inițiala tatălui	Prenume								Tip act	Nr. act / data	Emitent	
MUNICIPIUL TARGU JIU			1	4956065	Loc. Târgu Jiu, Str. CONSTANTIN BRANCUSI, Nr.19, Jud. Gorj	1/1	2406		Lege	act normativ	Legea nr.7 / 24.06.1996	Parlamentul Romaniei	PROPRIETAR NEIDENTIFICAT

3. SARCINI / DEZMEMBRĂMINTE												
Titular			Data nașterii / CUI	Domiciliu / Sediu	Tipul sarcinii sau al dezmembrămintelor dreptului de proprietate	Cota parte	Identificator entitate asociată	Act juridic			Valoare ipotecă	Tip monedă
Nume / Denumire	Inițiala tatălui	Prenume						Tip act	Nr. act / data	Emitent		
-	-	-	-	-	-	-	-	-	-	-	-	-

4. NOTĂRI, PROCESE, INTERDICȚII					5. OBSERVAȚII		
Tipul notării	Tip act	Nr. act/ data	Emitent	Identificator entitate asociată	Imobil împrejmuit/ neîmprejmuit	Imobil contestat/ necontestat	Alte observații
-	-	-	-	-	Neîmprejmuit		Teren pe care este amplasat St 11 'LEA 110 kV la teren



## REGISTRUL CADASTRAL AL IMOBILELOR

ANEXA Nr. 2

UAT Târgu Jiu  
Zonă cooperativizată (Co)

Sector cadastral nr. 124

1. DESCRIEREA IMOBILULUI																	
DATE TEREN											DATE CONSTRUCȚII						
Identificator teren	Adresă imobil	Număr cadastral	Nr. CF	Id.ETERRA	Suprafața măsurată	Intravilan / extra.(// E)	Nr. top.	Nr. tarla	Nr. parcelă	Categorie folosință	Suprafața parcelă	Identificator construcție	Cod grupă destinație	Suprafața construită	Nr. niveluri	Nr. CF	Constr. cu acte (DA/NU)
2407	Tarla: 97, Parcela: 80	7317	16771	48370	3040	E		97	80	A	3040						

2. PROPRIETATEA / POSESIA													
Titularul dreptului / posesiei			Proprietar=1 / Posesor=0	Data nașterii / CUI	Domiciliu / Sediul	Cota parte	Identificator entitate asociată	Cotă parte teren UI	Mod de dobândire	Act juridic			Obs. privitoare la proprietar
Nume / Denumire	Inițiala tatălui	Prenume								Tip act	Nr. act / data	Emitent	
LILĂ		MIHAI MIREL	1	13.03.1974	Loc. Târgu Jiu, Str. 23 AUGUST, Nr.57, Bl.57, Ap.3, Jud. Gorj	1/1	2407	Convenție	act notarial	2533 / 12.09.2006	NP Natalia Mănoiu	bun comun	
LILĂ		CAMELIA COSTINA	1	11.01.1974	Loc. Târgu Jiu, Str. 23 AUGUST, Nr.57, Bl.57, Ap.3, Jud. Gorj								

3. SARCINI / DEZMEMBRĂMINTE												
Titular			Data nașterii / CUI	Domiciliu / Sediul	Tipul sarcinii sau al dezmembrămintelor dreptului de proprietate	Cota parte	Identificator entitate asociată	Act juridic			Valoare ipotecă	Tip monedă
Nume / Denumire	Inițiala tatălui	Prenume						Tip act	Nr. act / data	Emitent		
BANCA COMERCIALA ROMANA SA			361757	Loc. Bucuresti Sectorul 1, Str. Regina Elisabeta, Nr.30, Jud. Municipiul București	Ipotecă		2407	act notarial	273 / 14.01.2008	NP Titu Ionașcu	100000	EUR

4. NOTĂRI, PROCESE, INTERDICȚII					5. OBSERVAȚII		
Tipul notării	Tip act	Nr. act/ data	Emitent	Identificator entitate asociată	Imobil împrejmuit/ neîmprejmuit	Imobil contestat/ necontestat	Alte observații
se notează interdicțiile de înstrăinare, grevare, închiriere, dezmembrare, alipire, construire, demolare, restructurare și amenajare, - BANCA COMERCIALA ROMANA SA	act notarial	273 / 14.01.2008	NP Titu Ionașcu	2407	Neîmprejmuit		
Se notează Sentința Civilă nr. 7575/16.05.2012 pronunțată de Judecătoria Tg-Jiu, în Dosar nr. 2341/318/2011 având ca reclamanți: Giorgi Eleonora, Ficea Maria și Ficea Cornel în cotradictoriu cu Lilă Mihai Mirel, iar ca obiect revendicare pentru suprafața de 507mp. teren delimitat în raportul de expertiza al expert Lupu Ioana și obligația de a face, respectiv ridicare gard de bolțari pe o lungime de 69,99mp.	hotărâre judecătorească	Sentința civila nr.7575 în Dosar nr. 2341/318/2011 / 16.05.2012	JUDECATORIA TG-JIU	2407			



## REGISTRUL CADASTRAL AL IMOBILELOR

ANEXA Nr. 2

UAT Târgu Jiu  
Zonă cooperativizată (Co)

Sector cadastral nr. 124

1. DESCRIEREA IMOBILULUI												DATE TEREN						DATE CONSTRUCȚII					
Identificator teren	Adresă imobil		Număr cadastral	Nr. CF	Id.ETERRA	Suprafața măsurată	Intravilan / extra.(// E)	Nr. top.	Nr. tarla	Nr. parcelă	Categorie folosință	Suprafață parcelă	Identificator construcție	Cod grupă destinație	Suprafața construită	Nr. niveluri	Nr. CF	Constr. cu acte (DA/NU)					
2408	Tarla: 97, Parcela: 80		7201	16506	56150	1134	E		97	80	A	1134											

2. PROPRIETATEA / POSESIA												Act juridic			Obs. privitoare la proprietar
Titularul dreptului / posesiei			Proprietar=1 / Posesor=0	Data nașterii / CUI	Domiciliu / Sediul	Cota parte	Identificator entitate asociată	Cotă parte teren UI	Mod de dobândire	Act juridic					
Nume / Denumire	Inițiala tatălui	Prenume								Tip act	Nr. act / data	Emitent			
LILĂ		MIHAI MIREL	1	13.03.1974	Loc. Târgu Jiu, Str. 23 AUGUST, Nr.57, Bl.57, Ap.3, Jud. Gorj	1/1	2408		Convenție	act notarial	Contract de vânzare cumparare aut nr.2032 / 20.04.2007	NP Claudia Părău			
LILĂ		CAMELIA COSTINA	1	11.01.1974	Loc. Târgu Jiu, Str. 23 AUGUST, Nr.57, Bl.57, Ap.3, Jud. Gorj								bun comun		

3. SARCINI / DEZMEMBRĂMINTE												Valoare ipotecă	Tip monedă
Titular			Data nașterii / CUI	Domiciliu / Sediul	Tipul sarcinii sau al dezmembrămintelor dreptului de proprietate	Cota parte	Identificator entitate asociată	Act juridic					
Nume / Denumire	Inițiala tatălui	Prenume						Tip act	Nr. act / data	Emitent			
-	-	-	-	-	-	-	-	-	-	-	-	-	-

4. NOTĂRI, PROCESE, INTERDICȚII					5. OBSERVAȚII		
Tipul notării	Tip act	Nr. act/ data	Emitent	Identificator entitate asociată	Imobil împrejmuit/ neîmprejmuit	Imobil contestat/ necontestat	Alte observații
Se notează Sentința Civilă nr. 7575/16.05.2012 pronunțată de Judecătoria Tg-Jiu, în Dosar nr. 2341/318/2011 având ca reclamanți: Giorgi Eleonora, Ficea Maria și Ficea Cornel în cotradictoriu cu Lilă Mihai Mirel, iar ca obiect revendicare pentru suprafața de 507mp. teren delimitat în raportul de expertiza al expert Lupu Ioana și obligația de a face, respectiv ridicare gard de bolțari pe o lungime de 69,99mp.	hotărâre judecătorească	Sentința civila nr.7575 în Dosar nr. 2341/318/2011 / 16.05.2012	JUDECATORIA TG JIU	2408	Neîmprejmuit		



## REGISTRUL CADASTRAL AL IMOBILELOR

ANEXA Nr. 2



UAT Târgu Jiu  
Zonă cooperativizată (Co)

Sector cadastral nr. 124

1. DESCRIEREA IMOBILULUI																	
DATE TEREN												DATE CONSTRUCȚII					
Identificator teren	Adresă imobil	Număr cadastral	Nr. CF	Id.ETERRA	Suprafața măsurată	Intravilan / extra.(// E)	Nr. top.	Nr. tarla	Nr. parcelă	Categorie folosință	Suprafața parcelă	Identificator construcție	Cod grupă destinație	Suprafața construită	Nr. niveluri	Nr. CF	Constr. cu acte (DA/NU)
2409	Tarla: 97, Parcela: 82	6569	14810	48369	1920	E		97	82	A	1920	C1	CL	108	1		NU

2. PROPRIETATEA / POSESIA													
Titularul dreptului / posesiei			Proprietar=1 / Posesor=0	Data nașterii / CUI	Domiciliu / Sediu	Cota parte	Identificator entitate asociată	Cotă parte teren UI	Mod de dobândire	Act juridic			Obs. privitoare la proprietar
Nume / Denumire	Inițiala tatălui	Prenume								Tip act	Nr. act / data	Emitent	
PÎSLEA		GEORGETA	1	16.03.1973	Loc. Târgu Jiu, Str. MOTRULUI, Nr.18 A, Jud. Gorj	1/1	2409		Convenție	act notarial	4671 / 02.08.2005	NP Badea Silvia	, bun propriu
COSOROABĂ		AMALIA	1	25.07.1975	Loc. Târgu Jiu, Str. PANDURI, Nr.66, Jud. Gorj	1/2	2409		Sucesiune	act notarial	Certificat de mostenitor 176 / 28.08.2018	BNP Davitoiu Raluca Nicolita	bun propriu
COSOROABĂ		AMALIA	1	25.07.1975	Loc. Târgu Jiu, Str. PANDURI, Nr.66, Jud. Gorj	1/2	2409		Convenție	act notarial	Contract de vanzare cumparare nr.6526 / 08.11.2018	BNP Davitoiu Raluca Nicolita	bun propriu

3. SARCINI / DEZMEMBRĂMINTE												
Titular			Data nașterii / CUI	Domiciliu / Sediu	Tipul sarcinii sau al dezmembrămintelor dreptului de proprietate	Cota parte	Identificator entitate asociată	Act juridic			Valoare ipotecă	Tip monedă
Nume / Denumire	Inițiala tatălui	Prenume						Tip act	Nr. act / data	Emitent		
-	-	-	-	-	-	-	-	-	-	-	-	-

4. NOTĂRI, PROCESE, INTERDICȚII					5. OBSERVAȚII			
Tipul notării	Tip act	Nr. act/ data	Emitent	Identificator entitate asociată	Imobil împrejmuit/ neîmprejmuit	Imobil contestat/ necontestat	Alte observații	
Se noteaza suprapunerea reala a doua acte de proprietate asupra imobilului A1:4671/02.08.2005, prin care sa intabulat dreptul de proprietate in favoarea PÎSLEA GEORGETA in CF 48369 prin incheierea nr.12601/02.08.2005 si Contract de vanzare cumparare nr.6526/08.11.2018 prin care sa intabulat dreptul de proprietate in favoarea COSOROABĂ AMALIA in CF 55987 prin incheierea nr.77324/09.11.2018 cu cota de 1/2 si Certificat de mostenitor 176/28.08.2018 prin care sa intabulat dreptul de proprietate in favoarea COSOROABĂ AMALIA prin incheierea 61383/03.09.2018 cu cota de 1/2	act normativ	Legea nr.7 / 24.06.1996	Parlamentul Romaniei	2409	Împrejmuit		 	



## REGISTRUL CADASTRAL AL IMOBILELOR

ANEXA Nr. 2

UAT Târgu Jiu  
Zonă cooperativizată (Co)

Sector cadastral nr. 124

1. DESCRIEREA IMOBILULUI																	
DATE TEREN											DATE CONSTRUCȚII						
Identificator teren	Adresă imobil	Număr cadastral	Nr. CF	Id.ETERRA	Suprafața măsurată	Intravilan / extra.(// E)	Nr. top.	Nr. tarla	Nr. parcelă	Categorie folosință	Suprafață parcelă	Identificator construcție	Cod grupă destinație	Suprafața construită	Nr. niveluri	Nr. CF	Constr. cu acte (DA/NU)
2410	Tarla: 97, Parcela: 83	7626	17806	56039	3044	E		97	83	A	3044	C1	CL	111	1		NU
												C2	CA	43	1		NU

2. PROPRIETATEA / POSESIA													
Titularul dreptului / posesiei			Proprietar=1 / Posesor=0	Data nașterii / CUI	Domiciliu / Sediu	Cota parte	Identificator entitate asociată	Cotă parte teren UI	Mod de dobândire	Act juridic			Obs. privitoare la proprietar
Nume / Denumire	Inițiala tatălui	Prenume								Tip act	Nr. act / data	Emitent	
FÎCEA		MARIA	1	10.01.1938	Loc. Lelesti, Jud. Gorj	2/8	2410		Sucesiune	act notarial	47 / 23.03.2018	NP Davitoiu Raluca Nicolita	bun propriu
FÎCEA		CORNEL	1	16.09.1960	Loc. Lelesti, Jud. Gorj	3/8	2410		Sucesiune	act notarial	47 / 23.03.2018	NP Davitoiu Raluca Nicolita	bun propriu
GIORGI		ELEONORA	1	09.02.1958	Loc. Lelesti, Jud. Gorj	3/8	2410		Sucesiune	act notarial	47 / 23.03.2018	NP Davitoiu Raluca Nicolita	bun propriu

3. SARCINI / DEZMEMBRĂMINTE												
Titular			Data nașterii / CUI	Domiciliu / Sediu	Tipul sarcinii sau al dezmembrămintelor dreptului de proprietate	Cota parte	Identificator entitate asociată	Act juridic			Valoare ipotecă	Tip monedă
Nume / Denumire	Inițiala tatălui	Prenume						Tip act	Nr. act / data	Emitent		
-	-	-	-	-	-	-	-	-	-	-	-	-

4. NOTĂRI, PROCESE, INTERDICȚII					5. OBSERVAȚII		
Tipul notării	Tip act	Nr. act/ data	Emitent	Identificator entitate asociată	Imobil împrejmuit/ neîmprejmuit	Imobil contestat/ necontestat	Alte observații
Se notează Sentința Civilă nr. 7575/16.05.2012 pronunțată de Judecătoria Tg-Jiu, în Dosar nr. 2341/318/2011 având ca reclamanți: Giorgi Eleonora, Fîcea Maria și Fîcea Cornel în cotractoriu cu Lilă Mihai Mirel, iar ca obiect revendicare pentru suprafața de 507mp. teren delimitat în raportul de expertiza al expert Lupu Ioana și obligația de a face, respectiv ridicare gard de bolțari pe o lungime de 69,99mp.	hotărâre judecătorească	Sentința civila nr.7575 în Dosar nr. 2341/318/2011 / 16.05.2012	JUDECATORIA TG-JIU	2410	Împrejmuit		



## REGISTRUL CADASTRAL AL IMOBILELOR

ANEXA Nr. 2

UAT Târgu Jiu  
Zonă cooperativizată (Co)

Sector cadastral nr. 124

1. DESCRIEREA IMOBILULUI																	
DATE TEREN												DATE CONSTRUCȚII					
Identificator teren	Adresă imobil	Număr cadastral	Nr. CF	Id.ETERRA	Suprafața măsurată	Intravilan / extra.(I/E)	Nr. top.	Nr. tarla	Nr. parcelă	Categorie folosință	Suprafața parcelă	Identificator construcție	Cod grupă destinație	Suprafața construită	Nr. niveluri	Nr. CF	Constr. cu acte (DA/NU)
2411	Intravilan, Str. PRELUNGIREA PANDURI, Nr.227, Loc. Târgu Jiu, UAT. Târgu Jiu, Jud. Gorj	7892	18619	38881	5000	I		97	1/1/2	A	5000	C1	CL	52	1		NU
												C2	CA	41	1		NU

2. PROPRIETATEA / POSESIA													
Titularul dreptului / posesiei			Proprietar=1 / Posesor=0	Data nașterii / CUI	Domiciliu / Sediul	Cota parte	Identificator entitate asociată	Cotă parte teren UI	Mod de dobândire	Act juridic			Obs. privitoare la proprietar
Nume / Denumire	Inițiala tatălui	Prenume								Tip act	Nr. act / data	Emitent	
OLARU		OCTAV ADRIAN	1		Loc. Târgu Jiu, Jud. Gorj	1/1	2411		Convenție	act notarial	681 / 02.03.2007	NP Badea Silvia	
OLARU		SIMONA CAMELIA	1		Loc. Târgu Jiu, Jud. Gorj								bun comun

3. SARCINI / DEZMEMBRĂMINTE												
Titular			Data nașterii / CUI	Domiciliu / Sediul	Tipul sarcinii sau al dezmembrămintelor dreptului de proprietate	Cota parte	Identificator entitate asociată	Act juridic			Valoare ipotecă	Tip monedă
Nume / Denumire	Inițiala tatălui	Prenume						Tip act	Nr. act / data	Emitent		
-	-	-	-	-	-	-	-	-	-	-	-	-

4. NOTĂRI, PROCESE, INTERDICȚII					5. OBSERVAȚII		
Tipul notării	Tip act	Nr. act / data	Emitent	Identificator entitate asociată	Imobil împrejmuit / neîmprejmuit	Imobil contestat / necontestat	Alte observații
-	-	-	-	-	Neîmprejmuit		



## REGISTRUL CADASTRAL AL IMOBILELOR

ANEXA Nr. 2

UAT Târgu Jiu  
Zonă cooperativizată (Co)


Sector cadastral nr. 124

1. DESCRIEREA IMOBILULUI																	
DATE TEREN												DATE CONSTRUCȚII					
Identificator teren	Adresă imobil	Număr cadastral	Nr. CF	Id.ETERRA	Suprafața măsurată	Intravilan / extra.(// E)	Nr. top.	Nr. tarla	Nr. parcelă	Categorie folosință	Suprafața parcelă	Identificator construcție	Cod grupă destinație	Suprafața construită	Nr. niveluri	Nr. CF	Constr. cu acte (DA/NU)
2412	Intravilan, Loc. Târgu Jiu, UAT. Târgu Jiu, Jud. Gorj	(4856-4859)/2	25924	40072	310	I		97	90,91	A	310						


2. PROPRIETATEA / POSESIA													
Titularul dreptului / posesiei			Proprietar=1 / Posesor=0	Data nașterii / CUI	Domiciliu / Sediul	Cota parte	Identificator entitate asociată	Cotă parte teren UI	Mod de dobândire	Act juridic			Obs. privitoare la proprietar
Nume / Denumire	Inițiala tatălui	Prenume								Tip act	Nr. act / data	Emitent	
STOICA		FLORINEL MARIUS	1		Loc. Târgu Jiu, Jud. Gorj	2/3	2412		Convenție	act notarial	605 / 14.05.2007	NP Badea Silvia	bun comun
STOICA		CAMELIA	1		Loc. Târgu Jiu, Jud. Gorj								
PEAGU		ION	1	17.01.1975	Loc. Târgu Jiu, Jud. Gorj	1/3	2412		Convenție	act notarial	77 / 21.01.2011	NP Calina Marcel Horatiu	căsătorit, bun comun

3. SARCINI / DEZMEMBRĂMINTE													
Titular			Data nașterii / CUI	Domiciliu / Sediul	Tipul sarcinii sau al dezmembrămintelor dreptului de proprietate	Cota parte	Identificator entitate asociată	Act juridic			Valoare ipotecă	Tip monedă	
Nume / Denumire	Inițiala tatălui	Prenume						Tip act	Nr. act / data	Emitent			
BANCA TRANSILVANIA SA SUCURSALA TG JIU			16401874	Loc. Târgu Jiu, Str. Traian, Bl.C1, Jud. Gorj	Ipotecă		2412	act notarial	693 / 15.03.2016	NP Calina Marcel Horatiu	60000	LEI	
BANCA TRANSILVANIA SA SUCURSALA TG JIU			16401874	Loc. Târgu Jiu, Str. Traian, Bl.C1, Jud. Gorj	Ipotecă		2412	act notarial	2225 / 21.12.2016	NP Deaconu Claudia-Georgiana	100000	LEI	
					Servitute		2412	act notarial	1500 / 18.06.2020	NP BADEA SILVIA			

4. NOTĂRI, PROCESE, INTERDICȚII					5. OBSERVAȚII		
Tipul notării	Tip act	Nr. act / data	Emitent	Identificator entitate asociată	Imobil împrejmuit / neîmprejmuit	Imobil contestat / necontestat	Alte observații
Se notează interdicțiile de înstrăinare, grevare, închiriere, dezmembrare, construire și demolare, asupra cotei indivize de 1/3 din imobil, proprietatea celui de sub B2, - BANCA TRANSILVANIA SA SUCURSALA TG JIU	act notarial	693 / 15.03.2016	NP Calina Marcel Horatiu	2412	Neîmprejmuit		



4. NOTĂRI, PROCESE, INTERDICȚII					5. OBSERVAȚII		
Tipul notării	Tip act	Nr. act/ data	Emitent	Identificator entitate asociată	Imobil împrejmuit/ neîmprejmuit	Imobil contestat/ necontestat	Alte observații
se notează interdicțiile de înstrăinare, grevare, închiriere, dezmembrare, construire, demolare asupra cotei indivize de 1/3 proprietatea celui de sub B 2 - BANCA TRANSILVANIA SA SUCURSALA TG JIU	act notarial	2225 / 21.12.2016	NP Deaconu Claudia-Georgiana	2412	Neîmprejmuit		



## REGISTRUL CADASTRAL AL IMOBILELOR

ANEXA Nr. 2

UAT Târgu Jiu  
Zonă cooperativizată (Co)


Sector cadastral nr. 124

1. DESCRIEREA IMOBILULUI																	
DATE TEREN												DATE CONSTRUCȚII					
Identificator teren	Adresă imobil	Număr cadastral	Nr. CF	Id.ETERRA	Suprafața măsurată	Intravilan / extra.(I/E)	Nr. top.	Nr. tarla	Nr. parcelă	Categorie folosință	Suprafața parcelă	Identificator construcție	Cod grupă destinație	Suprafața construită	Nr. niveluri	Nr. CF	Constr. cu acte (DA/NU)
2413	Intravilan, Loc. Târgu Jiu, UAT. Târgu Jiu, Jud. Gorj	(4856-4859)/1	25923	37084	391	I		97	90,91	A	391						

2. PROPRIETATEA / POSESIA																
Titularul dreptului / posesiei			Proprietar=1 / Posesor=0	Data nașterii / CUI	Domiciliu / Sediu	Cota parte	Identificator entitate asociată	Cotă parte teren UI	Mod de dobândire	Act juridic			Obs. privitoare la proprietar			
Nume / Denumire	Inițiala tatălui	Prenume								Tip act	Nr. act / data	Emitent				
CIOBANU		IONUȚ CLAUDIU	1	17.06.1996	Loc. Totea, Nr.343, Jud. Gorj	1/1	2413		Convenție	act notarial	1500 / 18.06.2020	NP BADEA SILVIA				
CIOBANU		GEORGIANA LARISA	1	06.07.1998	Loc. Pârâu Viu, Nr.47, Jud. Gorj								bun comun			

3. SARCINI / DEZMEMBRĂMINTE																
Titular			Data nașterii / CUI	Domiciliu / Sediu	Tipul sarcinii sau al dezmembrămintelor dreptului de proprietate	Cota parte	Identificator entitate asociată	Act juridic			Valoare ipotecă	Tip monedă				
Nume / Denumire	Inițiala tatălui	Prenume						Tip act	Nr. act / data	Emitent						
-	-	-	-	-	-	-	-	-	-	-	-	-	-			

4. NOTĂRI, PROCESE, INTERDICȚII					5. OBSERVAȚII		
Tipul notării	Tip act	Nr. act/ data	Emitent	Identificator entitate asociată	Imobil împrejmuit/ neîmprejmuit	Imobil contestat/ necontestat	Alte observații
-	-	-	-	-	Neîmprejmuit		



## REGISTRUL CADASTRAL AL IMOBILELOR

ANEXA Nr. 2

UAT Târgu Jiu  
Zonă cooperativizată (Co)

Sector cadastral nr. 124

1. DESCRIEREA IMOBILULUI																	
DATE TEREN												DATE CONSTRUCȚII					
Identificator teren	Adresă imobil	Număr cadastral	Nr. CF	Id.ETERRA	Suprafața măsurată	Intravilan / extra.(// E)	Nr. top.	Nr. tarla	Nr. parcelă	Categorie folosință	Suprafață parcelă	Identificator construcție	Cod grupă destinație	Suprafața construită	Nr. niveluri	Nr. CF	Constr. cu acte (DA/NU)
2414	Intravilan, Loc. Târgu Jiu, UAT. Târgu Jiu, Jud. Gorj			61582	166	I		97	90,91	A	166						

2. PROPRIETATEA / POSESIA													
Titularul dreptului / posesiei			Proprietar=1 / Posesor=0	Data nașterii / CUI	Domiciliu / Sediul	Cota parte	Identificator entitate asociată	Cotă parte teren UI	Mod de dobândire	Act juridic			Obs. privitoare la proprietar
Nume / Denumire	Inițiala tatălui	Prenume								Tip act	Nr. act / data	Emitent	
							2414			hotărâre judecătorească	3390/2015 / 14.05.2015	JUDECATORIA TG JIU	
CIOBANU		IONUȚ CLAUDIU	1	17.06.1996	Loc. Târgu Jiu, Jud. Gorj	1/1	2414		Convenție	act notarial	1500 / 18.06.2020	NP Badea Silvia	
CIOBANU		GEORGIANA LARISA	1	06.07.1998	Loc. Târgu Jiu, Jud. Gorj								bun comun

3. SARCINI / DEZMEMBRĂMINTE												
Titular			Data nașterii / CUI	Domiciliu / Sediul	Tipul sarcinii sau al dezmembrămintelor dreptului de proprietate	Cota parte	Identificator entitate asociată	Act juridic			Valoare ipotecă	Tip monedă
Nume / Denumire	Inițiala tatălui	Prenume						Tip act	Nr. act / data	Emitent		
-	-	-	-	-	-	-	-	-	-	-	-	-

4. NOTĂRI, PROCESE, INTERDICȚII					5. OBSERVAȚII		
Tipul notării	Tip act	Nr. act / data	Emitent	Identificator entitate asociată	Imobil împrejmuit / neîmprejmuit	Imobil contestat / necontestat	Alte observații
-	-	-	-	-	Împrejmuit		





## REGISTRUL CADASTRAL AL IMOBILELOR

ANEXA Nr. 2

UAT Târgu Jiu  
Zonă cooperativizată (Co)

Sector cadastral nr. 124

1. DESCRIEREA IMOBILULUI																	
DATE TEREN												DATE CONSTRUCȚII					
Identificator teren	Adresă imobil	Număr cadastral	Nr. CF	Id.ETERRA	Suprafața măsurată	Intravilan / extra.(I/E)	Nr. top.	Nr. tarla	Nr. parcelă	Categorie folosință	Suprafața parcelă	Identificator construcție	Cod grupă destinație	Suprafața construită	Nr. niveluri	Nr. CF	Constr. cu acte (DA/NU)
2415	Intravilan, Loc. Târgu Jiu, UAT. Târgu Jiu, Jud. Gorj	(4856-4859)/4	25926	38373	469	I		97	90,91	A	469						

2. PROPRIETATEA / POSESIA													
Titularul dreptului / posesiei			Proprietar=1 / Posesor=0	Data nașterii / CUI	Domiciliu / Sediu	Cota parte	Identificator entitate asociată	Cotă parte teren UI	Mod de dobândire	Act juridic			Obs. privitoare la proprietar
Nume / Denumire	Inițiala tatălui	Prenume								Tip act	Nr. act / data	Emitent	
PEAGU		ION	1	17.01.1975	Loc. Târgu Jiu, Jud. Gorj	1/1	2415		Convenție	act notarial	77 / 21.01.2011	NP CALINA MARCEL HORATIU	căsătorit, bun comun

3. SARCINI / DEZMEMBRĂMINTE												
Titular			Data nașterii / CUI	Domiciliu / Sediu	Tipul sarcinii sau al dezmembrămintelor dreptului de proprietate	Cota parte	Identificator entitate asociată	Act juridic			Valoare ipotecă	Tip monedă
Nume / Denumire	Inițiala tatălui	Prenume						Tip act	Nr. act / data	Emitent		
-	-	-	-	-	-	-	-	-	-	-	-	-

4. NOTĂRI, PROCESE, INTERDICȚII					5. OBSERVAȚII		
Tipul notării	Tip act	Nr. act / data	Emitent	Identificator entitate asociată	Imobil împrejmuit / neîmprejmuit	Imobil contestat / necontestat	Alte observații
-	-	-	-	-	Împrejmuit		



## REGISTRUL CADASTRAL AL IMOBILELOR

ANEXA Nr. 2

UAT Târgu Jiu  
Zonă cooperativizată (Co)

Sector cadastral nr. 124

1. DESCRIEREA IMOBILULUI																	
DATE TEREN												DATE CONSTRUCȚII					
Identificator teren	Adresă imobil	Număr cadastral	Nr. CF	Id.ETERRA	Suprafața măsurată	Intravilan / extra.(// E)	Nr. top.	Nr. tarla	Nr. parcelă	Categorie folosință	Suprafață parcelă	Identificator construcție	Cod grupă destinație	Suprafața construită	Nr. niveluri	Nr. CF	Constr. cu acte (DA/NU)
2416	Intravilan, Loc. Târgu Jiu, UAT. Târgu Jiu, Jud. Gorj	(4856-4859)/5	25927	40581	463	I		97	90,91	A	463						

2. PROPRIETATEA / POSESIA													
Titularul dreptului / posesiei			Proprietar=1 / Posesor=0	Data nașterii / CUI	Domiciliu / Sediul	Cota parte	Identificator entitate asociată	Cotă parte teren UI	Mod de dobândire	Act juridic			Obs. privitoare la proprietar
Nume / Denumire	Inițiala tatălui	Prenume								Tip act	Nr. act / data	Emitent	
MARIN		ADRIAN VASILE	1	29.10.1984	Loc. Târgu Jiu, Jud. Gorj	1/1	2416		Convenție	act notarial	387 / 24.03.2011	BNP Calina Marcel Horatiu	bun propriu

3. SARCINI / DEZMEMBRĂMINTE												
Titular			Data nașterii / CUI	Domiciliu / Sediul	Tipul sarcinii sau al dezmembrămintelor dreptului de proprietate	Cota parte	Identificator entitate asociată	Act juridic			Valoare ipotecă	Tip monedă
Nume / Denumire	Inițiala tatălui	Prenume						Tip act	Nr. act / data	Emitent		
-	-	-	-	-	-	-	-	-	-	-	-	-

4. NOTĂRI, PROCESE, INTERDICȚII					5. OBSERVAȚII		
Tipul notării	Tip act	Nr. act / data	Emitent	Identificator entitate asociată	Imobil împrejmuit / neîmprejmuit	Imobil contestat / necontestat	Alte observații
-	-	-	-	-	Neîmprejmuit		



## REGISTRUL CADASTRAL AL IMOBILELOR

ANEXA Nr. 2

UAT Târgu Jiu  
Zonă cooperativizată (Co)


Sector cadastral nr. 124

1. DESCRIEREA IMOBILULUI																	
DATE TEREN												DATE CONSTRUCȚII					
Identificator teren	Adresă imobil	Număr cadastral	Nr. CF	Id.ETERRA	Suprafața măsurată	Intravilan / extra.(// E)	Nr. top.	Nr. tarla	Nr. parcelă	Categorie folosință	Suprafață parcelă	Identificator construcție	Cod grupă destinație	Suprafața construită	Nr. niveluri	Nr. CF	Constr. cu acte (DA/NU)
2417	Intravilan, Loc. Târgu Jiu, UAT. Târgu Jiu, Jud. Gorj	(4856-4859)/6	25928	43332	215	I		97	90,91	A	215						

2. PROPRIETATEA / POSESIA													
Titularul dreptului / posesiei			Proprietar=1 / Posesor=0	Data nașterii / CUI	Domiciliu / Sediul	Cota parte	Identificator entitate asociată	Cotă parte teren UI	Mod de dobândire	Act juridic			Obs. privitoare la proprietar
Nume / Denumire	Inițiala tatălui	Prenume								Tip act	Nr. act / data	Emitent	
MARIN		ADRIAN VASILE	1	29.10.1984	Loc. Târgu Jiu, Jud. Gorj	1/1	2417		Convenție	act notarial	387 / 24.03.2011	BNP Calina Marcel Horatiu	bun propriu

3. SARCINI / DEZMEMBRĂMINTE												
Titular			Data nașterii / CUI	Domiciliu / Sediul	Tipul sarcinii sau al dezmembrămintelor dreptului de proprietate	Cota parte	Identificator entitate asociată	Act juridic			Valoare ipotecă	Tip monedă
Nume / Denumire	Inițiala tatălui	Prenume						Tip act	Nr. act / data	Emitent		
-	-	-	-	-	-	-	-	-	-	-	-	-

4. NOTĂRI, PROCESE, INTERDICȚII					5. OBSERVAȚII		
Tipul notării	Tip act	Nr. act / data	Emitent	Identificator entitate asociată	Imobil împrejmuit / neîmprejmuit	Imobil contestat / necontestat	Alte observații
-	-	-	-	-	Împrejmuit		



## REGISTRUL CADASTRAL AL IMOBILELOR

ANEXA Nr. 2

UAT Târgu Jiu  
Zonă cooperativizată (Co)


Sector cadastral nr. 124

1. DESCRIEREA IMOBILULUI																	
DATE TEREN												DATE CONSTRUCȚII					
Identificator teren	Adresă imobil	Număr cadastral	Nr. CF	Id.ETERRA	Suprafața măsurată	Intravilan / extra.(// E)	Nr. top.	Nr. tarla	Nr. parcelă	Categorie folosință	Suprafață parcelă	Identificator construcție	Cod grupă destinație	Suprafața construită	Nr. niveluri	Nr. CF	Constr. cu acte (DA/NU)
2418	Intravilan, Loc. Târgu Jiu, UAT. Târgu Jiu, Jud. Gorj	(4856-4859)/7	25929	42846	336	I		97	90,91	A	336						

2. PROPRIETATEA / POSESIA													
Titularul dreptului / posesiei			Proprietar=1 / Posesor=0	Data nașterii / CUI	Domiciliu / Sediul	Cota parte	Identificator entitate asociată	Cotă parte teren UI	Mod de dobândire	Act juridic			Obs. privitoare la proprietar
Nume / Denumire	Inițiala tatălui	Prenume								Tip act	Nr. act / data	Emitent	
MARIN		ADRIAN VASILE	1	29.10.1984	Loc. Târgu Jiu, Jud. Gorj	1/1	2418		Convenție	act notarial	387 / 24.03.2011	BNP Calina Marcel Horatiu	bun propriu

3. SARCINI / DEZMEMBRĂMINTE												
Titular			Data nașterii / CUI	Domiciliu / Sediul	Tipul sarcinii sau al dezmembrămintelor dreptului de proprietate	Cota parte	Identificator entitate asociată	Act juridic			Valoare ipotecă	Tip monedă
Nume / Denumire	Inițiala tatălui	Prenume						Tip act	Nr. act / data	Emitent		
-	-	-	-	-	-	-	-	-	-	-	-	-

4. NOTĂRI, PROCESE, INTERDICȚII					5. OBSERVAȚII		
Tipul notării	Tip act	Nr. act / data	Emitent	Identificator entitate asociată	Imobil împrejmuit / neîmprejmuit	Imobil contestat / necontestat	Alte observații
-	-	-	-	-	Neîmprejmuit		



## REGISTRUL CADASTRAL AL IMOBILELOR

ANEXA Nr. 2

UAT Târgu Jiu  
Zonă cooperativizată (Co)


Sector cadastral nr. 124

1. DESCRIEREA IMOBILULUI																	
DATE TEREN												DATE CONSTRUCȚII					
Identificator teren	Adresă imobil	Număr cadastral	Nr. CF	Id.ETERRA	Suprafața măsurată	Intravilan / extra.(I/E)	Nr. top.	Nr. tarla	Nr. parcelă	Categorie folosință	Suprafață parcelă	Identificator construcție	Cod grupă destinație	Suprafața construită	Nr. niveluri	Nr. CF	Constr. cu acte (DA/NU)
2419	Intravilan, Loc. Târgu Jiu, UAT. Târgu Jiu, Jud. Gorj	(4856-4859)/8	25930	55518	279	I		97	90,91	A	279						

2. PROPRIETATEA / POSESIA																
Titularul dreptului / posesiei			Proprietar=1 / Posesor=0	Data nașterii / CUI	Domiciliu / Sediul	Cota parte	Identificator entitate asociată	Cotă parte teren UI	Mod de dobândire	Act juridic			Obs. privitoare la proprietar			
Nume / Denumire	Inițiala tatălui	Prenume								Tip act	Nr. act / data	Emitent				
DIACONESCU		ION AUREL	1	20.01.1974	Loc. Craiova, Str. ALEXANDRIA, Nr.5, Jud. Dolj	1/1	2419		Convenție	act notarial	5489 / 26.08.2008	NP ALDOIU MIRELA	bun propriu			
STROE		SIMONA	1	19.08.1976	Loc. Musetesti, Jud. Gorj								bun propriu			

3. SARCINI / DEZMEMBRĂMINTE																
Titular			Data nașterii / CUI	Domiciliu / Sediul	Tipul sarcinii sau al dezmembrămintelor dreptului de proprietate	Cota parte	Identificator entitate asociată	Act juridic			Valoare ipotecă	Tip monedă				
Nume / Denumire	Inițiala tatălui	Prenume						Tip act	Nr. act / data	Emitent						
-	-	-	-	-	-	-	-	-	-	-	-	-	-			

4. NOTĂRI, PROCESE, INTERDICȚII					5. OBSERVAȚII		
Tipul notării	Tip act	Nr. act / data	Emitent	Identificator entitate asociată	Imobil împrejmuit / neîmprejmuit	Imobil contestat / necontestat	Alte observații
-	-	-	-	-	Neîmprejmuit		



## REGISTRUL CADASTRAL AL IMOBILELOR

ANEXA Nr. 2

UAT Târgu Jiu  
Zonă cooperativizată (Co)


Sector cadastral nr. 124

1. DESCRIEREA IMOBILULUI																	
DATE TEREN											DATE CONSTRUCȚII						
Identificator teren	Adresă imobil	Număr cadastral	Nr. CF	Id.ETERRA	Suprafața măsurată	Intravilan / extra.(I/E)	Nr. top.	Nr. tarla	Nr. parcelă	Categorie folosință	Suprafața parcelă	Identificator construcție	Cod grupă destinație	Suprafața construită	Nr. niveluri	Nr. CF	Constr. cu acte (DA/NU)
2420	Intravilan, Loc. Târgu Jiu, UAT. Târgu Jiu, Jud. Gorj				2702	I		97	91/1	N	1845						
						I		97	91/2	A	857						

2. PROPRIETATEA / POSESIA													
Titularul dreptului / posesiei			Proprietar=1 / Posesor=0	Data nașterii / CUI	Domiciliu / Sediul	Cota parte	Identificator entitate asociată	Cotă parte teren UI	Mod de dobândire	Act juridic			Obs. privitoare la proprietar
Nume / Denumire	Inițiala tatălui	Prenume								Tip act	Nr. act / data	Emitent	
MUNICIPIUL TARGU JIU			1	4956065	Loc. Târgu Jiu, Str. CONSTANTIN BRANCUSI, Nr.19, Jud. Gorj	1/1	2420		Lege	act normativ	Legea nr.7 / 24.06.1996	Parlamentul Romaniei	PROPRIETAR NEIDENTIFICAT

3. SARCINI / DEZMEMBRĂMINTE												
Titular			Data nașterii / CUI	Domiciliu / Sediul	Tipul sarcinii sau al dezmembrămintelor dreptului de proprietate	Cota parte	Identificator entitate asociată	Act juridic			Valoare ipotecă	Tip monedă
Nume / Denumire	Inițiala tatălui	Prenume						Tip act	Nr. act / data	Emitent		
-	-	-	-	-	-	-	-	-	-	-	-	-

4. NOTĂRI, PROCESE, INTERDICȚII					5. OBSERVAȚII		
Tipul notării	Tip act	Nr. act/ data	Emitent	Identificator entitate asociată	Imobil împrejmuit/ neîmprejmuit	Imobil contestat/ necontestat	Alte observații
-	-	-	-	-	Neîmprejmuit		





## REGISTRUL CADASTRAL AL IMOBILELOR

ANEXA Nr. 2

UAT Târgu Jiu  
Zonă cooperativizată (Co)


Sector cadastral nr. 124

1. DESCRIEREA IMOBILULUI																	
DATE TEREN												DATE CONSTRUCȚII					
Identificator teren	Adresă imobil	Număr cadastral	Nr. CF	Id.ETERRA	Suprafața măsurată	Intravilan / extra. (I/E)	Nr. top.	Nr. tarla	Nr. parcelă	Categorie folosință	Suprafața parcelă	Identificator construcție	Cod grupă destinație	Suprafața construită	Nr. niveluri	Nr. CF	Constr. cu acte (DA/NU)
2422	Tarla: 97, Parcela: 40/1/3			57553	1340	E		97	40/1/3	A	1340						

2. PROPRIETATEA / POSESIA													
Titularul dreptului / posesiei			Proprietar=1 / Posesor=0	Data nașterii / CUI	Domiciliu / Sediul	Cota parte	Identificator entitate asociată	Cotă parte teren UI	Mod de dobândire	Act juridic			Obs. privitoare la proprietar
Nume / Denumire	Inițiala tatălui	Prenume								Tip act	Nr. act / data	Emitent	
BISTREANU		IVENIA	1	21.06.1930	Loc. Târgu Jiu, Str. Calea Eroilor, Nr.26, Jud. Gorj	2/8	2422		Succesiune	act notarial	37 / 25.02.2019	NP ALDOIU MARIANA MIRELA	bun propriu
BISTREANU		CĂLIN	1	16.07.1968	Loc. Târgu Jiu, Str. Calea Eroilor, Nr.26, Jud. Gorj	3/8	2422		Succesiune	act notarial	37 / 25.02.2019	NP ALDOIU MARIANA MIRELA	bun propriu
BISTREANU		CĂLIN	1	16.07.1968	Loc. Târgu Jiu, Str. Calea Eroilor, Nr.26, Jud. Gorj	3/8	2422		Succesiune	act notarial	18 / 14.06.2019	NP ALIN CONSTANTIN CIOBANU	bun propriu

3. SARCINI / DEZMEMBRĂMINTE												
Titular			Data nașterii / CUI	Domiciliu / Sediul	Tipul sarcinii sau al dezmembrămintelor dreptului de proprietate	Cota parte	Identificator entitate asociată	Act juridic			Valoare ipotecă	Tip monedă
Nume / Denumire	Inițiala tatălui	Prenume						Tip act	Nr. act / data	Emitent		
-	-	-	-	-	-	-	-	-	-	-	-	-

4. NOTĂRI, PROCESE, INTERDICȚII					5. OBSERVAȚII		
Tipul notării	Tip act	Nr. act / data	Emitent	Identificator entitate asociată	Imobil împrejmuit / neîmprejmuit	Imobil contestat / necontestat	Alte observații
-	-	-	-	-	Neîmprejmuit		



## REGISTRUL CADASTRAL AL IMOBILELOR

ANEXA Nr. 2

UAT Târgu Jiu  
Zonă cooperativizată (Co)

Sector cadastral nr. 124

1. DESCRIEREA IMOBILULUI																	
DATE TEREN												DATE CONSTRUCȚII					
Identificator teren	Adresă imobil	Număr cadastral	Nr. CF	Id.ETERRA	Suprafața măsurată	Intravilan / extra.(// E)	Nr. top.	Nr. tarla	Nr. parcelă	Categorie folosință	Suprafața parcelă	Identificator construcție	Cod grupă destinație	Suprafața construită	Nr. niveluri	Nr. CF	Constr. cu acte (DA/NU)
2423	Intravilan, Str. JIETE, Loc. Târgu Jiu, UAT. Târgu Jiu, Jud. Gorj			60903	1000	I		97	39/3	A	1000						

2. PROPRIETATEA / POSESIA																
Titularul dreptului / posesiei			Proprietar=1 / Posesor=0	Data nașterii / CUI	Domiciliu / Sediul	Cota parte	Identificator entitate asociată	Cotă parte teren UI	Mod de dobândire	Act juridic			Obs. privitoare la proprietar			
Nume / Denumire	Inițiala tatălui	Prenume								Tip act	Nr. act / data	Emitent				
CEPOI		MIHAI-MARIAN	1	05.11.1976	Loc. Târgu Jiu, Str. SLT.VASILE MILITARU, Bl.3, Sc.1, Et.3, Ap.13, Jud. Gorj	1/1	2423		Convenție	act notarial	7343 / 14.12.2020	BNP Davitoiu Raluca Nicolita	bun comun			
CEPOI		COSTINA-ALEXANDRA	1	21.05.1978	Loc. Târgu Jiu, Str. SLT.VASILE MILITARU, Bl.3, Sc.1, Et.3, Ap.13, Jud. Gorj											

3. SARCINI / DEZMEMBRĂMINTE																
Titular			Data nașterii / CUI	Domiciliu / Sediul	Tipul sarcinii sau al dezmembrămintelor dreptului de proprietate	Cota parte	Identificator entitate asociată	Act juridic			Valoare ipotecă	Tip monedă				
Nume / Denumire	Inițiala tatălui	Prenume						Tip act	Nr. act / data	Emitent						
-	-	-	-	-	-	-	-	-	-	-	-	-	-			

4. NOTĂRI, PROCESE, INTERDICȚII					5. OBSERVAȚII		
Tipul notării	Tip act	Nr. act/ data	Emitent	Identificator entitate asociată	Imobil împrejmuit/ neîmprejmuit	Imobil contestat/ necontestat	Alte observații
-	-	-	-	-	Neîmprejmuit		



## REGISTRUL CADASTRAL AL IMOBILELOR

ANEXA Nr. 2

UAT Târgu Jiu  
Zonă cooperativizată (Co)

Sector cadastral nr. 124

1. DESCRIEREA IMOBILULUI																	
DATE TEREN												DATE CONSTRUCȚII					
Identificator teren	Adresă imobil	Număr cadastral	Nr. CF	Id.ETERRA	Suprafața măsurată	Intravilan / extra.(I/E)	Nr. top.	Nr. tarla	Nr. parcelă	Categorie folosință	Suprafața parcelă	Identificator construcție	Cod grupă destinație	Suprafața construită	Nr. niveluri	Nr. CF	Constr. cu acte (DA/NU)
2424	Intravilan, Loc. Târgu Jiu, UAT. Târgu Jiu, Jud. Gorj			41333	622	I		97	27/5	A	622						

2. PROPRIETATEA / POSESIA													
Titularul dreptului / posesiei			Proprietar=1 / Posesor=0	Data nașterii / CUI	Domiciliu / Sediul	Cota parte	Identificator entitate asociată	Cotă parte teren UI	Mod de dobândire	Act juridic			Obs. privitoare la proprietar
Nume / Denumire	Inițiala tatălui	Prenume								Tip act	Nr. act / data	Emitent	
ZAMFIR		GABRIEL	1	20.06.1989	Loc. Târgu Jiu, Str. UNIRII, Bl.3, Sc.3, Et.2, Ap.38, Jud. Gorj	1/1	2424		Convenție	act notarial	6357 / 23.10.2017	NP Davitoiu Raluca Nicolita	bun propriu

3. SARCINI / DEZMEMBRĂMINTE												
Titular			Data nașterii / CUI	Domiciliu / Sediul	Tipul sarcinii sau al dezmembrămintelor dreptului de proprietate	Cota parte	Identificator entitate asociată	Act juridic			Valoare ipotecă	Tip monedă
Nume / Denumire	Inițiala tatălui	Prenume						Tip act	Nr. act / data	Emitent		
-	-	-	-	-	-	-	-	-	-	-	-	-

4. NOTĂRI, PROCESE, INTERDICȚII					5. OBSERVAȚII		
Tipul notării	Tip act	Nr. act / data	Emitent	Identificator entitate asociată	Imobil împrejmuit / neîmprejmuit	Imobil contestat / necontestat	Alte observații
-	-	-	-	-	Neîmprejmuit		



## REGISTRUL CADASTRAL AL IMOBILELOR

ANEXA Nr. 2

UAT Târgu Jiu  
Zonă cooperativizată (Co)


Sector cadastral nr. 124

1. DESCRIEREA IMOBILULUI																	
DATE TEREN												DATE CONSTRUCȚII					
Identificator teren	Adresă imobil	Număr cadastral	Nr. CF	Id.ETERRA	Suprafața măsurată	Intravilan / extra.(I/E)	Nr. top.	Nr. tarla	Nr. parcelă	Categorie folosință	Suprafața parcelă	Identificator construcție	Cod grupă destinație	Suprafața construită	Nr. niveluri	Nr. CF	Constr. cu acte (DA/NU)
2425	Intravilan, Loc. Târgu Jiu, UAT. Târgu Jiu, Jud. Gorj	691	2652	35101	1323	I		97	27/4	A	1323						

2. PROPRIETATEA / POSESIA																
Titularul dreptului / posesiei			Proprietar=1 / Posesor=0	Data nașterii / CUI	Domiciliu / Sediu	Cota parte	Identificator entitate asociată	Cotă parte teren UI	Mod de dobândire	Act juridic			Obs. privitoare la proprietar			
Nume / Denumire	Inițiala tatălui	Prenume								Tip act	Nr. act / data	Emitent				
ZAMFIR		MIHAI CRISTIAN	1		Loc. Târgu Jiu, Jud. Gorj	1/1	2425		Convenție	act notarial	4961 / 29.11.1999	BNP SILVIA BADEA				
ZAMFIR		LIVIA	1		Loc. Târgu Jiu, Jud. Gorj											

3. SARCINI / DEZMEMBRĂMINTE																
Titular			Data nașterii / CUI	Domiciliu / Sediu	Tipul sarcinii sau al dezmembrămintelor dreptului de proprietate	Cota parte	Identificator entitate asociată	Act juridic			Valoare ipotecă	Tip monedă				
Nume / Denumire	Inițiala tatălui	Prenume						Tip act	Nr. act / data	Emitent						
-	-	-	-	-	-	-	-	-	-	-	-	-	-			

4. NOTĂRI, PROCESE, INTERDICȚII					5. OBSERVAȚII		
Tipul notării	Tip act	Nr. act/ data	Emitent	Identificator entitate asociată	Imobil împrejmuit/ neîmprejmuit	Imobil contestat/ necontestat	Alte observații
-	-	-	-	-	Împrejmuit		



## REGISTRUL CADASTRAL AL IMOBILELOR

ANEXA Nr. 2

UAT Târgu Jiu  
Zonă cooperativizată (Co)


Sector cadastral nr. 124

1. DESCRIEREA IMOBILULUI																	
DATE TEREN											DATE CONSTRUCȚII						
Identificator teren	Adresă imobil	Număr cadastral	Nr. CF	Id.ETERRA	Suprafața măsurată	Intravilan / extra. (I/E)	Nr. top.	Nr. tarla	Nr. parcelă	Categorie folosință	Suprafața parcelă	Identificator construcție	Cod grupă destinație	Suprafața construită	Nr. niveluri	Nr. CF	Constr. cu acte (DA/NU)
2426	Intravilan, Str. JIETE, Nr.1A, Loc. Târgu Jiu, UAT. Târgu Jiu, Jud. Gorj			42425	1839	I		97	27/2;27/3;27/4	CC	908	C1	CL	140	2	42425-C1	DA
						I		97	27/2;27/3;27/4	A	931						

2. PROPRIETATEA / POSESIA													
Titularul dreptului / posesiei			Proprietar=1 / Posesor=0	Data nașterii / CUI	Domiciliu / Sediul	Cota parte	Identificator entitate asociată	Cotă parte teren UI	Mod de dobândire	Act juridic			Obs. privitoare la proprietar
Nume / Denumire	Inițiala tatălui	Prenume								Tip act	Nr. act / data	Emitent	
ZAMFIR		GABRIEL	1	20.06.1989	Loc. Târgu Jiu, Str. UNIRII, Bl.3, Sc.3, Et.2, Ap.38, Jud. Gorj	1/1	2426		Convenție	act notarial	6108 / 13.10.2017	NP Davitoiu Raluca Nicolita	bun propriu
						1/1	C1		Convenție	act notarial	6108 / 13.10.2017	NP Davitoiu Raluca Nicolita	

3. SARCINI / DEZMEMBRĂMINTE												
Titular			Data nașterii / CUI	Domiciliu / Sediul	Tipul sarcinii sau al dezmembrămintelor dreptului de proprietate	Cota parte	Identificator entitate asociată	Act juridic			Valoare ipotecă	Tip monedă
Nume / Denumire	Inițiala tatălui	Prenume						Tip act	Nr. act / data	Emitent		
-	-	-	-	-	-	-	-	-	-	-	-	-

4. NOTĂRI, PROCESE, INTERDICȚII					5. OBSERVAȚII		
Tipul notării	Tip act	Nr. act / data	Emitent	Identificator entitate asociată	Imobil împrejmuit / neîmprejmuit	Imobil contestat / necontestat	Alte observații
-	-	-	-	-	Împrejmuit		



## REGISTRUL CADASTRAL AL IMOBILELOR

ANEXA Nr. 2

UAT Târgu Jiu  
Zonă cooperativizată (Co)

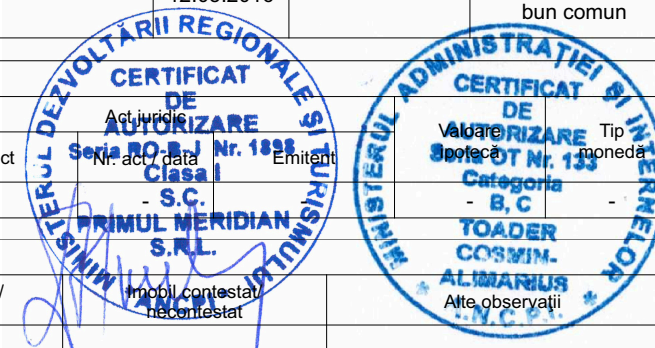
Sector cadastral nr. 124

1. DESCRIEREA IMOBILULUI																	
DATE TEREN										DATE CONSTRUCȚII							
Identificator teren	Adresă imobil	Număr cadastral	Nr. CF	Id.ETERRA	Suprafața măsurată	Intravilan / extra. (I/E)	Nr. top.	Nr. tarla	Nr. parcelă	Categorie folosință	Suprafața parcelă	Identificator construcție	Cod grupă destinație	Suprafața construită	Nr. niveluri	Nr. CF	Constr. cu acte (DA/NU)
2427	Intravilan, Str. JIETE, Loc. Târgu Jiu, UAT. Târgu Jiu, Jud. Gorj			42428	185	I		97	27/2;27/3;27/4	N	185						

2. PROPRIETATEA / POSESIA													
Titularul dreptului / posesiei			Proprietar=1 / Posesor=0	Data nașterii / CUI	Domiciliu / Sediul	Cota parte	Identificator entitate asociată	Cotă parte teren UI	Mod de dobândire	Act juridic			Obs. privitoare la proprietar
Nume / Denumire	Inițiala tatălui	Prenume								Tip act	Nr. act / data	Emitent	
ZAMFIR		MIHAI CRISTIAN	1		Loc. Târgu Jiu, Jud. Gorj	757/9081	2427		Convenție	act notarial	13505 / 25.10.1995	NP Badea Silvia	căsătorit
ZAMFIR		MIHAI CRISTIAN	1		Loc. Târgu Jiu, Jud. Gorj	757/9081	2427		Convenție	act notarial	3139 / 16.04.2003	NP Badea Silvia	CĂSĂTORIT,
ZAMFIR		MIHAI CRISTIAN	1	30.10.1962	Loc. Târgu Jiu, Jud. Gorj	757/9081	2427		Convenție	act notarial	1725 / 13.07.2010	NP Manoiu Natalia	căsătorit,
ZAMFIR		MIHAI CRISTIAN	1	30.10.1962	Loc. Târgu Jiu, Jud. Gorj	756/9081	2427		Convenție	act notarial	1725 / 13.07.2010	NP Manoiu Natalia	căsătorit,
ION		GICĂ CLAUDIU	1	16.01.1989	Loc. Târgu Jiu, Jud. Gorj	1514/18162	2427		Convenție	act notarial	2767 / 10.11.2010	BNP MANOIU NATALIA	bun propriu
ION		GICĂ CLAUDIU	1	16.01.1989	Loc. Târgu Jiu, Jud. Gorj	1513/18162	2427		Convenție	act notarial	658 / 21.03.2012	NP Manoiu Natalia	bun propriu
ION		GICU	1	31.10.1967	Loc. Târgu Jiu, Jud. Gorj	3027/18162	2427		Convenție	act notarial	2364 / 21.11.2013	NP Manoiu Natalia	bun comun
ION		ELENA	1	17.06.1968	Loc. Târgu Jiu, Jud. Gorj								
STOICA		TIMOTEI MĂDĂLIN	1	29.11.1987	Loc. Târgu Jiu, Jud. Gorj	6054/18162	2427		Convenție	act notarial	786 / 12.05.2016	NP Manta Claudiu	bun comun
STOICA		TABITA	1	26.02.1988	Loc. Târgu Jiu, Jud. Gorj								

3. SARCINI / DEZMEMBRĂMINTE										
Titular			Data nașterii / CUI	Domiciliu / Sediul	Tipul sarcinii sau al dezmembrămintelor dreptului de proprietate	Cota parte	Identificator entitate asociată	Tip act	Act juridic	Emitent
Nume / Denumire	Inițiala tatălui	Prenume								
-	-	-	-	-	-	-	-	-	-	-

4. NOTĂRI, PROCESE, INTERDICȚII					5. OBSERVAȚII		
Tipul notării	Tip act	Nr. act / data	Emitent	Identificator entitate asociată	Imobil împrejmuit / neîmprejmuit	Imobil contestat / necontestat	Tip observații
-	-	-	-	-	Împrejmuit		





## REGISTRUL CADASTRAL AL IMOBILELOR

ANEXA Nr. 2

UAT Târgu Jiu  
Zonă cooperativizată (Co)

Sector cadastral nr. 124

1. DESCRIEREA IMOBILULUI																	
DATE TEREN												DATE CONSTRUCȚII					
Identificator teren	Adresă imobil	Număr cadastral	Nr. CF	Id.ETERRA	Suprafața măsurată	Intravilan / extra.(I/E)	Nr. top.	Nr. tarla	Nr. parcelă	Categorie folosință	Suprafața parcelă	Identificator construcție	Cod grupă destinație	Suprafața construită	Nr. niveluri	Nr. CF	Constr. cu acte (DA/NU)
2428	Intravilan, Nr.1D, Loc. Târgu Jiu, UAT. Târgu Jiu, Jud. Gorj			40978	453	I		97	27/2	A	453	C1	CL	207	2		NU

2. PROPRIETATEA / POSESIA													
Titularul dreptului / posesiei			Proprietar=1 / Posesor=0	Data nașterii / CUI	Domiciliu / Sediul	Cota parte	Identificator entitate asociată	Cotă parte teren UI	Mod de dobândire	Act juridic			Obs. privitoare la proprietar
Nume / Denumire	Inițiala tatălui	Prenume								Tip act	Nr. act / data	Emitent	
ANDREESCU		ȘTEFAN	1	28.05.1978	Loc. Târgu Jiu, Jud. Gorj	1/2	2428		Convenție	act notarial	1239 / 26.05.2010	BNP MANOIU NATALIA	necăsătorit, bun propriu
RADU		ELENA MIHAELA	1	04.08.1983	Loc. Târgu Jiu, Str. Calarași, Nr.1, Jud. Gorj	1/2	2428		Convenție	act notarial	1239 / 26.05.2010	BNP MANOIU NATALIA	necăsătorită, bun propriu

3. SARCINI / DEZMEMBRĂMINTE												
Titular			Data nașterii / CUI	Domiciliu / Sediul	Tipul sarcinii sau al dezmembrămintelor dreptului de proprietate	Cota parte	Identificator entitate asociată	Act juridic			Valoare ipotecă	Tip monedă
Nume / Denumire	Inițiala tatălui	Prenume						Tip act	Nr. act / data	Emitent		
-	-	-	-	-	-	-	-	-	-	-	-	-

4. NOTĂRI, PROCESE, INTERDICȚII					5. OBSERVAȚII		
Tipul notării	Tip act	Nr. act / data	Emitent	Identificator entitate asociată	Imobil împrejmuit / neîmprejmuit	Imobil contestat / necontestat	Alte observații
-	-	-	-	-	Împrejmuit		



## REGISTRUL CADASTRAL AL IMOBILELOR

ANEXA Nr. 2

UAT Târgu Jiu  
Zonă cooperativizată (Co)

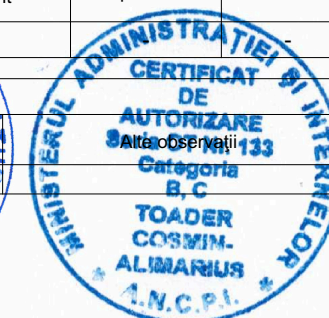
Sector cadastral nr. 124

1. DESCRIEREA IMOBILULUI																	
DATE TEREN											DATE CONSTRUCȚII						
Identificator teren	Adresă imobil	Număr cadastral	Nr. CF	Id.ETERRA	Suprafața măsurată	Intravilan / extra. (I/E)	Nr. top.	Nr. tarla	Nr. parcelă	Categorie folosință	Suprafața parcelă	Identificator construcție	Cod grupă destinație	Suprafața construită	Nr. niveluri	Nr. CF	Constr. cu acte (DA/NU)
2429	Intravilan, Str. JIETE, Nr.1C, Loc. Târgu Jiu, UAT. Târgu Jiu, Jud. Gorj			42427	370	I		97	27/2;27/3;27/4	CC	370	C1	CL	97	2	42427-C1	DA

2. PROPRIETATEA / POSESIA													
Titularul dreptului / posesiei			Proprietar=1 / Posesor=0	Data nașterii / CUI	Domiciliu / Sediul	Cota parte	Identificator entitate asociată	Cotă parte teren UI	Mod de dobândire	Act juridic			Obs. privitoare la proprietar
Nume / Denumire	Inițiala tatălui	Prenume								Tip act	Nr. act / data	Emitent	
ION		GICĂ CLAUDIU	1	16.01.1989	Loc. Târgu Jiu, Jud. Gorj	1/4	2429		Convenție	act notarial	2767 / 10.11.2010	BNP MANOIU NATALIA	bun propriu
ION		GICĂ CLAUDIU	1	16.01.1989	Loc. Târgu Jiu, Jud. Gorj	1/4	2429		Convenție	act notarial	658 / 21.03.2012	NP Manoiu Natalia	bun propriu
ION		GICU	1	31.10.1967	Loc. Târgu Jiu, Jud. Gorj	2/4	2429		Convenție	act notarial	2364 / 21.11.2013	NP Manoiu Natalia	bun comun
ION		ELENA	1	17.06.1968	Loc. Târgu Jiu, Jud. Gorj								
ION		GICU	1	31.10.1967	Loc. Târgu Jiu, Jud. Gorj	1/2	C1		Construire	act notarial	2767 / 10.11.2010	NP. NATALIA MANOIU	bun comun
ION		ELENA	1	17.06.1968	Loc. Târgu Jiu, Jud. Gorj								
ION		GICĂ CLAUDIU	1	16.01.1989	Loc. Târgu Jiu, Jud. Gorj	1/2	C1		Construire	act notarial	2767 / 10.11.2010	NP. NATALIA MANOIU	bun propriu

3. SARCINI / DEZMEMBRĂMINTE													
Titular			Data nașterii / CUI	Domiciliu / Sediul	Tipul sarcinii sau al dezmembrămintelor dreptului de proprietate	Cota parte	Identificator entitate asociată	Act juridic			Valoare ipotecă	Tip monedă	
Nume / Denumire	Inițiala tatălui	Prenume						Tip act	Nr. act / data	Emitent			
-	-	-	-	-	-	-	-	-	-	-	-	-	-

4. NOTĂRI, PROCESE, INTERDICȚII					5. OBSERVAȚII		
Tipul notării	Tip act	Nr. act/ data	Emitent	Identificator entitate asociată	Imobil împrejmuit/ neîmprejmuit	Imobil contestat/ necontestat	Observații
-	-	-	-	-	Împrejmuit		



## REGISTRUL CADASTRAL AL IMOBILELOR

ANEXA Nr. 2

UAT Târgu Jiu  
Zonă cooperativizată (Co)


Sector cadastral nr. 124

1. DESCRIEREA IMOBILULUI																	
DATE TEREN											DATE CONSTRUCȚII						
Identificator teren	Adresă imobil	Număr cadastral	Nr. CF	Id.ETERRA	Suprafața măsurată	Intravilan / extra. (I/E)	Nr. top.	Nr. tarla	Nr. parcelă	Categorie folosință	Suprafața parcelă	Identificator construcție	Cod grupă destinație	Suprafața construită	Nr. niveluri	Nr. CF	Constr. cu acte (DA/NU)
2430	Intravilan, Str. JIETE, Nr.1A, Loc. Târgu Jiu, UAT. Târgu Jiu, Jud. Gorj			42426	570	I		97	27/2;27/3;27/4	A	570	C1	CL	80	2		NU

2. PROPRIETATEA / POSESIA													
Titularul dreptului / posesiei			Proprietar=1 / Posesor=0	Data nașterii / CUI	Domiciliu / Sediu	Cota parte	Identificator entitate asociată	Cotă parte teren UI	Mod de dobândire	Act juridic			Obs. privitoare la proprietar
Nume / Denumire	Inițiala tatălui	Prenume								Tip act	Nr. act / data	Emitent	
STOICA		TIMOTEI MĂDĂLIN	1	29.11.1987	Loc. Târgu Jiu, Jud. Gorj	1/1	2430	Convenție	act notarial	Contract de vânzare cumpărare aut nr.786 / 11.05.2016	NP Manta Claudiu		
STOICA		TABITA	1	26.02.1988	Loc. Târgu Jiu, Jud. Gorj							bun comun	

3. SARCINI / DEZMEMBRĂMINTE												
Titular			Data nașterii / CUI	Domiciliu / Sediu	Tipul sarcinii sau al dezmembrămintelor dreptului de proprietate	Cota parte	Identificator entitate asociată	Act juridic			Valoare ipotecă	Tip monedă
Nume / Denumire	Inițiala tatălui	Prenume						Tip act	Nr. act / data	Emitent		
-	-	-	-	-	-	-	-	-	-	-	-	-

4. NOTĂRI, PROCESE, INTERDICȚII					5. OBSERVAȚII		
Tipul notării	Tip act	Nr. act/ data	Emitent	Identificator entitate asociată	Imobil împrejmuit/ neîmprejmuit	Imobil contestat/ necontestat	Alte observații
-	-	-	-	-	Împrejmuit		



## REGISTRUL CADASTRAL AL IMOBILELOR

ANEXA Nr. 2

UAT Târgu Jiu  
Zonă cooperativizată (Co)

Sector cadastral nr. 124

1. DESCRIEREA IMOBILULUI																	
DATE TEREN												DATE CONSTRUCȚII					
Identificator teren	Adresă imobil	Număr cadastral	Nr. CF	Id.ETERRA	Suprafața măsurată	Intravilan / extra.(I/E)	Nr. top.	Nr. tarla	Nr. parcelă	Categorie folosință	Suprafața parcelă	Identificator construcție	Cod grupă destinație	Suprafața construită	Nr. niveluri	Nr. CF	Constr. cu acte (DA/NU)
2431	Intravilan, Nr.1B, Loc. Târgu Jiu, UAT. Târgu Jiu, Jud. Gorj			35608	888	I		97	1	CC	412	C1	CL	99	2		NU
						I		97	1	A	476	C2	CA	54	1		NU
												C3	CA	59	1		NU

2. PROPRIETATEA / POSESIA													
Titularul dreptului / posesiei			Proprietar=1 / Posesor=0	Data nașterii / CUI	Domiciliu / Sediul	Cota parte	Identificator entitate asociată	Cotă parte teren UI	Mod de dobândire	Act juridic			Obs. privitoare la proprietar
Nume / Denumire	Inițiala tatălui	Prenume								Tip act	Nr. act / data	Emitent	
STANCA		MARIUS	1	14.08.1976	Loc. Târgu Jiu, Jud. Gorj	1/1	2431	Convenție	act notarial	305 / 20.02.2009	BNP Popescu Bejat Nicolae		
STANCA		LAURA IONELA	1	30.01.1977	Loc. Târgu Jiu, Str. MINERILOR, Bl.15, Sc.1, Et.4, Ap.21, Jud. Gorj							bun comun	

3. SARCINI / DEZMEMBRĂMINTE												
Titular			Data nașterii / CUI	Domiciliu / Sediul	Tipul sarcinii sau al dezmembrămintelor dreptului de proprietate	Cota parte	Identificator entitate asociată	Act juridic			Valoare ipotecă	Tip monedă
Nume / Denumire	Inițiala tatălui	Prenume						Tip act	Nr. act / data	Emitent		
-	-	-	-	-	-	-	-	-	-	-	-	-

4. NOTĂRI, PROCESE, INTERDICȚII					5. OBSERVAȚII		
Tipul notării	Tip act	Nr. act/ data	Emitent	Identificator entitate asociată	Imobil împrejmuit/ neîmprejmuit	Imobil contestat/ necontestat	Alte observații
-	-	-	-	-	Împrejmuit		



## REGISTRUL CADASTRAL AL IMOBILELOR

ANEXA Nr. 2

UAT Târgu Jiu  
Zonă cooperativizată (Co)


Sector cadastral nr. 124

1. DESCRIEREA IMOBILULUI																	
DATE TEREN											DATE CONSTRUCȚII						
Identificator teren	Adresă imobil	Număr cadastral	Nr. CF	Id.ETERRA	Suprafața măsurată	Intravilan / extra.(// E)	Nr. top.	Nr. tarla	Nr. parcelă	Categorie folosință	Suprafața parcelă	Identificator construcție	Cod grupă destinație	Suprafața construită	Nr. niveluri	Nr. CF	Constr. cu acte (DA/NU)
2432	Intravilan, Str. JIETE, Nr.1E, Loc. Târgu Jiu, UAT. Târgu Jiu, Jud. Gorj				1053	I		97	1/1	CC	534	C1	CL	95	1		NU
						I		97	1/1	A	519	C2	CA	36	1		NU

2. PROPRIETATEA / POSESIA													
Titularul dreptului / posesiei			Proprietar=1 / Posesor=0	Data nașterii / CUI	Domiciliu / Sediul	Cota parte	Identificator entitate asociată	Cotă parte teren UI	Mod de dobândire	Act juridic			Obs. privitoare la proprietar
Nume / Denumire	Inițiala tatălui	Prenume								Tip act	Nr. act / data	Emitent	
MUNICIPIUL TARGU JIU			1	4956065	Loc. Târgu Jiu, Str. CONSTANTIN BRANCUSI, Nr.19, Jud. Gorj	1/1	2432		Lege	act normativ	Legea nr.7 / 24.06.1996	Parlamentul Romaniei	PROPRIETAR NEIDENTIFICAT

3. SARCINI / DEZMEMBRĂMINTE												
Titular			Data nașterii / CUI	Domiciliu / Sediul	Tipul sarcinii sau al dezmembrămintelor dreptului de proprietate	Cota parte	Identificator entitate asociată	Act juridic			Valoare ipotecă	Tip monedă
Nume / Denumire	Inițiala tatălui	Prenume						Tip act	Nr. act / data	Emitent		
-	-	-	-	-	-	-	-	-	-	-	-	-

4. NOTĂRI, PROCESE, INTERDICȚII					5. OBSERVAȚII		
Tipul notării	Tip act	Nr. act/ data	Emitent	Identificator entitate asociată	Imobil împrumuit/ neîmprumuit	Imobil contestat/ necontestat	Alte observații
-	-	-	-	-	Împrumuit		



## REGISTRUL CADASTRAL AL IMOBILELOR

ANEXA Nr. 2

UAT Târgu Jiu  
Zonă cooperativizată (Co)


Sector cadastral nr. 124

1. DESCRIEREA IMOBILULUI																	
DATE TEREN												DATE CONSTRUCȚII					
Identificator teren	Adresă imobil	Număr cadastral	Nr. CF	Id.ETERRA	Suprafața măsurată	Intravilan / extra.(I/E)	Nr. top.	Nr. tarla	Nr. parcelă	Categorie folosință	Suprafața parcelă	Identificator construcție	Cod grupă destinație	Suprafața construită	Nr. niveluri	Nr. CF	Constr. cu acte (DA/NU)
2433	Intravilan, Nr.1F, Loc. Târgu Jiu, UAT. Târgu Jiu, Jud. Gorj			46974	2608	I		97	29	F	2608						

2. PROPRIETATEA / POSESIA																
Titularul dreptului / posesiei			Proprietar=1 / Posesor=0	Data nașterii / CUI	Domiciliu / Sediul	Cota parte	Identificator entitate asociată	Cotă parte teren UI	Mod de dobândire	Act juridic			Obs. privitoare la proprietar			
Nume / Denumire	Inițiala tatălui	Prenume								Tip act	Nr. act / data	Emitent				
ZAMFIR		GHEORGHE	1	19.05.1933	Loc. Târgu Jiu, Str. JIETE, Nr.2, Jud. Gorj	1/1	2433		Reconstituire	act administrativ	1521492 / 21.05.2018	COMISIA JUDETEANA GORJ	(defunct)			
ZAMFIR		AUREL	1	16.06.1932	Loc. Târgu Jiu, Str. JIETE, Nr.6, Jud. Gorj								în cote nedeterminate			

3. SARCINI / DEZMEMBRĂMINTE																
Titular			Data nașterii / CUI	Domiciliu / Sediul	Tipul sarcinii sau al dezmembrămintelor dreptului de proprietate	Cota parte	Identificator entitate asociată	Act juridic			Valoare ipotecă	Tip monedă				
Nume / Denumire	Inițiala tatălui	Prenume						Tip act	Nr. act / data	Emitent						
-	-	-	-	-	-	-	-	-	-	-	-	-	-			

4. NOTĂRI, PROCESE, INTERDICȚII					5. OBSERVAȚII		
Tipul notării	Tip act	Nr. act / data	Emitent	Identificator entitate asociată	Imobil împrejmuit / neîmprejmuit	Imobil contestat / necontestat	Alte observații
-	-	-	-	-	Împrejmuit		





## REGISTRUL CADASTRAL AL IMOBILELOR

ANEXA Nr. 2

UAT Târgu Jiu  
Zonă cooperativizată (Co)

Sector cadastral nr. 124

1. DESCRIEREA IMOBILULUI																	
DATE TEREN												DATE CONSTRUCȚII					
Identificator teren	Adresă imobil	Număr cadastral	Nr. CF	Id.ETERRA	Suprafața măsurată	Intravilan / extra.(I/E)	Nr. top.	Nr. tarla	Nr. parcelă	Categorie folosință	Suprafața parcelă	Identificator construcție	Cod grupă destinație	Suprafața construită	Nr. niveluri	Nr. CF	Constr. cu acte (DA/NU)
2434	Intravilan, Str. JIETE, Nr.1G, Loc. Târgu Jiu, UAT. Târgu Jiu, Jud. Gorj			37290	484	I		97	1/3	N	484	C1	CL	109	2		NU
												C2	CA	72	1		NU
												C3	CA	26	1		NU

2. PROPRIETATEA / POSESIA													
Titularul dreptului / posesiei			Proprietar=1 / Posesor=0	Data nașterii / CUI	Domiciliu / Sediul	Cota parte	Identificator entitate asociată	Cotă parte teren UI	Mod de dobândire	Act juridic			Obs. privitoare la proprietar
Nume / Denumire	Inițiala tatălui	Prenume								Tip act	Nr. act / data	Emitent	
ARGINTARU		MARIN	1		Loc. Târgu Jiu, Jud. Gorj	1/1	2434		Convenție	act notarial	1219 / 15.05.2009	BNP MANOIU NATALIA	căsătorit

3. SARCINI / DEZMEMBRĂMINTE												
Titular			Data nașterii / CUI	Domiciliu / Sediul	Tipul sarcinii sau al dezmembrămintelor dreptului de proprietate	Cota parte	Identificator entitate asociată	Act juridic			Valoare ipotecă	Tip monedă
Nume / Denumire	Inițiala tatălui	Prenume						Tip act	Nr. act / data	Emitent		
-	-	-	-	-	-	-	-	-	-	-	-	-

4. NOTĂRI, PROCESE, INTERDICȚII					5. OBSERVAȚII		
Tipul notării	Tip act	Nr. act/ data	Emitent	Identificator entitate asociată	Imobil împrejmuit/ neîmprejmuit	Imobil contestat/ necontestat	Alte observații
-	-	-	-	-	Împrejmuit		



## REGISTRUL CADASTRAL AL IMOBILELOR

ANEXA Nr. 2

UAT Târgu Jiu  
Zonă cooperativizată (Co)

Sector cadastral nr. 124

1. DESCRIEREA IMOBILULUI																	
DATE TEREN												DATE CONSTRUCȚII					
Identificator teren	Adresă imobil	Număr cadastral	Nr. CF	Id.ETERRA	Suprafața măsurată	Intravilan / extra.(I/E)	Nr. top.	Nr. tarla	Nr. parcelă	Categorie folosință	Suprafața parcelă	Identificator construcție	Cod grupă destinație	Suprafața construită	Nr. niveluri	Nr. CF	Constr. cu acte (DA/NU)
2435	Tarla: 97, Parcela: 1/3/1				532	E		97	1/3/1	N	532						

2. PROPRIETATEA / POSESIA													
Titularul dreptului / posesiei			Proprietar=1 / Posesor=0	Data nașterii / CUI	Domiciliu / Sediul	Cota parte	Identificator entitate asociată	Cotă parte teren UI	Mod de dobândire	Act juridic			Obs. privitoare la proprietar
Nume / Denumire	Inițiala tatălui	Prenume								Tip act	Nr. act / data	Emitent	
MUNICIPIUL TARGU JIU			1	4956065	Loc. Târgu Jiu, Str. CONSTANTIN BRANCUSI, Nr.19, Jud. Gorj	1/1	2435		Lege	act normativ	Legea nr.7 / 24.06.1996	Parlamentul Romaniei	PROPRIETAR NEIDENTIFICAT

3. SARCINI / DEZMEMBRĂMINTE												
Titular			Data nașterii / CUI	Domiciliu / Sediul	Tipul sarcinii sau al dezmembrămintelor dreptului de proprietate	Cota parte	Identificator entitate asociată	Act juridic			Valoare ipotecă	Tip monedă
Nume / Denumire	Inițiala tatălui	Prenume						Tip act	Nr. act / data	Emitent		
-	-	-	-	-	-	-	-	-	-	-	-	-

4. NOTĂRI, PROCESE, INTERDICȚII					5. OBSERVAȚII		
Tipul notării	Tip act	Nr. act/ data	Emitent	Identificator entitate asociată	Imobil împrejmuit/ neîmprejmuit	Imobil contestat/ necontestat	Alte observații
-	-	-	-	-	Neîmprejmuit		



## REGISTRUL CADASTRAL AL IMOBILELOR

ANEXA Nr. 2

UAT Târgu Jiu  
Zonă cooperativizată (Co)


Sector cadastral nr. 124

1. DESCRIEREA IMOBILULUI																	
DATE TEREN												DATE CONSTRUCȚII					
Identificator teren	Adresă imobil	Număr cadastral	Nr. CF	Id.ETERRA	Suprafața măsurată	Intravilan / extra.(I/E)	Nr. top.	Nr. tarla	Nr. parcelă	Categorie folosință	Suprafața parcelă	Identificator construcție	Cod grupă destinație	Suprafața construită	Nr. niveluri	Nr. CF	Constr. cu acte (DA/NU)
2436	Intravilan, Str. JIETE, Nr.1H, Loc. Târgu Jiu, UAT. Târgu Jiu, Jud. Gorj			37291	506	I		97	1/3	N	506	C1	CA	10	1		NU

2. PROPRIETATEA / POSESIA													
Titularul dreptului / posesiei			Proprietar=1 / Posesor=0	Data nașterii / CUI	Domiciliu / Sediul	Cota parte	Identificator entitate asociată	Cotă parte teren UI	Mod de dobândire	Act juridic			Obs. privitoare la proprietar
Nume / Denumire	Inițiala tatălui	Prenume								Tip act	Nr. act / data	Emitent	
ANGHELESCU		DOREL	1	27.10.1962	Loc. Târgu Jiu, Str. MIORITEI, Bl.9, Ap.34, Jud. Gorj	1/1	2436		Convenție	act notarial	2352 / 30.10.2009	BNP MANOIU NATALIA	căsătorit, bun comun

3. SARCINI / DEZMEMBRĂMINTE												
Titular			Data nașterii / CUI	Domiciliu / Sediul	Tipul sarcinii sau al dezmembrămintelor dreptului de proprietate	Cota parte	Identificator entitate asociată	Act juridic			Valoare ipotecă	Tip monedă
Nume / Denumire	Inițiala tatălui	Prenume						Tip act	Nr. act / data	Emitent		
-	-	-	-	-	-	-	-	-	-	-	-	-

4. NOTĂRI, PROCESE, INTERDICȚII					5. OBSERVAȚII		
Tipul notării	Tip act	Nr. act / data	Emitent	Identificator entitate asociată	Imobil împrejmuit / neîmprejmuit	Imobil contestat / necontestat	Alte observații
-	-	-	-	-	Împrejmuit		



## REGISTRUL CADASTRAL AL IMOBILELOR

ANEXA Nr. 2

UAT Târgu Jiu  
Zonă cooperativizată (Co)

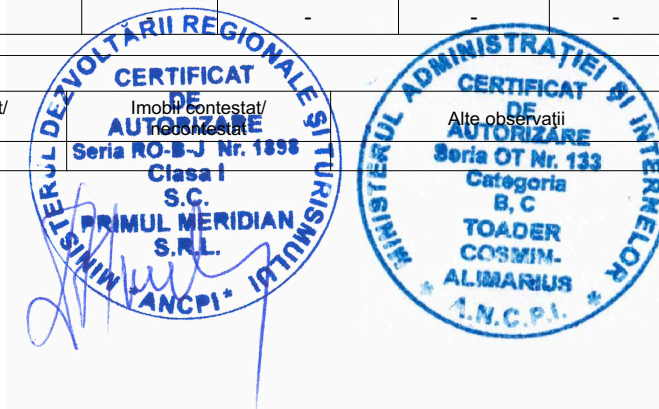
Sector cadastral nr. 124

1. DESCRIEREA IMOBILULUI																	
DATE TEREN												DATE CONSTRUCȚII					
Identificator teren	Adresă imobil	Număr cadastral	Nr. CF	Id.ETERRA	Suprafața măsurată	Intravilan / extra.(// E)	Nr. top.	Nr. tarla	Nr. parcelă	Categorie folosință	Suprafața parcelă	Identificator construcție	Cod grupă destinație	Suprafața construită	Nr. niveluri	Nr. CF	Constr. cu acte (DA/NU)
2437	Intravilan, Str. JIETE, Nr.1J, Loc. Târgu Jiu, UAT. Târgu Jiu, Jud. Gorj			37292	547	I		97	1/3	CC	547	C1	CL	112	3	37292-C1	DA
												C2	CA	31	1	37292-C2	NU
												C3	CA	42	1	37292-C3	NU
												C4	CA	8	1	37292-C4	NU

2. PROPRIETATEA / POSESIA													
Titularul dreptului / posesiei			Proprietar=1 / Posesor=0	Data nașterii / CUI	Domiciliu / Sediul	Cota parte	Identificator entitate asociată	Cotă parte teren UI	Mod de dobândire	Act juridic			Obs. privitoare la proprietar
Nume / Denumire	Inițiala tatălui	Prenume								Tip act	Nr. act / data	Emitent	
LUNGOI		ROBERT DUMITRU	1	04.01.1983	Loc. Târgu Jiu, Str. ZAMBILELOR, Bl.5, Sc.4, Ap.11, Jud. Gorj	1/1	2437		Convenție	act notarial	2598 / 09.12.2009	NP Manoiu Natalia	bun comun
LUNGOI		ANA MARIA	1	06.11.1979	Loc. Târgu Jiu, Str. ZAMBILELOR, Bl.5, Sc.4, Ap.11, Jud. Gorj								
LUNGOI		ROBERT DUMITRU	1	04.01.1983	Loc. Târgu Jiu, Str. ZAMBILELOR, Bl.5, Sc.4, Ap.11, Jud. Gorj	1/1	C1		Construire	act administrativ	159 / 25.04.2013	Primaria Mun Tg Jiu	bun comun
LUNGOI		ANA MARIA	1	06.11.1979	Loc. Târgu Jiu, Str. ZAMBILELOR, Bl.5, Sc.4, Ap.11, Jud. Gorj								

3. SARCINI / DEZMEMBRĂMINTE												
Titular			Data nașterii / CUI	Domiciliu / Sediul	Tipul sarcinii sau al dezmembrămintelor dreptului de proprietate	Cota parte	Identificator entitate asociată	Act juridic			Valoare ipotecă	Tip monedă
Nume / Denumire	Inițiala tatălui	Prenume						Tip act	Nr. act / data	Emitent		
-	-	-	-	-	-	-	-	-	-	-	-	-

4. NOTĂRI, PROCESE, INTERDICȚII					5. OBSERVAȚII	
Tipul notării	Tip act	Nr. act/ data	Emitent	Identificator entitate asociată	Imobil împrejmuit/ neîmprejmuit	Imobil contestat/ necontestat
-	-	-	-	-	Împrejmuit	



## REGISTRUL CADASTRAL AL IMOBILELOR

ANEXA Nr. 2

UAT Târgu Jiu  
Zonă cooperativizată (Co)

Sector cadastral nr. 124

1. DESCRIEREA IMOBILULUI																	
DATE TEREN												DATE CONSTRUCȚII					
Identificator teren	Adresă imobil	Număr cadastral	Nr. CF	Id.ETERRA	Suprafața măsurată	Intravilan / extra.(I/E)	Nr. top.	Nr. tarla	Nr. parcelă	Categorie folosință	Suprafața parcelă	Identificator construcție	Cod grupă destinație	Suprafața construită	Nr. niveluri	Nr. CF	Constr. cu acte (DA/NU)
2438	Intravilan, Str. JIETE, Nr.1K, Loc. Târgu Jiu, UAT. Târgu Jiu, Jud. Gorj			44842	704	I		97	100	CC	704	C1	CL	139	2	44842-C1	DA

2. PROPRIETATEA / POSESIA													
Titularul dreptului / posesiei			Proprietar=1 / Posesor=0	Data nașterii / CUI	Domiciliu / Sediul	Cota parte	Identificator entitate asociată	Cotă parte teren UI	Mod de dobândire	Act juridic			Obs. privitoare la proprietar
Nume / Denumire	Inițiala tatălui	Prenume								Tip act	Nr. act / data	Emitent	
CIUCUR		ION SORIN	1	29.05.1986	Loc. Târgu Jiu, Jud. Gorj	1/2	2438		Convenție	act notarial	450 / 31.08.2012	NP Ionascu Gabriela	bun propriu
CIUCUR		CRISTINA	1	11.01.1988	Loc. Târgu Jiu, Str. PETROLISTILOR, Nr.998, Jud. Gorj	1/2	2438		Convenție	act notarial	450 / 31.08.2012	NP Ionascu Gabriela	bun propriu
CIUCUR		ION SORIN	1	29.05.1986	Loc. Târgu Jiu, Jud. Gorj	1/1	C1		Construire	act administrativ	32860 / 03.10.2018	PRIMĂRIA MUN TG JIU	bun propriu
CIUCUR		CRISTINA	1	11.01.1988	Loc. Târgu Jiu, Str. PETROLISTILOR, Nr.998, Jud. Gorj								bun propriu

3. SARCINI / DEZMEMBRĂMINTE													
Titular			Data nașterii / CUI	Domiciliu / Sediul	Tipul sarcinii sau al dezmembrămintelor dreptului de proprietate	Cota parte	Identificator entitate asociată	Act juridic			Valoare ipotecă	Tip monedă	
Nume / Denumire	Inițiala tatălui	Prenume						Tip act	Nr. act / data	Emitent			
-	-	-	-	-	-	-	-	-	-	-	-	-	-

4. NOTĂRI, PROCESE, INTERDICȚII					5. OBSERVAȚII		
Tipul notării	Tip act	Nr. act / data	Emitent	Identificator entitate asociată	Imobil împrejmuit / neîmprejmuit	Imobil contestat / necontestat	Alte observații
-	-	-	-	-	Împrejmuit		



## REGISTRUL CADASTRAL AL IMOBILELOR

ANEXA Nr. 2

UAT Târgu Jiu  
Zonă cooperativizată (Co)

Sector cadastral nr. 124

1. DESCRIEREA IMOBILULUI																	
DATE TEREN												DATE CONSTRUCȚII					
Identificator teren	Adresă imobil	Număr cadastral	Nr. CF	Id.ETERRA	Suprafața măsurată	Intravilan / extra.(I/E)	Nr. top.	Nr. tarla	Nr. parcelă	Categorie folosință	Suprafața parcelă	Identificator construcție	Cod grupă destinație	Suprafața construită	Nr. niveluri	Nr. CF	Constr. cu acte (DA/NU)
2439	Intravilan, Nr.1L, Loc. Târgu Jiu, UAT. Târgu Jiu, Jud. Gorj			44843	758	I		97	100	N	758	C1	CL	200	2		NU

2. PROPRIETATEA / POSESIA																
Titularul dreptului / posesiei			Proprietar=1 / Posesor=0	Data nașterii / CUI	Domiciliu / Sediu	Cota parte	Identificator entitate asociată	Cotă parte teren UI	Mod de dobândire	Act juridic			Obs. privitoare la proprietar			
Nume / Denumire	Inițiala tatălui	Prenume								Tip act	Nr. act / data	Emitent				
SEIMEANU		DOREL	1	02.04.1954	Loc. Târgu Jiu, Str. CALEA SEVERINULUI, Nr.63, Jud. Gorj	1/1	2439		Convenție	act notarial	770 / 21.02.2014	NP Davitoiu Raluca Nicolita				
SEIMEANU		MARIA	1	24.04.1959	Loc. Târgu Jiu, Str. CALEA SEVERINULUI, Nr.63, Jud. Gorj								bun comun			

3. SARCINI / DEZMEMBRĂMINTE																
Titular			Data nașterii / CUI	Domiciliu / Sediu	Tipul sarcinii sau al dezmembrămintelor dreptului de proprietate	Cota parte	Identificator entitate asociată	Act juridic			Valoare ipotecă	Tip monedă				
Nume / Denumire	Inițiala tatălui	Prenume						Tip act	Nr. act / data	Emitent						
-	-	-	-	-	-	-	-	-	-	-	-	-	-			

4. NOTĂRI, PROCESE, INTERDICȚII					5. OBSERVAȚII		
Tipul notării	Tip act	Nr. act/data	Emitent	Identificator entitate asociată	Imobil împrejmuit/ neîmprejmuit	Imobil contestat/ necontestat	Alte observații
-	-	-	-	-	Împrejmuit		





## REGISTRUL CADASTRAL AL IMOBILELOR

ANEXA Nr. 2

UAT Târgu Jiu  
Zonă cooperativizată (Co)

Sector cadastral nr. 124

1. DESCRIEREA IMOBILULUI																	
DATE TEREN												DATE CONSTRUCȚII					
Identificator teren	Adresă imobil	Număr cadastral	Nr. CF	Id.ETERRA	Suprafața măsurată	Intravilan / extra.(I/E)	Nr. top.	Nr. tarla	Nr. parcelă	Categorie folosință	Suprafața parcelă	Identificator construcție	Cod grupă destinație	Suprafața construită	Nr. niveluri	Nr. CF	Constr. cu acte (DA/NU)
2440	Intravilan, Nr.1M, Loc. Târgu Jiu, UAT. Târgu Jiu, Jud. Gorj			56993	804	I		97	10/1	N	804						

2. PROPRIETATEA / POSESIA																
Titularul dreptului / posesiei			Proprietar=1 / Posesor=0	Data nașterii / CUI	Domiciliu / Sediul	Cota parte	Identificator entitate asociată	Cotă parte teren UI	Mod de dobândire	Act juridic			Obs. privitoare la proprietar			
Nume / Denumire	Inițiala tatălui	Prenume								Tip act	Nr. act / data	Emitent				
NEGRU		DORIN	1	19.07.1980	Loc. Târgu Jiu, Str. JIETE, Nr.1M, Jud. Gorj	1/1	2440		Convenție	act notarial	943 / 12.06.2020	BNP Popescu Bejat Nicolae				
NEGRU		VERONA-ROXANA	1	26.11.1989	Loc. Târgu Jiu, Str. JIETE, Nr.1M, Jud. Gorj								bun comun			

3. SARCINI / DEZMEMBRĂMINTE																
Titular			Data nașterii / CUI	Domiciliu / Sediul	Tipul sarcinii sau al dezmembrămintelor dreptului de proprietate	Cota parte	Identificator entitate asociată	Act juridic			Valoare ipotecă	Tip monedă				
Nume / Denumire	Inițiala tatălui	Prenume						Tip act	Nr. act / data	Emitent						
-	-	-	-	-	-	-	-	-	-	-	-	-	-			

4. NOTĂRI, PROCESE, INTERDICȚII					5. OBSERVAȚII		
Tipul notării	Tip act	Nr. act/ data	Emitent	Identificator entitate asociată	Imobil împrejmuit/ neîmprejmuit	Imobil contestat/ necontestat	Alte observații
-	-	-	-	-	Neîmprejmuit		



## REGISTRUL CADASTRAL AL IMOBILELOR

ANEXA Nr. 2

UAT Târgu Jiu  
Zonă cooperativizată (Co)

Sector cadastral nr. 124

1. DESCRIEREA IMOBILULUI																	
DATE TEREN												DATE CONSTRUCȚII					
Identificator teren	Adresă imobil	Număr cadastral	Nr. CF	Id.ETERRA	Suprafața măsurată	Intravilan / extra.(I/E)	Nr. top.	Nr. tarla	Nr. parcelă	Categorie folosință	Suprafața parcelă	Identificator construcție	Cod grupă destinație	Suprafața construită	Nr. niveluri	Nr. CF	Constr. cu acte (DA/NU)
2441	Intravilan, Nr.1N, Loc. Târgu Jiu, UAT. Târgu Jiu, Jud. Gorj			56994	804	I		97	10/1	N	804						

2. PROPRIETATEA / POSESIA													
Titularul dreptului / posesiei			Proprietar=1 / Posesor=0	Data nașterii / CUI	Domiciliu / Sediul	Cota parte	Identificator entitate asociată	Cotă parte teren UI	Mod de dobândire	Act juridic			Obs. privitoare la proprietar
Nume / Denumire	Inițiala tatălui	Prenume								Tip act	Nr. act / data	Emitent	
NEGRU		DORIN	1	19.07.1980	Loc. Târgu Jiu, Str. JIETE, Nr.1M, Jud. Gorj	1/1	2441		Convenție	act notarial	944 / 12.06.2020	BNP Popescu Bejat Nicolae	
NEGRU		VERONA-ROXANA	1	26.11.1989	Loc. Târgu Jiu, Str. JIETE, Nr.1M, Jud. Gorj								bun comun

3. SARCINI / DEZMEMBRĂMINTE												
Titular			Data nașterii / CUI	Domiciliu / Sediul	Tipul sarcinii sau al dezmembrămintelor dreptului de proprietate	Cota parte	Identificator entitate asociată	Act juridic			Valoare ipotecă	Tip monedă
Nume / Denumire	Inițiala tatălui	Prenume						Tip act	Nr. act / data	Emitent		
-	-	-	-	-	-	-	-	-	-	-	-	-

4. NOTĂRI, PROCESE, INTERDICȚII					5. OBSERVAȚII		
Tipul notării	Tip act	Nr. act/ data	Emitent	Identificator entitate asociată	Imobil împrejmuit/ neîmprejmuit	Imobil contestat/ necontestat	Alte observații
-	-	-	-	-	Neîmprejmuit		



## REGISTRUL CADASTRAL AL IMOBILELOR

ANEXA Nr. 2

UAT Târgu Jiu  
Zonă cooperativizată (Co)

Sector cadastral nr. 124

1. DESCRIEREA IMOBILULUI																	
DATE TEREN												DATE CONSTRUCȚII					
Identificator teren	Adresă imobil	Număr cadastral	Nr. CF	Id.ETERRA	Suprafața măsurată	Intravilan / extra.(// E)	Nr. top.	Nr. tarla	Nr. parcelă	Categorie folosință	Suprafața parcelă	Identificator construcție	Cod grupă destinație	Suprafața construită	Nr. niveluri	Nr. CF	Constr. cu acte (DA/NU)
2442	Intravilan, Nr.10, Loc. Târgu Jiu, UAT. Târgu Jiu, Jud. Gorj			56995	804	I		97	10/1	N	804	C1	CL	114	2	56995-C1	NU

2. PROPRIETATEA / POSESIA																
Titularul dreptului / posesiei			Proprietar=1 / Posesor=0	Data nașterii / CUI	Domiciliu / Sediul	Cota parte	Identificator entitate asociată	Cotă parte teren UI	Mod de dobândire	Act juridic			Obs. privitoare la proprietar			
Nume / Denumire	Inițiala tatălui	Prenume								Tip act	Nr. act / data	Emitent				
CICAN		ILIE	1	27.11.1973	Loc. Târgu Jiu, Str. JIETE, Nr.10, Jud. Gorj	1/1	2442		Convenție	act notarial	4024 / 26.10.2018	NP Popescu Bejat Nicolae				
CICAN		NICOLETA	1	14.02.1979	Loc. Târgu Jiu, Str. JIETE, Nr.10, Jud. Gorj								bun comun			

3. SARCINI / DEZMEMBRĂMINTE												
Titular			Data nașterii / CUI	Domiciliu / Sediul	Tipul sarcinii sau al dezmembrămintelor dreptului de proprietate	Cota parte	Identificator entitate asociată	Act juridic			Valoare ipotecă	Tip monedă
Nume / Denumire	Inițiala tatălui	Prenume						Tip act	Nr. act / data	Emitent		
-	-	-	-	-	-	-	-	-	-	-	-	-

4. NOTĂRI, PROCESE, INTERDICȚII					5. OBSERVAȚII		
Tipul notării	Tip act	Nr. act/ data	Emitent	Identificator entitate asociată	Imobil împrejmuit/ neîmprejmuit	Imobil contestat/ necontestat	Alte observații
Se notează autorizația de construire nr. 466/08.07.2019 , emisă de Primăria mun. Tg Jiu	act notarial	466 / 08.07.2019	PRIMARIA MUNICIPIULUI TARGU JIU	2442	Împrejmuit		



## REGISTRUL CADASTRAL AL IMOBILELOR

ANEXA Nr. 2

UAT Târgu Jiu  
Zonă cooperativizată (Co)

Sector cadastral nr. 124

1. DESCRIEREA IMOBILULUI																	
DATE TEREN											DATE CONSTRUCȚII						
Identificator teren	Adresă imobil	Număr cadastral	Nr. CF	Id.ETERRA	Suprafața măsurată	Intravilan / extra.(I/E)	Nr. top.	Nr. tarla	Nr. parcelă	Categorie folosință	Suprafață parcelă	Identificator construcție	Cod grupă destinație	Suprafața construită	Nr. niveluri	Nr. CF	Constr. cu acte (DA/NU)
2443	Tarla: 97, Parcela: 1/1	6892	15598	56062	3300	E		97	1/1	N	3300						

2. PROPRIETATEA / POSESIA																
Titularul dreptului / posesiei			Proprietar=1 / Posesor=0	Data nașterii / CUI	Domiciliu / Sediu	Cota parte	Identificator entitate asociată	Cotă parte teren UI	Mod de dobândire	Act juridic			Obs. privitoare la proprietar			
Nume / Denumire	Inițiala tatălui	Prenume								Tip act	Nr. act / data	Emitent				
IACOB		GERDA ELISABETA	1	14.10.1950	Loc. Târgu Jiu, Str. FANTANII, Nr.3, Bl.3, Sc.2, Et.2, Ap.4, Jud. Gorj	1/2	2443		Convenție	act notarial	Contract de vanzare cumparare aut nr.3602 / 08.12.2005	NP Nicolae Popescu-Bejat	bun propriu			
						1/2	2443		Sucesiune	act notarial	Certificat de mostenitor nr.16 / 01.02.2019	NP PARAU CLAUDIA RADITA				

3. SARCINI / DEZMEMBRĂMINTE																
Titular			Data nașterii / CUI	Domiciliu / Sediu	Tipul sarcinii sau al dezmembrămintelor dreptului de proprietate	Cota parte	Identificator entitate asociată	Act juridic			Valoare ipotecă	Tip monedă				
Nume / Denumire	Inițiala tatălui	Prenume						Tip act	Nr. act / data	Emitent						
-	-	-	-	-	-	-	-	-	-	-	-	-				

4. NOTĂRI, PROCESE, INTERDICȚII					5. OBSERVAȚII		
Tipul notării	Tip act	Nr. act/ data	Emitent	Identificator entitate asociată	Imobil împrejmuit/ neîmprejmuit	Imobil contestat/ necontestat	Alte observații
-	-	-	-	-	Neîmprejmuit		



## REGISTRUL CADASTRAL AL IMOBILELOR

ANEXA Nr. 2

UAT Târgu Jiu  
Zonă cooperativizată (Co)


Sector cadastral nr. 124

1. DESCRIEREA IMOBILULUI																	
DATE TEREN												DATE CONSTRUCȚII					
Identificator teren	Adresă imobil	Număr cadastral	Nr. CF	Id.ETERRA	Suprafața măsurată	Intravilan / extra.(I/E)	Nr. top.	Nr. tarla	Nr. parcelă	Categorie folosință	Suprafața parcelă	Identificator construcție	Cod grupă destinație	Suprafața construită	Nr. niveluri	Nr. CF	Constr. cu acte (DA/NU)
2444	Intravilan, Loc. Târgu Jiu, UAT. Târgu Jiu, Jud. Gorj			54247	1060	I		97	25/2	A	1060						

2. PROPRIETATEA / POSESIA													
Titularul dreptului / posesiei			Proprietar=1 / Posesor=0	Data nașterii / CUI	Domiciliu / Sediul	Cota parte	Identificator entitate asociată	Cotă parte teren UI	Mod de dobândire	Act juridic			Obs. privitoare la proprietar
Nume / Denumire	Inițiala tatălui	Prenume								Tip act	Nr. act / data	Emitent	
VELICAN		VASILE COSTINEL	1	25.09.1992	Loc. Rovinari, Str. SPORTURILOR, Nr.17, Bl.P10, Sc.2, Et.1, Ap.26, Jud. Gorj	1/1	2444		Convenție	act notarial	1861 / 14.07.2020	NP BADEA SILVIA	bun propriu

3. SARCINI / DEZMEMBRĂMINTE												
Titular			Data nașterii / CUI	Domiciliu / Sediul	Tipul sarcinii sau al dezmembrămintelor dreptului de proprietate	Cota parte	Identificator entitate asociată	Act juridic			Valoare ipotecă	Tip monedă
Nume / Denumire	Inițiala tatălui	Prenume						Tip act	Nr. act / data	Emitent		
-	-	-	-	-	-	-	-	-	-	-	-	-

4. NOTĂRI, PROCESE, INTERDICȚII					5. OBSERVAȚII		
Tipul notării	Tip act	Nr. act / data	Emitent	Identificator entitate asociată	Imobil împrejmuit / neîmprejmuit	Imobil contestat / necontestat	Alte observații
-	-	-	-	-	Împrejmuit		



## REGISTRUL CADASTRAL AL IMOBILELOR

ANEXA Nr. 2

UAT Târgu Jiu  
Zonă cooperativizată (Co)


Sector cadastral nr. 124

1. DESCRIEREA IMOBILULUI																	
DATE TEREN												DATE CONSTRUCȚII					
Identificator teren	Adresă imobil	Număr cadastral	Nr. CF	Id.ETERRA	Suprafața măsurată	Intravilan / extra.(I/E)	Nr. top.	Nr. tarla	Nr. parcelă	Categorie folosință	Suprafață parcelă	Identificator construcție	Cod grupă destinație	Suprafața construită	Nr. niveluri	Nr. CF	Constr. cu acte (DA/NU)
2445	Tarla: 97, Parcela: 1/3/1				1375	E		97	1/3/1	A	1375						

2. PROPRIETATEA / POSESIA																
Titularul dreptului / posesiei			Proprietar=1 / Posesor=0	Data nașterii / CUI	Domiciliu / Sediu	Cota parte	Identificator entitate asociată	Cotă parte teren UI	Mod de dobândire	Act juridic			Obs. privitoare la proprietar			
Nume / Denumire	Inițiala tatălui	Prenume								Tip act	Nr. act / data	Emitent				
HUIDU		ILINA	1		Loc. Târgu Jiu, Jud. Gorj	1/1	2445		Reconstituire	act administrativ	Titlu de proprietate nr.13464862 / 07.06.2005	Comisia Judeteana Gorj				
PÎRVULESCU		PĂTRU	1		Loc. Târgu Jiu, Jud. Gorj											

3. SARCINI / DEZMEMBRĂMINTE																
Titular			Data nașterii / CUI	Domiciliu / Sediu	Tipul sarcinii sau al dezmembrămintelor dreptului de proprietate	Cota parte	Identificator entitate asociată	Act juridic			Valoare ipotecă	Tip monedă				
Nume / Denumire	Inițiala tatălui	Prenume						Tip act	Nr. act / data	Emitent						
-	-	-	-	-	-	-	-	-	-	-	-	-	-			

4. NOTĂRI, PROCESE, INTERDICȚII					5. OBSERVAȚII		
Tipul notării	Tip act	Nr. act/ data	Emitent	Identificator entitate asociată	Imobil împrejmuit/ neîmprejmuit	Imobil contestat/ necontestat	Alte observații
-	-	-	-	-	Neîmprejmuit		





## REGISTRUL CADASTRAL AL IMOBILELOR

ANEXA Nr. 2

UAT Târgu Jiu  
Zonă cooperativizată (Co)

Sector cadastral nr. 124

1. DESCRIEREA IMOBILULUI																		
DATE TEREN												DATE CONSTRUCȚII						
Identificator teren	Adresă imobil		Număr cadastral	Nr. CF	Id.ETERRA	Suprafața măsurată	Intravilan / extra.(// E)	Nr. top.	Nr. tarla	Nr. parcelă	Categorie folosință	Suprafață parcelă	Identificator construcție	Cod grupă destinație	Suprafața construită	Nr. niveluri	Nr. CF	Constr. cu acte (DA/NU)
2446	Tarla: 97, Parcela: 1/3/1				40400	1375	E		97	1/3/1	A	1375						


2. PROPRIETATEA / POESIA													
Titularul dreptului / posesiei			Proprietar=1 / Posesor=0	Data nașterii / CUI	Domiciliu / Sediul	Cota parte	Identificator entitate asociată	Cotă parte teren UI	Mod de dobândire	Act juridic			Obs. privitoare la proprietar
Nume / Denumire	Inițiala tatălui	Prenume								Tip act	Nr. act / data	Emitent	
HUIDU		CONSTANTIN	1	28.06.1958	Loc. Ursati, Nr.39, Jud. Gorj	1/1	2446		Convenție	act notarial	155 / 14.01.2011	BNP Merisescu Anica	

3. SARCINI / DEZMEMBRĂMINTE													
Titular			Data nașterii / CUI	Domiciliu / Sediul	Tipul sarcinii sau al dezmembrămintelor dreptului de proprietate	Cota parte	Identificator entitate asociată	Act juridic			Valoare ipotecă	Tip monedă	
Nume / Denumire	Inițiala tatălui	Prenume						Tip act	Nr. act / data	Emitent			
-	-	-	-	-	-	-	-	-	-	-	-	-	-

4. NOTĂRI, PROCESE, INTERDICȚII					5. OBSERVAȚII		
Tipul notării	Tip act	Nr. act / data	Emitent	Identificator entitate asociată	Imobil împrejmuit / neîmprejmuit	Imobil contestat / necontestat	Alte observații
-	-	-	-	-	Neîmprejmuit		



## REGISTRUL CADASTRAL AL IMOBILELOR

ANEXA Nr. 2

UAT Târgu Jiu  
Zonă cooperativizată (Co)


Sector cadastral nr. 124

1. DESCRIEREA IMOBILULUI																	
DATE TEREN											DATE CONSTRUCȚII						
Identificator teren	Adresă imobil	Număr cadastral	Nr. CF	Id.ETERRA	Suprafața măsurată	Intravilan / extra.(// E)	Nr. top.	Nr. tarla	Nr. parcelă	Categorie folosință	Suprafața parcelă	Identificator construcție	Cod grupă destinație	Suprafața construită	Nr. niveluri	Nr. CF	Constr. cu acte (DA/NU)
2447	Intravilan, Al. Străinași, Loc. Târgu Jiu, UAT. Târgu Jiu, Jud. Gorj	6594	14897	56054	975	I		97	29/2	A	975						

2. PROPRIETATEA / POSESIA													
Titularul dreptului / posesiei			Proprietar=1 / Posesor=0	Data nașterii / CUI	Domiciliu / Sediul	Cota parte	Identificator entitate asociată	Cotă parte teren UI	Mod de dobândire	Act juridic			Obs. privitoare la proprietar
Nume / Denumire	Inițiala tatălui	Prenume								Tip act	Nr. act / data	Emitent	
TRANTEA		MARCELA	1	27.09.1956	Loc. Târgu Jiu, Jud. Gorj	1/2	2447		Convenție	act notarial	5346 / 06.09.2005	NP SILVIA BADEA	bun propriu
TRANTEA		MARCELA	1	27.09.1956	Loc. Târgu Jiu, Jud. Gorj	2/16	2447		Convenție	act notarial	102 / 05.05.2006	NP CHIVU RĂCEANU MARIA	bun propriu
TRANTEA		GENȚIANA ELENA	1	25.03.1983	Loc. Târgu Jiu, Str. CALEA SEVERINULUI, Nr.85, Jud. Gorj	3/16	2447		Convenție	act notarial	102 / 05.05.2006	NP CHIVU RĂCEANU MARIA	bun propriu
TRANTEA		ANCA MARCELA	1	20.11.1986	Loc. Târgu Jiu, Str. CALEA SEVERINULUI, Nr.85, Jud. Gorj	3/16	2447		Convenție	act notarial	102 / 05.05.2006	NP CHIVU RĂCEANU MARIA	bun propriu

3. SARCINI / DEZMEMBRĂMINTE												
Titular			Data nașterii / CUI	Domiciliu / Sediul	Tipul sarcinii sau al dezmembrămintelor dreptului de proprietate	Cota parte	Identificator entitate asociată	Act juridic			Valoare ipotecă	Tip monedă
Nume / Denumire	Inițiala tatălui	Prenume						Tip act	Nr. act / data	Emitent		
-	-	-	-	-	-	-	-	-	-	-	-	-

4. NOTĂRI, PROCESE, INTERDICȚII					5. OBSERVAȚII		
Tipul notării	Tip act	Nr. act / data	Emitent	Identificator entitate asociată	Imobil împrejmuit / neîmprejmuit	Imobil contestat / necontestat	Alte observații
-	-	-	-	-	Neîmprejmuit		



## REGISTRUL CADASTRAL AL IMOBILELOR

ANEXA Nr. 2

UAT Târgu Jiu  
Zonă cooperativizată (Co)


Sector cadastral nr. 124

1. DESCRIEREA IMOBILULUI																	
DATE TEREN												DATE CONSTRUCȚII					
Identificator teren	Adresă imobil	Număr cadastral	Nr. CF	Id.ETERRA	Suprafața măsurată	Intravilan / extra.(// E)	Nr. top.	Nr. tarla	Nr. parcelă	Categorie folosință	Suprafața parcelă	Identificator construcție	Cod grupă destinație	Suprafața construită	Nr. niveluri	Nr. CF	Constr. cu acte (DA/NU)
2448	Tarla: 97, Parcela: 31				2149	E		97	31	A	2149						

2. PROPRIETATEA / POESIA													
Titularul dreptului / posesiei			Proprietar=1 / Posesor=0	Data nașterii / CUI	Domiciliu / Sediul	Cota parte	Identificator entitate asociată	Cotă parte teren UI	Mod de dobândire	Act juridic			Obs. privitoare la proprietar
Nume / Denumire	Inițiala tatălui	Prenume								Tip act	Nr. act / data	Emitent	
MUNICIPIUL TARGU JIU			1	4956065	Loc. Târgu Jiu, Str. CONSTANTIN BRANCUSI, Nr.19, Jud. Gorj	1/1	2448		Lege	act normativ	Legea nr.7 / 24.06.1996	Parlamentul Romaniei	PROPRIETAR NEIDENTIFICAT

3. SARCINI / DEZMEMBRĂMINTE												
Titular			Data nașterii / CUI	Domiciliu / Sediul	Tipul sarcinii sau al dezmembrămintelor dreptului de proprietate	Cota parte	Identificator entitate asociată	Act juridic			Valoare ipotecă	Tip monedă
Nume / Denumire	Inițiala tatălui	Prenume						Tip act	Nr. act / data	Emitent		
-	-	-	-	-	-	-	-	-	-	-	-	-

4. NOTĂRI, PROCESE, INTERDICȚII					5. OBSERVAȚII		
Tipul notării	Tip act	Nr. act/ data	Emitent	Identificator entitate asociată	Imobil împrejmuit/ neîmprejmuit	Imobil contestat/ necontestat	Alte observații
-	-	-	-	-	Neîmprejmuit		



## REGISTRUL CADASTRAL AL IMOBILELOR

ANEXA Nr. 2

UAT Târgu Jiu  
Zonă cooperativizată (Co)


Sector cadastral nr. 124

1. DESCRIEREA IMOBILULUI																	
DATE TEREN												DATE CONSTRUCȚII					
Identificator teren	Adresă imobil	Număr cadastral	Nr. CF	Id.ETERRA	Suprafața măsurată	Intravilan / extra.(// E)	Nr. top.	Nr. tarla	Nr. parcelă	Categorie folosință	Suprafața parcelă	Identificator construcție	Cod grupă destinație	Suprafața construită	Nr. niveluri	Nr. CF	Constr. cu acte (DA/NU)
2449	Intravilan, Loc. Târgu Jiu, UAT. Târgu Jiu, Jud. Gorj				1521	I		97	34/1	A	1521						

2. PROPRIETATEA / POSESIA													
Titularul dreptului / posesiei			Proprietar=1 / Posesor=0	Data nașterii / CUI	Domiciliu / Sediul	Cota parte	Identificator entitate asociată	Cotă parte teren UI	Mod de dobândire	Act juridic			Obs. privitoare la proprietar
Nume / Denumire	Inițiala tatălui	Prenume								Tip act	Nr. act / data	Emitent	
DOBROIU		AURELIAN	1		Loc. Târgu Jiu, Jud. Gorj	1/1	2449		Reconstituire	act administrativ	Titlu de proprietate nr.1487530 / 22.08.2002	Comisia Judeteana Gorj	
DOBROIU		SABIN	1		Loc. Târgu Jiu, Jud. Gorj								

3. SARCINI / DEZMEMBRĂMINTE												
Titular			Data nașterii / CUI	Domiciliu / Sediul	Tipul sarcinii sau al dezmembrămintelor dreptului de proprietate	Cota parte	Identificator entitate asociată	Act juridic			Valoare ipotecă	Tip monedă
Nume / Denumire	Inițiala tatălui	Prenume						Tip act	Nr. act / data	Emitent		
-	-	-	-	-	-	-	-	-	-	-	-	-

4. NOTĂRI, PROCESE, INTERDICȚII					5. OBSERVAȚII		
Tipul notării	Tip act	Nr. act / data	Emitent	Identificator entitate asociată	Imobil împrejmuit / neîmprejmuit	Imobil contestat / necontestat	Alte observații
-	-	-	-	-	Împrejmuit		



## REGISTRUL CADASTRAL AL IMOBILELOR

ANEXA Nr. 2

UAT Târgu Jiu  
Zonă cooperativizată (Co)

Sector cadastral nr. 124

1. DESCRIEREA IMOBILULUI																	
DATE TEREN												DATE CONSTRUCȚII					
Identificator teren	Adresă imobil	Număr cadastral	Nr. CF	Id.ETERRA	Suprafața măsurată	Intravilan / extra.(I/E)	Nr. top.	Nr. tarla	Nr. parcelă	Categorie folosință	Suprafața parcelă	Identificator construcție	Cod grupă destinație	Suprafața construită	Nr. niveluri	Nr. CF	Constr. cu acte (DA/NU)
2450	Intravilan, Loc. Târgu Jiu, UAT. Târgu Jiu, Jud. Gorj	7393	17016	56247	1120	I		97	34/3	A	1120						

2. PROPRIETATEA / POSESIA																
Titularul dreptului / posesiei			Proprietar=1 / Posesor=0	Data nașterii / CUI	Domiciliu / Sediul	Cota parte	Identificator entitate asociată	Cotă parte teren UI	Mod de dobândire	Act juridic			Obs. privitoare la proprietar			
Nume / Denumire	Inițiala tatălui	Prenume								Tip act	Nr. act / data	Emitent				
CUCU		GRIGORE	1		Loc. Târgu Jiu, Jud. Gorj	1/1	2450		Convenție	act notarial	1000 / 03.12.2008	NP Volintiru Daniela Claudia				
CUCU		TATIANA	1	04.09.1949	Loc. Târgu Jiu, Str. UNIRII, Bl.5, Sc.3, Ap.55, Jud. Gorj								bun comun			

3. SARCINI / DEZMEMBRĂMINTE																
Titular			Data nașterii / CUI	Domiciliu / Sediul	Tipul sarcinii sau al dezmembrămintelor dreptului de proprietate	Cota parte	Identificator entitate asociată	Act juridic			Valoare ipotecă	Tip monedă				
Nume / Denumire	Inițiala tatălui	Prenume						Tip act	Nr. act / data	Emitent						
-	-	-	-	-	-	-	-	-	-	-	-	-	-			

4. NOTĂRI, PROCESE, INTERDICȚII					5. OBSERVAȚII		
Tipul notării	Tip act	Nr. act / data	Emitent	Identificator entitate asociată	Imobil împrejmuit / neîmprejmuit	Imobil contestat / necontestat	Alte observații
-	-	-	-	-	Neîmprejmuit		Numarul de tarla 98 din T. P.14875984 este trecut eronat, corect este T97



## REGISTRUL CADASTRAL AL IMOBILELOR

ANEXA Nr. 2

UAT Târgu Jiu  
Zonă cooperativizată (Co)

Sector cadastral nr. 124

1. DESCRIEREA IMOBILULUI																	
DATE TEREN												DATE CONSTRUCȚII					
Identificator teren	Adresă imobil	Număr cadastral	Nr. CF	Id.ETERRA	Suprafața măsurată	Intravilan / extra.(I/E)	Nr. top.	Nr. tarla	Nr. parcelă	Categorie folosință	Suprafață parcelă	Identificator construcție	Cod grupă destinație	Suprafața construită	Nr. niveluri	Nr. CF	Constr. cu acte (DA/NU)
2451	Tarla: 97, Parcela: 34/2				4079	E		97	34/2	A	4079						


2. PROPRIETATEA / POSESIA													
Titularul dreptului / posesiei			Proprietar=1 / Posesor=0	Data nașterii / CUI	Domiciliu / Sediul	Cota parte	Identificator entitate asociată	Cotă parte teren UI	Mod de dobândire	Act juridic			Obs. privitoare la proprietar
Nume / Denumire	Inițiala tatălui	Prenume								Tip act	Nr. act / data	Emitent	
DOBROIU		AURELIAN	1		Loc. Târgu Jiu, Jud. Gorj	1/1	2451		Reconstituire	act administrativ	Titlu de proprietate nr.1339566 / 19.11.1997	Comisia Judeteana Gorj	

3. SARCINI / DEZMEMBRĂMINTE												
Titular			Data nașterii / CUI	Domiciliu / Sediul	Tipul sarcinii sau al dezmembrămintelor dreptului de proprietate	Cota parte	Identificator entitate asociată	Act juridic			Valoare ipotecă	Tip monedă
Nume / Denumire	Inițiala tatălui	Prenume						Tip act	Nr. act / data	Emitent		
-	-	-	-	-	-	-	-	-	-	-	-	-

4. NOTĂRI, PROCESE, INTERDICȚII					5. OBSERVAȚII		
Tipul notării	Tip act	Nr. act/ data	Emitent	Identificator entitate asociată	Imobil împrejmuit/ neîmprejmuit	Imobil contestat/ necontestat	Alte observații
-	-	-	-	-	Neîmprejmuit		





## REGISTRUL CADASTRAL AL IMOBILELOR

ANEXA Nr. 2

UAT Târgu Jiu  
Zonă cooperativizată (Co)


Sector cadastral nr. 124

1. DESCRIEREA IMOBILULUI																	
DATE TEREN												DATE CONSTRUCȚII					
Identificator teren	Adresă imobil	Număr cadastral	Nr. CF	Id.ETERRA	Suprafața măsurată	Intravilan / extra.(I/E)	Nr. top.	Nr. tarla	Nr. parcelă	Categorie folosință	Suprafața parcelă	Identificator construcție	Cod grupă destinație	Suprafața construită	Nr. niveluri	Nr. CF	Constr. cu acte (DA/NU)
2452	Intravilan, Str. JIETE, Nr.5, Loc. Târgu Jiu, UAT. Târgu Jiu, Jud. Gorj				3576	I		97	35/1	CC	1202	C1	CL	136	2		NU
						I		97	34/4	A	2374	C2	CA	22	1		NU
												C3	CA	10	1		NU

2. PROPRIETATEA / POSESIA													
Titularul dreptului / posesiei			Proprietar=1 / Posesor=0	Data nașterii / CUI	Domiciliu / Sediul	Cota parte	Identificator entitate asociată	Cotă parte teren UI	Mod de dobândire	Act juridic			Obs. privitoare la proprietar
Nume / Denumire	Inițiala tatălui	Prenume								Tip act	Nr. act / data	Emitent	
SANDU		SEVASTIAN	1	30.08.1951	Loc. Târgu Jiu, Str. 23 AUGUST, Bl.16, Sc.2, Ap.14, Jud. Gorj	1/1	2452		Convenție	act notarial	Contract de vânzare cumpărare nr.4266 / 31.03.1995	NOTARIATUL DE STAT JUDEȚEAN GORJ	
SANDU		ELENA	1	08.12.1957	Loc. Târgu Jiu, Str. 23 AUGUST, Bl.59, Sc.2, Ap.14, Jud. Gorj								bun comun

3. SARCINI / DEZMEMBRĂMINTE												
Titular			Data nașterii / CUI	Domiciliu / Sediul	Tipul sarcinii sau al dezmembrămintelor dreptului de proprietate	Cota parte	Identificator entitate asociată	Act juridic			Valoare ipotecă	Tip monedă
Nume / Denumire	Inițiala tatălui	Prenume						Tip act	Nr. act / data	Emitent		
-	-	-	-	-	-	-	-	-	-	-	-	-

4. NOTĂRI, PROCESE, INTERDICȚII					5. OBSERVAȚII		
Tipul notării	Tip act	Nr. act / data	Emitent	Identificator entitate asociată	Imobil împrejmuit / neîmprejmuit	Imobil contestat / necontestat	Alte observații
-	-	-	-	-	Împrejmuit		



## REGISTRUL CADASTRAL AL IMOBILELOR

ANEXA Nr. 2

UAT Târgu Jiu  
Zonă cooperativizată (Co)


Sector cadastral nr. 124

1. DESCRIEREA IMOBILULUI																	
DATE TEREN												DATE CONSTRUCȚII					
Identificator teren	Adresă imobil	Număr cadastral	Nr. CF	Id.ETERRA	Suprafața măsurată	Intravilan / extra.(// E)	Nr. top.	Nr. tarla	Nr. parcelă	Categorie folosință	Suprafața parcelă	Identificator construcție	Cod grupă destinație	Suprafața construită	Nr. niveluri	Nr. CF	Constr. cu acte (DA/NU)
2453	Intravilan, Str. JIETE, Nr.7, Loc. Târgu Jiu, UAT. Târgu Jiu, Jud. Gorj				393	I		97	34/5	P	393						

2. PROPRIETATEA / POSESIA													
Titularul dreptului / posesiei			Proprietar=1 / Posesor=0	Data nașterii / CUI	Domiciliu / Sediul	Cota parte	Identificator entitate asociată	Cotă parte teren UI	Mod de dobândire	Act juridic			Obs. privitoare la proprietar
Nume / Denumire	Inițiala tatălui	Prenume								Tip act	Nr. act / data	Emitent	
MUNICIPIUL TARGU JIU			1	4956065	Loc. Târgu Jiu, Str. CONSTANTIN BRANCUSI, Nr.19, Jud. Gorj	1/1	2453		Lege	act normativ	Legea nr.7 / 24.06.1996	Parlamentul Romaniei	PROPRIETAR NEIDENTIFICAT

3. SARCINI / DEZMEMBRĂMINTE												
Titular			Data nașterii / CUI	Domiciliu / Sediul	Tipul sarcinii sau al dezmembrămintelor dreptului de proprietate	Cota parte	Identificator entitate asociată	Act juridic			Valoare ipotecă	Tip monedă
Nume / Denumire	Inițiala tatălui	Prenume						Tip act	Nr. act / data	Emitent		
-	-	-	-	-	-	-	-	-	-	-	-	-

4. NOTĂRI, PROCESE, INTERDICȚII					5. OBSERVAȚII		
Tipul notării	Tip act	Nr. act/ data	Emitent	Identificator entitate asociată	Imobil împrejmuit/ neîmprejmuit	Imobil contestat/ necontestat	Alte observații
-	-	-	-	-	Neîmprejmuit		



## REGISTRUL CADASTRAL AL IMOBILELOR

ANEXA Nr. 2

UAT Târgu Jiu  
Zonă cooperativizată (Co)

Sector cadastral nr. 124

1. DESCRIEREA IMOBILULUI																	
DATE TEREN												DATE CONSTRUCȚII					
Identificator teren	Adresă imobil	Număr cadastral	Nr. CF	Id.ETERRA	Suprafața măsurată	Intravilan / extra.(I/E)	Nr. top.	Nr. tarla	Nr. parcelă	Categorie folosință	Suprafața parcelă	Identificator construcție	Cod grupă destinație	Suprafața construită	Nr. niveluri	Nr. CF	Constr. cu acte (DA/NU)
2454	Intravilan, Str. JIETE, Nr.7, Loc. Târgu Jiu, UAT. Târgu Jiu, Jud. Gorj			48211	536	I		97	34/5	P	536						

2. PROPRIETATEA / POSESIA													
Titularul dreptului / posesiei			Proprietar=1 / Posesor=0	Data nașterii / CUI	Domiciliu / Sediul	Cota parte	Identificator entitate asociată	Cotă parte teren UI	Mod de dobândire	Act juridic			Obs. privitoare la proprietar
Nume / Denumire	Inițiala tatălui	Prenume								Tip act	Nr. act / data	Emitent	
COROBEA		IOAN	1		Loc. Târgu Jiu, Jud. Gorj								
COROBEA		ANA	1		Loc. Bucuresti Sectorul 6, Str. DRUMUL TABEREI, Nr.10, Bl. TD14, Sc.1, Et.9, Ap.58, Jud. Municipiul București	2/6	2454		Convenție	act notarial	7821 / 10.07.2001	NP Badea Silvia	bun comun
TOBESCU		CARMEN ELENA	1	20.05.1973	Loc. Târgu Jiu, Str. UNIRII, Nr.23, Bl.23, Sc.1, Et.4, Ap.18, Jud. Gorj	1/6	2454		Convenție	act notarial	1022 / 05.07.2018	NP VOLINTIRU DANIELA CLAUDIA	bun propriu
AVRAMESCU		VENERA CLAUDIA	1	03.12.1969	Loc. Târgu Jiu, Str. UNIRII, Bl.2, Sc.1, Ap.16, Jud. Gorj	1/6	2454		Convenție	act notarial	1021 / 05.07.2018	NP Volintiru Daniela Claudia	bun propriu
COROBEA		ION SORIN	1	03.02.1971	Loc. Târgu Jiu, Str. Nicolae Titulescu, Bl.16, Sc.2, Et.1, Ap.27, Jud. Gorj	1/6	2454		Convenție	act notarial	1042 / 09.07.2018	NP Volintiru Daniela Claudia	bun propriu
COROBEA		DORIN	1	13.02.1980	Loc. Târgu Jiu, Str. Liniștei, Nr.15, Bl.93, Et.2, Ap.11, Jud. Gorj	1/6	2454		Convenție	act notarial	1219 / 12.12.2019	NP Volintiru Daniela Claudia	bun propriu

3. SARCINI / DEZMEMBRĂMINTE										
Titular			Data nașterii / CUI	Domiciliu / Sediul	Tipul sarcinii sau al dezmembrămintelor dreptului de proprietate	Cota parte	Identificator entitate asociată	Tip act	Nr. act / data	Emitent
Nume / Denumire	Inițiala tatălui	Prenume								
-	-	-	-	-	-	-	-	-	-	-

4. NOTĂRI, PROCESE, INTERDICȚII					5. OBSERVAȚII		
Tipul notării	Tip act	Nr. act / data	Emitent	Identificator entitate asociată	Imobil împrejmuit / neîmprejmuit	Imobil contestat / necontestat	Alte observații
-	-	-	-	-	Împrejmuit		

## REGISTRUL CADASTRAL AL IMOBILELOR

ANEXA Nr. 2

UAT Târgu Jiu  
Zonă cooperativizată (Co)


Sector cadastral nr. 124

1. DESCRIEREA IMOBILULUI																	
DATE TEREN												DATE CONSTRUCȚII					
Identificator teren	Adresă imobil	Număr cadastral	Nr. CF	Id.ETERRA	Suprafața măsurată	Intravilan / extra.(I/E)	Nr. top.	Nr. tarla	Nr. parcelă	Categorie folosință	Suprafața parcelă	Identificator construcție	Cod grupă destinație	Suprafața construită	Nr. niveluri	Nr. CF	Constr. cu acte (DA/NU)
2455	Intravilan, Str. JIETE, Nr.7, Loc. Târgu Jiu, UAT. Târgu Jiu, Jud. Gorj			48208	2388	I		97	34/5	P	2388						

2. PROPRIETATEA / POSESIA													
Titularul dreptului / posesiei			Proprietar=1 / Posesor=0	Data nașterii / CUI	Domiciliu / Sediul	Cota parte	Identificator entitate asociată	Cotă parte teren UI	Mod de dobândire	Act juridic			Obs. privitoare la proprietar
Nume / Denumire	Inițiala tatălui	Prenume								Tip act	Nr. act / data	Emitent	
COROBEA		DORIN	1	13.02.1980	Loc. Târgu Jiu, Str. Liniștei, Nr.15, Bl.93, Et.2, Ap.11, Jud. Gorj	1/1	2455		Convenție	act notarial	2119 / 12.12.2019	NP Volintiru Daniela Claudia	bun propriu

3. SARCINI / DEZMEMBRĂMINTE												
Titular			Data nașterii / CUI	Domiciliu / Sediul	Tipul sarcinii sau al dezmembrămintelor dreptului de proprietate	Cota parte	Identificator entitate asociată	Act juridic			Valoare ipotecă	Tip monedă
Nume / Denumire	Inițiala tatălui	Prenume						Tip act	Nr. act / data	Emitent		
-	-	-	-	-	-	-	-	-	-	-	-	-

4. NOTĂRI, PROCESE, INTERDICȚII					5. OBSERVAȚII		
Tipul notării	Tip act	Nr. act / data	Emitent	Identificator entitate asociată	Imobil împrejmuit / neîmprejmuit	Imobil contestat / necontestat	Alte observații
Se notează propunerea de dezmembrare a imobilului înscris în cartea funciară în două noi imobile, individualizate prin nr. cadastrale 58935 și 58936	act administrativ	9778 / 31.01.2020	OCPJ GORJ	2455	Împrejmuit		



## REGISTRUL CADASTRAL AL IMOBILELOR

ANEXA Nr. 2

UAT Târgu Jiu  
Zonă cooperativizată (Co)


Sector cadastral nr. 124

1. DESCRIEREA IMOBILULUI																	
DATE TEREN												DATE CONSTRUCȚII					
Identificator teren	Adresă imobil	Număr cadastral	Nr. CF	Id.ETERRA	Suprafața măsurată	Intravilan / extra.(// E)	Nr. top.	Nr. tarla	Nr. parcelă	Categorie folosință	Suprafața parcelă	Identificator construcție	Cod grupă destinație	Suprafața construită	Nr. niveluri	Nr. CF	Constr. cu acte (DA/NU)
2456	Intravilan, Str. JIETE, Nr.7, Loc. Târgu Jiu, UAT. Târgu Jiu, Jud. Gorj			48209	695	I		97	34/5	P	695						

2. PROPRIETATEA / POSESIA													
Titularul dreptului / posesiei			Proprietar=1 / Posesor=0	Data nașterii / CUI	Domiciliu / Sediul	Cota parte	Identificator entitate asociată	Cotă parte teren UI	Mod de dobândire	Act juridic			Obs. privitoare la proprietar
Nume / Denumire	Inițiala tatălui	Prenume								Tip act	Nr. act / data	Emitent	
COROBEA		ION SORIN	1	03.02.1971	Loc. Târgu Jiu, Str. Nicolae Titulescu, Bl.16, Sc.2, Et.1, Ap.27, Jud. Gorj	1/1	2456		Convenție	act notarial	1042 / 09.07.2018	NP Volintiru Daniela Claudia	bun propriu

3. SARCINI / DEZMEMBRĂMINTE												
Titular			Data nașterii / CUI	Domiciliu / Sediul	Tipul sarcinii sau al dezmembrămintelor dreptului de proprietate	Cota parte	Identificator entitate asociată	Act juridic			Valoare ipotecă	Tip monedă
Nume / Denumire	Inițiala tatălui	Prenume						Tip act	Nr. act / data	Emitent		
-	-	-	-	-	-	-	-	-	-	-	-	-

4. NOTĂRI, PROCESE, INTERDICȚII					5. OBSERVAȚII		
Tipul notării	Tip act	Nr. act / data	Emitent	Identificator entitate asociată	Imobil împrejmuit / neîmprejmuit	Imobil contestat / necontestat	Alte observații
-	-	-	-	-	Împrejmuit		



## REGISTRUL CADASTRAL AL IMOBILELOR

ANEXA Nr. 2

UAT Târgu Jiu  
Zonă cooperativizată (Co)


Sector cadastral nr. 124

1. DESCRIEREA IMOBILULUI																	
DATE TEREN												DATE CONSTRUCȚII					
Identificator teren	Adresă imobil	Număr cadastral	Nr. CF	Id.ETERRA	Suprafața măsurată	Intravilan / extra.(I/E)	Nr. top.	Nr. tarla	Nr. parcelă	Categorie folosință	Suprafața parcelă	Identificator construcție	Cod grupă destinație	Suprafața construită	Nr. niveluri	Nr. CF	Constr. cu acte (DA/NU)
2457	Intravilan, Str. JIETE, Nr.7, Loc. Târgu Jiu, UAT. Târgu Jiu, Jud. Gorj			56410	1497	I		97	34/5	P	1497						

2. PROPRIETATEA / POSESIA													
Titularul dreptului / posesiei			Proprietar=1 / Posesor=0	Data nașterii / CUI	Domiciliu / Sediu	Cota parte	Identificator entitate asociată	Cotă parte teren UI	Mod de dobândire	Act juridic			Obs. privitoare la proprietar
Nume / Denumire	Inițiala tatălui	Prenume								Tip act	Nr. act / data	Emitent	
COROBEA		ION SORIN	1	03.02.1971	Loc. Târgu Jiu, Str. Nicolae Titulescu, Bl.16, Sc.2, Et.1, Ap.27, Jud. Gorj	1/1	2457		Convenție	act notarial	1042 / 09.07.2018	NP Volintiru Daniela Claudia	bun propriu

3. SARCINI / DEZMEMBRĂMINTE												
Titular			Data nașterii / CUI	Domiciliu / Sediu	Tipul sarcinii sau al dezmembrămintelor dreptului de proprietate	Cota parte	Identificator entitate asociată	Act juridic			Valoare ipotecă	Tip monedă
Nume / Denumire	Inițiala tatălui	Prenume						Tip act	Nr. act / data	Emitent		
-	-	-	-	-	-	-	-	-	-	-	-	-

4. NOTĂRI, PROCESE, INTERDICȚII					5. OBSERVAȚII		
Tipul notării	Tip act	Nr. act / data	Emitent	Identificator entitate asociată	Imobil împrejmuit / neîmprejmuit	Imobil contestat / necontestat	Alte observații
Se notează propunerea de dezmembrare a imobilului cu nr. cadastral 56410 TG JIU, in două noi imobile identificate prin numerele cadastrale 58942 , 58943 UAT TG JIU	act administrativ	9784 / 31.01.2020	OFICIUL DE CADASTRU ȘI PUBLICITATE IMOBILIARA	2457	Împrejmuit		





## REGISTRUL CADASTRAL AL IMOBILELOR

ANEXA Nr. 2

UAT Târgu Jiu  
Zonă cooperativizată (Co)

Sector cadastral nr. 124

1. DESCRIEREA IMOBILULUI																	
DATE TEREN												DATE CONSTRUCȚII					
Identificator teren	Adresă imobil	Număr cadastral	Nr. CF	Id.ETERRA	Suprafața măsurată	Intravilan / extra.(// E)	Nr. top.	Nr. tarla	Nr. parcelă	Categorie folosință	Suprafața parcelă	Identificator construcție	Cod grupă destinație	Suprafața construită	Nr. niveluri	Nr. CF	Constr. cu acte (DA/NU)
2458	Intravilan, Str. JIETE, Nr.7, Loc. Târgu Jiu, UAT. Târgu Jiu, Jud. Gorj			54136	705	I		97	34/5	P	705						

2. PROPRIETATEA / POESIA													
Titularul dreptului / posesiei			Proprietar=1 / Posesor=0	Data nașterii / CUI	Domiciliu / Sediu	Cota parte	Identificator entitate asociată	Cotă parte teren UI	Mod de dobândire	Act juridic			Obs. privitoare la proprietar
Nume / Denumire	Inițiala tatălui	Prenume								Tip act	Nr. act / data	Emitent	
TOBESCU		CARMEN-ELENA	1	20.05.1973	Loc. Târgu Jiu, Str. UNIRII, Nr.23, Bl.23, Sc.1, Et.4, Ap.18, Jud. Gorj	1/1	2458		Convenție	act notarial	1022 / 05.07.2018	NP. Davitoiu Raluca Nicolita	bun propriu

3. SARCINI / DEZMEMBRĂMINTE												
Titular			Data nașterii / CUI	Domiciliu / Sediu	Tipul sarcinii sau al dezmembrămintelor dreptului de proprietate	Cota parte	Identificator entitate asociată	Act juridic			Valoare ipotecă	Tip monedă
Nume / Denumire	Inițiala tatălui	Prenume						Tip act	Nr. act / data	Emitent		
-	-	-	-	-	-	-	-	-	-	-	-	-

4. NOTĂRI, PROCESE, INTERDICȚII					5. OBSERVAȚII		
Tipul notării	Tip act	Nr. act / data	Emitent	Identificator entitate asociată	Imobil împrejmuit / neîmprejmuit	Imobil contestat / necontestat	Alte observații
-	-	-	-	-	Împrejmuit		



## REGISTRUL CADASTRAL AL IMOBILELOR

ANEXA Nr. 2

UAT Târgu Jiu  
Zonă cooperativizată (Co)

Sector cadastral nr. 124

1. DESCRIEREA IMOBILULUI																	
DATE TEREN												DATE CONSTRUCȚII					
Identificator teren	Adresă imobil	Număr cadastral	Nr. CF	Id.ETERRA	Suprafața măsurată	Intravilan / extra.(I/E)	Nr. top.	Nr. tarla	Nr. parcelă	Categorie folosință	Suprafața parcelă	Identificator construcție	Cod grupă destinație	Suprafața construită	Nr. niveluri	Nr. CF	Constr. cu acte (DA/NU)
2459	Intravilan, Str. JIETE, Nr.7, Loc. Târgu Jiu, UAT. Târgu Jiu, Jud. Gorj			54138	801	I		97	34/5	CC	459	C1	CL	16	1	54138-C1	DA
						I		97	34/5	A	342	C2	CA	12	1	54138-C2	DA

2. PROPRIETATEA / POSESIA													
Titularul dreptului / posesiei			Proprietar=1 / Posesor=0	Data nașterii / CUI	Domiciliu / Sediul	Cota parte	Identificator entitate asociată	Cotă parte teren UI	Mod de dobândire	Act juridic			Obs. privitoare la proprietar
Nume / Denumire	Inițiala tatălui	Prenume								Tip act	Nr. act / data	Emitent	
COROBEA		IOAN	1	04.06.1933	Loc. Târgu Jiu, Str. Nicolae Titulescu, Bl.18, Sc.2, Ap.27, Jud. Gorj	1/1	2459	Hotărâre Judecătorească	hotărâre judecătorească	Sentinta civila nr.7821 / 10.07.2001	JUDECATORIA TG JIU		bun comun
COROBEA		ANA	1	21.07.1945	Loc. Bucuresti Sectorul 6, Str. Nicolae Titulescu, Bl.18, Sc.2, Ap.27, Jud. Municipiul București								
COROBEA		IOAN	1	04.06.1933	Loc. Târgu Jiu, Str. Nicolae Titulescu, Bl.18, Sc.2, Ap.27, Jud. Gorj	1/1	C1, C2	Construire	act administrativ	191977 / 19.09.2018	C.L. MUN.TG-JIU		bun comun
COROBEA		ANA	1	21.07.1945	Loc. Bucuresti Sectorul 6, Str. Nicolae Titulescu, Bl.18, Sc.2, Ap.27, Jud. Municipiul București								

3. SARCINI / DEZMEMBRĂMINTE													
Titular			Data nașterii / CUI	Domiciliu / Sediul	Tipul sarcinii sau al dezmembrămintelor dreptului de proprietate	Cota parte	Identificator entitate asociată	Tip act	Act juridic	Nr. act / data	Emitent	Valoare ipotecă	Tip monedă
Nume / Denumire	Inițiala tatălui	Prenume											
-	-	-	-	-	-	-	-	-	-	-	-	-	-

4. NOTĂRI, PROCESE, INTERDICȚII					5. OBSERVAȚII		
Tipul notării	Tip act	Nr. act / data	Emitent	Identificator entitate asociată	Imobil împrejmuit / neîmprejmuit	Imobil contestat / necontestat	Alte observații
-	-	-	-	-	Împrejmuit		



## REGISTRUL CADASTRAL AL IMOBILELOR

ANEXA Nr. 2

UAT Târgu Jiu  
Zonă cooperativizată (Co)


Sector cadastral nr. 124

1. DESCRIEREA IMOBILULUI																	
DATE TEREN												DATE CONSTRUCȚII					
Identificator teren	Adresă imobil	Număr cadastral	Nr. CF	Id.ETERRA	Suprafața măsurată	Intravilan / extra.(I/E)	Nr. top.	Nr. tarla	Nr. parcelă	Categorie folosință	Suprafața parcelă	Identificator construcție	Cod grupă destinație	Suprafața construită	Nr. niveluri	Nr. CF	Constr. cu acte (DA/NU)
2460	Intravilan, Str. JIETE, Nr.7, Loc. Târgu Jiu, UAT. Târgu Jiu, Jud. Gorj			56409	813	I		97	34/5	P	813						

2. PROPRIETATEA / POSESIA													
Titularul dreptului / posesiei			Proprietar=1 / Posesor=0	Data nașterii / CUI	Domiciliu / Sediu	Cota parte	Identificator entitate asociată	Cotă parte teren UI	Mod de dobândire	Act juridic			Obs. privitoare la proprietar
Nume / Denumire	Inițiala tatălui	Prenume								Tip act	Nr. act / data	Emitent	
AVRAMESCU		VENERA CLAUDIA	1	03.12.1969	Loc. Târgu Jiu, Str. UNIRII, Bl.2, Sc.1, Ap.16, Jud. Gorj	1/1	2460		Convenție	act notarial	1021 / 05.07.2018	NP Volintiru Daniela Claudia	bun propriu

3. SARCINI / DEZMEMBRĂMINTE												
Titular			Data nașterii / CUI	Domiciliu / Sediu	Tipul sarcinii sau al dezmembrămintelor dreptului de proprietate	Cota parte	Identificator entitate asociată	Act juridic			Valoare ipotecă	Tip monedă
Nume / Denumire	Inițiala tatălui	Prenume						Tip act	Nr. act / data	Emitent		
-	-	-	-	-	-	-	-	-	-	-	-	-

4. NOTĂRI, PROCESE, INTERDICȚII					5. OBSERVAȚII		
Tipul notării	Tip act	Nr. act / data	Emitent	Identificator entitate asociată	Imobil împrejmuit / neîmprejmuit	Imobil contestat / necontestat	Alte observații
-	-	-	-	-	Împrejmuit		



## REGISTRUL CADASTRAL AL IMOBILELOR

ANEXA Nr. 2

UAT Târgu Jiu  
Zonă cooperativizată (Co)


Sector cadastral nr. 124

1. DESCRIEREA IMOBILULUI																	
DATE TEREN												DATE CONSTRUCȚII					
Identificator teren	Adresă imobil	Număr cadastral	Nr. CF	Id.ETERRA	Suprafața măsurată	Intravilan / extra.(// E)	Nr. top.	Nr. tarla	Nr. parcelă	Categorie folosință	Suprafața parcelă	Identificator construcție	Cod grupă destinație	Suprafața construită	Nr. niveluri	Nr. CF	Constr. cu acte (DA/NU)
2461	Intravilan, Str. INTRE JIETE, Loc. Târgu Jiu, UAT. Târgu Jiu, Jud. Gorj			40976	2340	I		97	38/1	A	2340						

2. PROPRIETATEA / POSESIA																
Titularul dreptului / posesiei			Proprietar=1 / Posesor=0	Data nașterii / CUI	Domiciliu / Sediul	Cota parte	Identificator entitate asociată	Cotă parte teren UI	Mod de dobândire	Act juridic			Obs. privitoare la proprietar			
Nume / Denumire	Inițiala tatălui	Prenume								Tip act	Nr. act / data	Emitent				
MUJA		GHEORGHE	1	22.01.1966	Loc. Târgu Jiu, Str. DACIA, Nr.6, Bl.6, Sc.2, Et.3, Ap.32, Jud. Gorj	1/1	2461		Convenție	act notarial	2209 / 14.04.2003	BNP NEACSA NISTORESCU	căsătorit, bun comun			

3. SARCINI / DEZMEMBRĂMINTE																
Titular			Data nașterii / CUI	Domiciliu / Sediul	Tipul sarcinii sau al dezmembrămintelor dreptului de proprietate	Cota parte	Identificator entitate asociată	Act juridic			Valoare ipotecă	Tip monedă				
Nume / Denumire	Inițiala tatălui	Prenume						Tip act	Nr. act / data	Emitent						
-	-	-	-	-	-	-	-	-	-	-	-	-	-			

4. NOTĂRI, PROCESE, INTERDICȚII					5. OBSERVAȚII		
Tipul notării	Tip act	Nr. act / data	Emitent	Identificator entitate asociată	Imobil împrejmuit / neîmprejmuit	Imobil contestat / necontestat	Alte observații
-	-	-	-	-	Neîmprejmuit		Tarla 97, Parcelele 38/1, 34/7, 40/1



## REGISTRUL CADASTRAL AL IMOBILELOR

ANEXA Nr. 2

UAT Târgu Jiu  
Zonă cooperativizată (Co)

Sector cadastral nr. 124

1. DESCRIEREA IMOBILULUI																	
DATE TEREN												DATE CONSTRUCȚII					
Identificator teren	Adresă imobil	Număr cadastral	Nr. CF	Id.ETERRA	Suprafața măsurată	Intravilan / extra.(I/E)	Nr. top.	Nr. tarla	Nr. parcelă	Categorie folosință	Suprafața parcelă	Identificator construcție	Cod grupă destinație	Suprafața construită	Nr. niveluri	Nr. CF	Constr. cu acte (DA/NU)
2462	Intravilan, Loc. Târgu Jiu, UAT. Târgu Jiu, Jud. Gorj				11661	I		97	38/1/1	CC	409	C1	CA	26	1		NU
						I		97	38/1/1	L	3564						
						I		97	38/1/1	A	5115						
						I		97	40/2/1	P	2573						


2. PROPRIETATEA / POSESIA													
Titularul dreptului / posesiei			Proprietar=1 / Posesor=0	Data nașterii / CUI	Domiciliu / Sediu	Cota parte	Identificator entitate asociată	Cotă parte teren UI	Mod de dobândire	Act juridic			Obs. privitoare la proprietar
Nume / Denumire	Inițiala tatălui	Prenume								Tip act	Nr. act / data	Emitent	
MUNICIPIUL TARGU JIU			1	4956065	Loc. Târgu Jiu, Str. CONSTANTIN BRANCUSI, Nr.19, Jud. Gorj	1/1	2462		Lege	act normativ	Legea nr.7 / 24.06.1996	Parlamentul Romaniei	PROPRIETAR NEIDENTIFICAT

3. SARCINI / DEZMEMBRĂMINTE												
Titular			Data nașterii / CUI	Domiciliu / Sediu	Tipul sarcinii sau al dezmembrămintelor dreptului de proprietate	Cota parte	Identificator entitate asociată	Act juridic			Valoare ipotecă	Tip monedă
Nume / Denumire	Inițiala tatălui	Prenume						Tip act	Nr. act / data	Emitent		
-	-	-	-	-	-	-	-	-	-	-	-	-

4. NOTĂRI, PROCESE, INTERDICȚII					5. OBSERVAȚII		
Tipul notării	Tip act	Nr. act / data	Emitent	Identificator entitate asociată	Imobil împrejmuit / neîmprejmuit	Imobil contestat / necontestat	Alte observații
-	-	-	-	-	Neîmprejmuit		



## REGISTRUL CADASTRAL AL IMOBILELOR

ANEXA Nr. 2

UAT Târgu Jiu  
Zonă cooperativizată (Co)

Sector cadastral nr. 124

1. DESCRIEREA IMOBILULUI																	
DATE TEREN												DATE CONSTRUCȚII					
Identificator teren	Adresă imobil	Număr cadastral	Nr. CF	Id.ETERRA	Suprafața măsurată	Intravilan / extra.(I/E)	Nr. top.	Nr. tarla	Nr. parcelă	Categorie folosință	Suprafața parcelă	Identificator construcție	Cod grupă destinație	Suprafața construită	Nr. niveluri	Nr. CF	Constr. cu acte (DA/NU)
2463	Intravilan, Loc. Târgu Jiu, UAT. Târgu Jiu, Jud. Gorj	143	1886	41178	3213	I		97	40/2	L	991	C1	CA	26	1		NU
						I		97	34/1,39	A	2222						

2. PROPRIETATEA / POSESIA													
Titularul dreptului / posesiei			Proprietar=1 / Posesor=0	Data nașterii / CUI	Domiciliu / Sediul	Cota parte	Identificator entitate asociată	Cotă parte teren UI	Mod de dobândire	Act juridic			Obs. privitoare la proprietar
Nume / Denumire	Inițiala tatălui	Prenume								Tip act	Nr. act / data	Emitent	
ULEANU		LUCIAN-GHEORGHE	1	01.06.1969	Loc. Bibesti, Str. TÂRGULUI, Nr.7, Jud. Gorj	1/1	2463	Convenție	act notarial	2686 / 10.11.2020	NP Deaconu Claudia-Georgiana		
ULEANU		ELENA	1	05.10.1967	Loc. Bibesti, Str. TÂRGULUI, Nr.7, Jud. Gorj							bun comun	

3. SARCINI / DEZMEMBRĂMINTE												
Titular			Data nașterii / CUI	Domiciliu / Sediul	Tipul sarcinii sau al dezmembrămintelor dreptului de proprietate	Cota parte	Identificator entitate asociată	Act juridic			Valoare ipotecă	Tip monedă
Nume / Denumire	Inițiala tatălui	Prenume						Tip act	Nr. act / data	Emitent		
-	-	-	-	-	-	-	-	-	-	-	-	-

4. NOTĂRI, PROCESE, INTERDICȚII					5. OBSERVAȚII		
Tipul notării	Tip act	Nr. act/ data	Emitent	Identificator entitate asociată	Imobil împrejmuit/ neîmprejmuit	Imobil contestat/ necontestat	Alte observații
-	-	-	-	-	Neîmprejmuit		





## REGISTRUL CADASTRAL AL IMOBILELOR


ANEXA Nr. 2

UAT Târgu Jiu  
Zonă cooperativizată (Co)

Sector cadastral nr. 124

1. DESCRIEREA IMOBILULUI																	
DATE TEREN												DATE CONSTRUCȚII					
Identificator teren	Adresă imobil	Număr cadastral	Nr. CF	Id.ETERRA	Suprafața măsurată	Intravilan / extra. (I/E)	Nr. top.	Nr. tarla	Nr. parcelă	Categorie folosință	Suprafața parcelă	Identificator construcție	Cod grupă destinație	Suprafața construită	Nr. niveluri	Nr. CF	Constr. cu acte (DA/NU)
2465	Intravilan, Str. JIETE, Nr.16, Loc. Târgu Jiu, UAT. Târgu Jiu, Jud. Gorj			57799	743	I		97	36/4	P	743						

2. PROPRIETATEA / POSESIA																
Titularul dreptului / posesiei			Proprietar=1 / Posesor=0	Data nașterii / CUI	Domiciliu / Sediul	Cota parte	Identificator entitate asociată	Cotă parte teren UI	Mod de dobândire	Act juridic			Obs. privitoare la proprietar			
Nume / Denumire	Inițiala tatălui	Prenume								Tip act	Nr. act / data	Emitent				
RÎSU		CONSTANTIN	1	16.03.1982	Loc. Târgu Jiu, Str. VICTORIEI, Nr.5, Bl.5, Sc.1, Et.5, Ap.21, Jud. Gorj	1661/7069	2465		Convenție	act notarial	593 / 01.03.2008	NP RALUCA DAVIȚOIU				
RÎSU		FLORINA LUMINITA	1	30.10.1982	Loc. Târgu Jiu, Str. 1 Decembrie 1918, Nr.49, Jud. Gorj								bun comun			
CHILEA		VIOREL	1	02.07.1955	Loc. Târgu Jiu, Str. G-RAL CHRISTIAN TELL, Nr.2, Bl.2, Sc.1, Et.2, Ap.11, Jud. Gorj	1661/7069	2465		Convenție	act notarial	2184 / 16.06.2010	NP Davitoui Raluca Nicolita				
CHILEA		MARINELA CAMELIA	1	25.03.1959	Loc. Târgu Jiu, Str. G-RAL CHRISTIAN TELL, Bl.2, Sc.1, Et.2, Ap.11, Jud. Gorj								bun comun			
RÎSU		CONSTANTIN	1	16.03.1982	Loc. Târgu Jiu, Str. VICTORIEI, Nr.5, Bl.5, Sc.1, Et.5, Ap.21, Jud. Gorj	3747/14138	2465		Convenție	act notarial	912 / 10.04.2019	NP POPESCU BEJAT NICOLAE				
RÎSU		FLORINA LUMINITA	1	30.10.1982	Loc. Târgu Jiu, Str. 1 Decembrie 1918, Nr.49, Jud. Gorj								bun comun			
CHILEA		VIOREL	1	02.07.1955	Loc. Târgu Jiu, Str. G-RAL CHRISTIAN TELL, Nr.2, Bl.2, Sc.1, Et.2, Ap.11, Jud. Gorj	3747/14138	2465		Convenție	act notarial	912 / 10.04.2019	NP POPESCU BEJAT NICOLAE				
CHILEA		MARINELA CAMELIA	1	25.03.1959	Loc. Târgu Jiu, Str. G-RAL CHRISTIAN TELL, Bl.2, Sc.1, Et.2, Ap.11, Jud. Gorj								bun comun			



3. SARCINI / DEZMEMBRĂMINTE												
Titular			Data nașterii / CUI	Domiciliu / Sediul	Tipul sarcinii sau al dezmembărilor dreptului de proprietate	Cota parte	Identificator entitate asociată	Act juridic			Valoare ipotecă	Tip monedă
Nume / Denumire	Inițiala tatălui	Prenume						Tip act	Nr. act / data	Emitent		
-	-	-	-	-	-	-	-	-	-	-	-	-

4. NOTĂRI, PROCESE, INTERDICȚII					5. OBSERVAȚII		
Tipul notării	Tip act	Nr. act/ data	Emitent	Identificator entitate asociată	Imobil împrejmuit/ neîmprejmuit	Imobil contestat/ necontestat	Alte observații
-	-	-	-	-	Neîmprejmuit		



## REGISTRUL CADASTRAL AL IMOBILELOR

ANEXA Nr. 2

UAT Târgu Jiu  
Zonă cooperativizată (Co)


Sector cadastral nr. 124

1. DESCRIEREA IMOBILULUI																	
DATE TEREN												DATE CONSTRUCȚII					
Identificator teren	Adresă imobil	Număr cadastral	Nr. CF	Id.ETERRA	Suprafața măsurată	Intravilan / extra.(// E)	Nr. top.	Nr. tarla	Nr. parcelă	Categorie folosință	Suprafața parcelă	Identificator construcție	Cod grupă destinație	Suprafața construită	Nr. niveluri	Nr. CF	Constr. cu acte (DA/NU)
2466	Intravilan, Str. JIETE, Nr.16, Loc. Târgu Jiu, UAT. Târgu Jiu, Jud. Gorj			57800	600	I		97	36/4	N	600						

2. PROPRIETATEA / POSESIA													
Titularul dreptului / posesiei			Proprietar=1 / Posesor=0	Data nașterii / CUI	Domiciliu / Sediu	Cota parte	Identificator entitate asociată	Cotă parte teren UI	Mod de dobândire	Act juridic			Obs. privitoare la proprietar
Nume / Denumire	Inițiala tatălui	Prenume								Tip act	Nr. act / data	Emitent	
BĂLĂȘOIU		ION CLAUDIU	1	14.03.1971	Loc. Târgu Jiu, Jud. Gorj	3747/7069	2466		Convenție	act notarial	2802 / 04.07.2014	NP Davitoiu Raluca Nicolita	căsătorit cu
BĂLĂȘOIU		ANA	1	31.01.1972	Loc. Târgu Jiu, Jud. Gorj								bun comun
BĂLĂȘOIU		ION CLAUDIU	1	14.03.1971	Loc. Târgu Jiu, Jud. Gorj	3322/7069	2466		Convenție	act notarial	912 / 10.04.2019	NP Popescu Bejat Nicolae	căsătorit cu
BĂLĂȘOIU		ANA	1	31.01.1972	Loc. Târgu Jiu, Jud. Gorj								bun comun

3. SARCINI / DEZMEMBRĂMINTE												
Titular			Data nașterii / CUI	Domiciliu / Sediu	Tipul sarcinii sau al dezmembrămintelor dreptului de proprietate	Cota parte	Identificator entitate asociată	Act juridic			Valoare ipotecă	Tip monedă
Nume / Denumire	Inițiala tatălui	Prenume						Tip act	Nr. act / data	Emitent		
-	-	-	-	-	-	-	-	-	-	-	-	-

4. NOTĂRI, PROCESE, INTERDICȚII					5. OBSERVAȚII		
Tipul notării	Tip act	Nr. act/ data	Emitent	Identificator entitate asociată	Imobil împrejmuit/ neîmprejmuit	Imobil contestat/ necontestat	Alte observații
-	-	-	-	-	Neîmprejmuit		



## REGISTRUL CADASTRAL AL IMOBILELOR

ANEXA Nr. 2

UAT Târgu Jiu  
Zonă cooperativizată (Co)


Sector cadastral nr. 124

1. DESCRIEREA IMOBILULUI																	
DATE TEREN												DATE CONSTRUCȚII					
Identificator teren	Adresă imobil	Număr cadastral	Nr. CF	Id.ETERRA	Suprafața măsurată	Intravilan / extra.(I/E)	Nr. top.	Nr. tarla	Nr. parcelă	Categorie folosință	Suprafață parcelă	Identificator construcție	Cod grupă destinație	Suprafața construită	Nr. niveluri	Nr. CF	Constr. cu acte (DA/NU)
2467	Intravilan, Str. JIETE, Nr.16, Loc. Târgu Jiu, UAT. Târgu Jiu, Jud. Gorj			57801	601	I		97	36/4	P	601						

2. PROPRIETATEA / POESIA																
Titularul dreptului / posesiei			Proprietar=1 / Posesor=0	Data nașterii / CUI	Domiciliu / Sediul	Cota parte	Identificator entitate asociată	Cotă parte teren UI	Mod de dobândire	Act juridic			Obs. privitoare la proprietar			
Nume / Denumire	Inițiala tatălui	Prenume								Tip act	Nr. act / data	Emitent				
BORCAN PAMFILOIU		ION	1	28.05.1985	Loc. Negomir, Nr.245, Jud. Gorj	1/1	2467		Convenție	act notarial	1039 / 25.04.2019	NP Popescu Bejat Nicolae				
BORCAN PAMFILOIU		VASILICA	1	28.09.1981	Loc. Negomir, Nr.245, Jud. Gorj								bun comun			

3. SARCINI / DEZMEMBRĂMINTE																
Titular			Data nașterii / CUI	Domiciliu / Sediul	Tipul sarcinii sau al dezmembrămintelor dreptului de proprietate	Cota parte	Identificator entitate asociată	Act juridic			Valoare ipotecă	Tip monedă				
Nume / Denumire	Inițiala tatălui	Prenume						Tip act	Nr. act / data	Emitent						
-	-	-	-	-	-	-	-	-	-	-	-	-	-			

4. NOTĂRI, PROCESE, INTERDICȚII					5. OBSERVAȚII		
Tipul notării	Tip act	Nr. act / data	Emitent	Identificator entitate asociată	Imobil împrejmuit / neîmprejmuit	Imobil contestat / necontestat	Alte observații
-	-	-	-	-	Împrejmuit		



## REGISTRUL CADASTRAL AL IMOBILELOR

ANEXA Nr. 2

UAT Târgu Jiu  
Zonă cooperativizată (Co)

Sector cadastral nr. 124

1. DESCRIEREA IMOBILULUI																	
DATE TEREN												DATE CONSTRUCȚII					
Identificator teren	Adresă imobil	Număr cadastral	Nr. CF	Id.ETERRA	Suprafața măsurată	Intravilan / extra.(I/E)	Nr. top.	Nr. tarla	Nr. parcelă	Categorie folosință	Suprafața parcelă	Identificator construcție	Cod grupă destinație	Suprafața construită	Nr. niveluri	Nr. CF	Constr. cu acte (DA/NU)
2468	Intravilan, Str. JIETE, Nr.16, Loc. Târgu Jiu, UAT. Târgu Jiu, Jud. Gorj			57802	604	I		97	36/4	P	604						

2. PROPRIETATEA / POSESIA																
Titularul dreptului / posesiei			Proprietar=1 / Posesor=0	Data nașterii / CUI	Domiciliu / Sediul	Cota parte	Identificator entitate asociată	Cotă parte teren UI	Mod de dobândire	Act juridic			Obs. privitoare la proprietar			
Nume / Denumire	Inițiala tatălui	Prenume								Tip act	Nr. act / data	Emitent				
BUȘTEAN		SORIN	1	19.12.1974	Loc. Târgu Jiu, Str. JIETE, Nr.16, Jud. Gorj	1/1	2468	Convenție	act notarial	1037 / 18.06.2020	NP Popescu Bejat Nicolae					
BUȘTEAN		DANIELA	1	19.06.1977	Loc. Târgu Jiu, Str. JIETE, Nr.16, Jud. Gorj							bun comun				

3. SARCINI / DEZMEMBRĂMINTE																
Titular			Data nașterii / CUI	Domiciliu / Sediul	Tipul sarcinii sau al dezmembrămintelor dreptului de proprietate	Cota parte	Identificator entitate asociată	Act juridic			Valoare ipotecă	Tip monedă				
Nume / Denumire	Inițiala tatălui	Prenume						Tip act	Nr. act / data	Emitent						
-	-	-	-	-	-	-	-	-	-	-	-	-				

4. NOTĂRI, PROCESE, INTERDICȚII					5. OBSERVAȚII		
Tipul notării	Tip act	Nr. act / data	Emitent	Identificator entitate asociată	Imobil împrejmuit / neîmprejmuit	Imobil contestat / necontestat	Alte observații
-	-	-	-	-	Neîmprejmuit		



## REGISTRUL CADASTRAL AL IMOBILELOR

ANEXA Nr. 2

UAT Târgu Jiu  
Zonă cooperativizată (Co)

Sector cadastral nr. 124

1. DESCRIEREA IMOBILULUI																	
DATE TEREN												DATE CONSTRUCȚII					
Identificator teren	Adresă imobil	Număr cadastral	Nr. CF	Id.ETERRA	Suprafața măsurată	Intravilan / extra.(I/E)	Nr. top.	Nr. tarla	Nr. parcelă	Categorie folosință	Suprafață parcelă	Identificator construcție	Cod grupă destinație	Suprafața construită	Nr. niveluri	Nr. CF	Constr. cu acte (DA/NU)
2469	Intravilan, Str. JIETE, Nr.16, Loc. Târgu Jiu, UAT. Târgu Jiu, Jud. Gorj			57803	540	I		97	36/4	P	540						

2. PROPRIETATEA / POESIA													
Titularul dreptului / posesiei			Proprietar=1 / Posesor=0	Data nașterii / CUI	Domiciliu / Sediul	Cota parte	Identificator entitate asociată	Cotă parte teren UI	Mod de dobândire	Act juridic			Obs. privitoare la proprietar
Nume / Denumire	Inițiala tatălui	Prenume								Tip act	Nr. act / data	Emitent	
NAN		DARIUS	1	29.03.1970	Loc. Târgu Jiu, Str. JIETE, Nr.16, Jud. Gorj	1/1	2469	Convenție	act notarial	1038 / 18.06.2020	BNP Popescu Bejat Nicolae		
NAN		ELENA	1	02.03.1976	Loc. Târgu Jiu, Str. JIETE, Nr.16, Jud. Gorj							bun comun	

3. SARCINI / DEZMEMBRĂMINTE												
Titular			Data nașterii / CUI	Domiciliu / Sediul	Tipul sarcinii sau al dezmembrămintelor dreptului de proprietate	Cota parte	Identificator entitate asociată	Act juridic			Valoare ipotecă	Tip monedă
Nume / Denumire	Inițiala tatălui	Prenume						Tip act	Nr. act / data	Emitent		
-	-	-	-	-	-	-	-	-	-	-	-	-

4. NOTĂRI, PROCESE, INTERDICȚII					5. OBSERVAȚII		
Tipul notării	Tip act	Nr. act / data	Emitent	Identificator entitate asociată	Imobil împrejmuit / neîmprejmuit	Imobil contestat / necontestat	Alte observații
-	-	-	-	-	Neîmprejmuit		





## REGISTRUL CADASTRAL AL IMOBILELOR

ANEXA Nr. 2

UAT Târgu Jiu  
Zonă cooperativizată (Co)

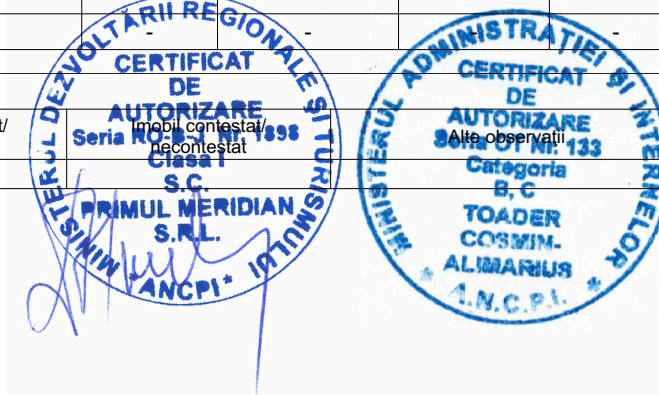
Sector cadastral nr. 124

1. DESCRIEREA IMOBILULUI																	
DATE TEREN												DATE CONSTRUCȚII					
Identificator teren	Adresă imobil	Număr cadastral	Nr. CF	Id.ETERRA	Suprafața măsurată	Intravilan / extra.(// E)	Nr. top.	Nr. tarla	Nr. parcelă	Categorie folosință	Suprafața parcelă	Identificator construcție	Cod grupă destinație	Suprafața construită	Nr. niveluri	Nr. CF	Constr. cu acte (DA/NU)
2470	Intravilan, Str. JIETE, Nr.16, Loc. Târgu Jiu, UAT. Târgu Jiu, Jud. Gorj			57804	604	I		97	36/4	P	604						

2. PROPRIETATEA / POSESIA																
Titularul dreptului / posesiei			Proprietar=1 / Posesor=0	Data nașterii / CUI	Domiciliu / Sediul	Cota parte	Identificator entitate asociată	Cotă parte teren UI	Mod de dobândire	Act juridic			Obs. privitoare la proprietar			
Nume / Denumire	Inițiala tatălui	Prenume								Tip act	Nr. act / data	Emitent				
RÎSU		CONSTANTIN	1	16.03.1982	Loc. Târgu Jiu, Str. VICTORIEI, Nr.5, Bl.5, Sc.1, Et.5, Ap.21, Jud. Gorj	1/2	2470		Convenție	act notarial	912 / 10.04.2019	NP Popescu Bejat Nicolae				
RÎSU		FLORINA LUMINITA	1	30.10.1982	Loc. Târgu Jiu, Str. 1 Decembrie 1918, Nr.49, Jud. Gorj								bun comun			
CHILEA		VIOREL	1	02.07.1955	Loc. Târgu Jiu, Str. G-RAL CHRISTIAN TELL, Nr.2, Bl.2, Sc.1, Et.2, Ap.11, Jud. Gorj	1/2	2470		Convenție	act notarial	912 / 10.04.2019	NP Popescu Bejat Nicolae				
CHILEA		MARINELA CAMELIA	1	25.03.1959	Loc. Târgu Jiu, Str. G-RAL CHRISTIAN TELL, Bl.2, Sc.1, Et.2, Ap.11, Jud. Gorj								bun comun			

3. SARCINI / DEZMEMBRĂMINTE																
Titular			Data nașterii / CUI	Domiciliu / Sediul	Tipul sarcinii sau al dezmembrămintelor dreptului de proprietate	Cota parte	Identificator entitate asociată	Act juridic			Valoare ipotecă	Tip monedă				
Nume / Denumire	Inițiala tatălui	Prenume						Tip act	Nr. act / data	Emitent						
-	-	-	-	-	-	-	-	-	-	-	-	-	-			

4. NOTĂRI, PROCESE, INTERDICȚII					5. OBSERVAȚII		
Tipul notării	Tip act	Nr. act/ data	Emitent	Identificator entitate asociată	Imobil împrejmuit/ neîmprejmuit	Imobil contestat/ necontestat	Alte observații
-	-	-	-	-	Neîmprejmuit		



## REGISTRUL CADASTRAL AL IMOBILELOR


ANEXA Nr. 2

UAT Târgu Jiu  
Zonă cooperativizată (Co)

Sector cadastral nr. 124

1. DESCRIEREA IMOBILULUI																	
DATE TEREN												DATE CONSTRUCȚII					
Identificator teren	Adresă imobil	Număr cadastral	Nr. CF	Id.ETERRA	Suprafața măsurată	Intravilan / extra. (I/E)	Nr. top.	Nr. tarla	Nr. parcelă	Categorie folosință	Suprafața parcelă	Identificator construcție	Cod grupă destinație	Suprafața construită	Nr. niveluri	Nr. CF	Constr. cu acte (DA/NU)
2471	Intravilan, Str. JIETE, Nr.16, Loc. Târgu Jiu, UAT. Târgu Jiu, Jud. Gorj			57805	604	I		97	36/4	P	604						

2. PROPRIETATEA / POSESIA																
Titularul dreptului / posesiei			Proprietar=1 / Posesor=0	Data nașterii / CUI	Domiciliu / Sediul	Cota parte	Identificator entitate asociată	Cotă parte teren UI	Mod de dobândire	Act juridic			Obs. privitoare la proprietar			
Nume / Denumire	Inițiala tatălui	Prenume								Tip act	Nr. act / data	Emitent				
RÎSU		CONSTANTIN	1	16.03.1982	Loc. Târgu Jiu, Str. VICTORIEI, Nr.5, Bl.5, Sc.1, Et.5, Ap.21, Jud. Gorj	3322/14138	2471		Convenție	act notarial	593 / 01.03.2008	NP RALUCA DAVIȚOIU				
RÎSU		FLORINA LUMINITA	1	30.10.1982	Loc. Târgu Jiu, Str. 1 Decembrie 1918, Nr.49, Jud. Gorj								bun comun			
CHILEA		VIORREL	1	02.07.1955	Loc. Târgu Jiu, Str. G-RAL CHRISTIAN TELL, Nr.2, Bl.2, Sc.1, Et.2, Ap.11, Jud. Gorj	3322/14138	2471		Convenție	act notarial	2184 / 16.06.2010	NP Davitoiu Raluca Nicolita				
CHILEA		MARINELA CAMELIA	1	25.03.1959	Loc. Târgu Jiu, Str. G-RAL CHRISTIAN TELL, Bl.2, Sc.1, Et.2, Ap.11, Jud. Gorj								bun comun			
RÎSU		CONSTANTIN	1	16.03.1982	Loc. Târgu Jiu, Str. VICTORIEI, Nr.5, Bl.5, Sc.1, Et.5, Ap.21, Jud. Gorj	3747/14138	2471		Convenție	act notarial	912 / 10.04.2019	NP Popescu Bejat Nicolae				
RÎSU		FLORINA LUMINITA	1	30.10.1982	Loc. Târgu Jiu, Str. 1 Decembrie 1918, Nr.49, Jud. Gorj								bun comun			
CHILEA		VIORREL	1	02.07.1955	Loc. Târgu Jiu, Str. G-RAL CHRISTIAN TELL, Nr.2, Bl.2, Sc.1, Et.2, Ap.11, Jud. Gorj	3747/14138	2471		Convenție	act notarial	912 / 10.04.2019	NP Popescu Bejat Nicolae				
CHILEA		MARINELA CAMELIA	1	25.03.1959	Loc. Târgu Jiu, Str. G-RAL CHRISTIAN TELL, Bl.2, Sc.1, Et.2, Ap.11, Jud. Gorj								bun comun			



**3. SARCINI / DEZMEMBRĂMINTE**

Titular			Data nașterii / CUI	Domiciliu / Sediul	Tipul sarcinii sau al dezmembrămintelor dreptului de proprietate	Cota parte	Identificator entitate asociată	Act juridic			Valoare ipotecă	Tip monedă
Nume / Denumire	Inițiala tatălui	Prenume						Tip act	Nr. act / data	Emitent		
-	-	-	-	-	-	-	-	-	-	-	-	-

**4. NOTĂRI, PROCESE, INTERDICȚII**

Tipul notării	Tip act	Nr. act/ data	Emitent	Identificator entitate asociată
-	-	-	-	-

**5. OBSERVAȚII**

Imobil împrejmuit/ neîmprejmuit	Imobil contestat/ necontestat	Alte observații
Neîmprejmuit		



## REGISTRUL CADASTRAL AL IMOBILELOR

ANEXA Nr. 2

UAT Târgu Jiu  
Zonă cooperativizată (Co)

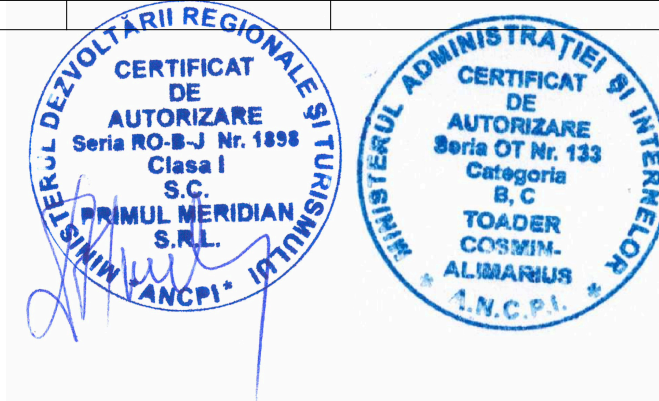
Sector cadastral nr. 124

1. DESCRIEREA IMOBILULUI																	
DATE TEREN												DATE CONSTRUCȚII					
Identificator teren	Adresă imobil	Număr cadastral	Nr. CF	Id.ETERRA	Suprafața măsurată	Intravilan / extra.(// E)	Nr. top.	Nr. tarla	Nr. parcelă	Categorie folosință	Suprafața parcelă	Identificator construcție	Cod grupă destinație	Suprafața construită	Nr. niveluri	Nr. CF	Constr. cu acte (DA/NU)
2472	Intravilan, Str. JIETE, Nr.16, Loc. Târgu Jiu, UAT. Târgu Jiu, Jud. Gorj			57806	603	I		97	36/4	P	603						

2. PROPRIETATEA / POSESIA													
Titularul dreptului / posesiei			Proprietar=1 / Posesor=0	Data nașterii / CUI	Domiciliu / Sediul	Cota parte	Identificator entitate asociată	Cotă parte teren UI	Mod de dobândire	Act juridic			Obs. privitoare la proprietar
Nume / Denumire	Inițiala tatălui	Prenume								Tip act	Nr. act / data	Emitent	
BĂLĂȘOIU		ION CLAUDIU	1	14.03.1971	Loc. Târgu Jiu, Jud. Gorj	3747/7069	2472		Convenție	act notarial	2802 / 04.07.2014	NP Davitoiu Raluca Nicolita	căsătorit cu
BĂLĂȘOIU		ANA	1	31.01.1972	Loc. Târgu Jiu, Jud. Gorj								bun comun
BĂLĂȘOIU		ION CLAUDIU	1	14.03.1971	Loc. Târgu Jiu, Jud. Gorj	3322/7069	2472		Convenție	act notarial	912 / 10.04.2019	NP Popescu Bejat Nicolae	căsătorit cu
BĂLĂȘOIU		ANA	1	31.01.1972	Loc. Târgu Jiu, Jud. Gorj								bun comun

3. SARCINI / DEZMEMBRĂMINTE												
Titular			Data nașterii / CUI	Domiciliu / Sediul	Tipul sarcinii sau al dezmembrămintelor dreptului de proprietate	Cota parte	Identificator entitate asociată	Act juridic			Valoare ipotecă	Tip monedă
Nume / Denumire	Inițiala tatălui	Prenume						Tip act	Nr. act / data	Emitent		
-	-	-	-	-	-	-	-	-	-	-	-	-

4. NOTĂRI, PROCESE, INTERDICȚII					5. OBSERVAȚII		
Tipul notării	Tip act	Nr. act/ data	Emitent	Identificator entitate asociată	Imobil împrejmuit/ neîmprejmuit	Imobil contestat/ necontestat	Alte observații
-	-	-	-	-	Neîmprejmuit		



## REGISTRUL CADASTRAL AL IMOBILELOR

ANEXA Nr. 2

UAT Târgu Jiu  
Zonă cooperativizată (Co)


Sector cadastral nr. 124

1. DESCRIEREA IMOBILULUI																	
DATE TEREN												DATE CONSTRUCȚII					
Identificator teren	Adresă imobil	Număr cadastral	Nr. CF	Id.ETERRA	Suprafața măsurată	Intravilan / extra.(// E)	Nr. top.	Nr. tarla	Nr. parcelă	Categorie folosință	Suprafața parcelă	Identificator construcție	Cod grupă destinație	Suprafața construită	Nr. niveluri	Nr. CF	Constr. cu acte (DA/NU)
2473	Intravilan, Str. JIETE, Nr.16, Loc. Târgu Jiu, UAT. Târgu Jiu, Jud. Gorj			57807	603	I		97	36/4	P	603						

2. PROPRIETATEA / POSESIA													
Titularul dreptului / posesiei			Proprietar=1 / Posesor=0	Data nașterii / CUI	Domiciliu / Sediul	Cota parte	Identificator entitate asociată	Cotă parte teren UI	Mod de dobândire	Act juridic			Obs. privitoare la proprietar
Nume / Denumire	Inițiala tatălui	Prenume								Tip act	Nr. act / data	Emitent	
BĂLĂȘOIU		ION CLAUDIU	1	14.03.1971	Loc. Târgu Jiu, Jud. Gorj	3747/7069	2473		Convenție	act notarial	2802 / 04.07.2014	NP Davitoui Raluca Nicolita	căsătorit cu
BĂLĂȘOIU		ANA	1	31.01.1972	Loc. Târgu Jiu, Jud. Gorj								bun comun
BĂLĂȘOIU		ION CLAUDIU	1	14.03.1971	Loc. Târgu Jiu, Jud. Gorj	3322/7069	2473		Convenție	act notarial	2802 / 04.07.2014	NP Davitoui Raluca Nicolita	căsătorit cu
BĂLĂȘOIU		ANA	1	31.01.1972	Loc. Târgu Jiu, Jud. Gorj								bun comun

3. SARCINI / DEZMEMBRĂMINTE												
Titular			Data nașterii / CUI	Domiciliu / Sediul	Tipul sarcinii sau al dezmembrămintelor dreptului de proprietate	Cota parte	Identificator entitate asociată	Act juridic			Valoare ipotecă	Tip monedă
Nume / Denumire	Inițiala tatălui	Prenume						Tip act	Nr. act / data	Emitent		
-	-	-	-	-	-	-	-	-	-	-	-	-

4. NOTĂRI, PROCESE, INTERDICȚII					5. OBSERVAȚII		
Tipul notării	Tip act	Nr. act/ data	Emitent	Identificator entitate asociată	Imobil împrejmuit/ neîmprejmuit	Imobil contestat/ necontestat	Alte observații
-	-	-	-	-	Neîmprejmuit		



## REGISTRUL CADASTRAL AL IMOBILELOR

ANEXA Nr. 2

UAT Târgu Jiu  
Zonă cooperativizată (Co)

Sector cadastral nr. 124

1. DESCRIEREA IMOBILULUI																	
DATE TEREN												DATE CONSTRUCȚII					
Identificator teren	Adresă imobil	Număr cadastral	Nr. CF	Id.ETERRA	Suprafața măsurată	Intravilan / extra. (I/E)	Nr. top.	Nr. tarla	Nr. parcelă	Categorie folosință	Suprafața parcelă	Identificator construcție	Cod grupă destinație	Suprafața construită	Nr. niveluri	Nr. CF	Constr. cu acte (DA/NU)
2474	Intravilan, Str. JIETE, Nr.16, Loc. Târgu Jiu, UAT. Târgu Jiu, Jud. Gorj			57808	700	I		97	36/4	P	700						


2. PROPRIETATEA / POSESIA																
Titularul dreptului / posesiei			Proprietar=1 / Posesor=0	Data nașterii / CUI	Domiciliu / Sediul	Cota parte	Identificator entitate asociată	Cotă parte teren UI	Mod de dobândire	Act juridic			Obs. privitoare la proprietar			
Nume / Denumire	Inițiala tatălui	Prenume								Tip act	Nr. act / data	Emitent				
RÎSU		CONSTANTIN	1	16.03.1982	Loc. Târgu Jiu, Str. VICTORIEI, Nr.5, Bl.5, Sc.1, Et.5, Ap.21, Jud. Gorj	1661/7069	2474		Convenție	act notarial	593 / 01.03.2008	NP RALUCA DAVIȚOIU				
RÎSU		FLORINA LUMINITA	1	30.10.1982	Loc. Târgu Jiu, Str. 1 Decembrie 1918, Nr.49, Jud. Gorj								bun comun			
CHILEA		VIORREL	1	02.07.1955	Loc. Târgu Jiu, Str. G-RAL CHRISTIAN TELL, Nr.2, Bl.2, Sc.1, Et.2, Ap.11, Jud. Gorj	1661/7069	2474		Convenție	act notarial	2184 / 16.06.2010	NP Davitoiu Raluca Nicolita				
CHILEA		MARINELA CAMELIA	1	25.03.1959	Loc. Târgu Jiu, Str. G-RAL CHRISTIAN TELL, Bl.2, Sc.1, Et.2, Ap.11, Jud. Gorj								bun comun			
RÎSU		CONSTANTIN	1	16.03.1982	Loc. Târgu Jiu, Str. VICTORIEI, Nr.5, Bl.5, Sc.1, Et.5, Ap.21, Jud. Gorj	3747/14138	2474		Convenție	act notarial	912 / 10.04.2019	NP Popescu Bejat Nicolae				
RÎSU		FLORINA LUMINITA	1	30.10.1982	Loc. Târgu Jiu, Str. 1 Decembrie 1918, Nr.49, Jud. Gorj								bun comun			
CHILEA		VIORREL	1	02.07.1955	Loc. Târgu Jiu, Str. G-RAL CHRISTIAN TELL, Nr.2, Bl.2, Sc.1, Et.2, Ap.11, Jud. Gorj	3747/14138	2474		Convenție	act notarial	912 / 10.04.2019	NP Popescu Bejat Nicolae				
CHILEA		MARINELA CAMELIA	1	25.03.1959	Loc. Târgu Jiu, Str. G-RAL CHRISTIAN TELL, Bl.2, Sc.1, Et.2, Ap.11, Jud. Gorj								bun comun			





3. SARCINI / DEZMEMBRĂMINTE												
Titular			Data nașterii / CUI	Domiciliu / Sediul	Tipul sarcinii sau al dezmembrămintelor dreptului de proprietate	Cota parte	Identificator entitate asociată	Act juridic			Valoare ipotecă	Tip monedă
Nume / Denumire	Inițiala tatălui	Prenume						Tip act	Nr. act / data	Emitent		
-	-	-	-	-	-	-	-	-	-	-	-	-

4. NOTĂRI, PROCESE, INTERDICȚII					5. OBSERVAȚII				
Tipul notării	Tip act	Nr. act/ data	Emitent	Identificator entitate asociată	Imobil împrejmuit/ neîmprejmuit	Imobil contestat/ necontestat	Alte observații		
-	-	-	-	-	Neîmprejmuit				



## REGISTRUL CADASTRAL AL IMOBILELOR

ANEXA Nr. 2

UAT Târgu Jiu  
Zonă cooperativizată (Co)

Sector cadastral nr. 124

1. DESCRIEREA IMOBILULUI																	
DATE TEREN												DATE CONSTRUCȚII					
Identificator teren	Adresă imobil	Număr cadastral	Nr. CF	Id.ETERRA	Suprafața măsurată	Intravilan / extra.(// E)	Nr. top.	Nr. tarla	Nr. parcelă	Categorie folosință	Suprafața parcelă	Identificator construcție	Cod grupă destinație	Suprafața construită	Nr. niveluri	Nr. CF	Constr. cu acte (DA/NU)
2475	Intravilan, Str. JIETE, Nr.16, Loc. Târgu Jiu, UAT. Târgu Jiu, Jud. Gorj			57809	866	I		97	36/4	N	866						

2. PROPRIETATEA / POSESIA																
Titularul dreptului / posesiei			Proprietar=1 / Posesor=0	Data nașterii / CUI	Domiciliu / Sediul	Cota parte	Identificator entitate asociată	Cotă parte teren UI	Mod de dobândire	Act juridic			Obs. privitoare la proprietar			
Nume / Denumire	Inițiala tatălui	Prenume								Tip act	Nr. act / data	Emitent				
RÎSU		CONSTANTIN	1	16.03.1982	Loc. Târgu Jiu, Str. VICTORIEI, Nr.5, Bl.5, Sc.1, Et.5, Ap.21, Jud. Gorj	1661/7069	2475		Convenție	act notarial	593 / 01.03.2008	NP RALUCA DAVIȚOIU				
RÎSU		FLORINA LUMINITA	1	30.10.1982	Loc. Târgu Jiu, Str. 1 Decembrie 1918, Nr.49, Jud. Gorj								bun comun			
CHILEA		VIOREL	1	02.07.1955	Loc. Târgu Jiu, Str. G-RAL CHRISTIAN TELL, Nr.2, Bl.2, Sc.1, Et.2, Ap.11, Jud. Gorj	1661/7069	2475		Convenție	act notarial	2184 / 16.06.2010	NP Davitoiu Raluca Nicolita				
CHILEA		MARINELA CAMELIA	1	25.03.1959	Loc. Târgu Jiu, Str. G-RAL CHRISTIAN TELL, Bl.2, Sc.1, Et.2, Ap.11, Jud. Gorj								bun comun			
BĂLĂȘOIU		ION CLAUDIU	1	14.03.1971	Loc. Târgu Jiu, Jud. Gorj	3513/7069	2475		Convenție	act notarial	2802 / 04.07.2014	NP Davitoiu Raluca Nicolita	căsătorit cu			
BĂLĂȘOIU		ANA	1	31.01.1972	Loc. Târgu Jiu, Jud. Gorj								bun comun			
BORCAN PAMFILOIU		ION	1	28.05.1985	Loc. Negomir, Nr.245, Jud. Gorj	78/7069	2475		Convenție	act notarial	1039 / 25.04.2019	NP Popescu Bejat Nicolae	bun comun			
BORCAN PAMFILOIU		VASILICA	1	28.09.1981	Loc. Negomir, Nr.245, Jud. Gorj								bun comun			
BUȘTEAN		SORIN	1	19.12.1974	Loc. Târgu Jiu, Str. JIETE, Nr.16, Jud. Gorj	78/7069	2475		Convenție	act notarial	1037 / 18.06.2020	NP Popescu Bejat Nicolae	bun comun			
BUȘTEAN		DANIELA	1	19.06.1977	Loc. Târgu Jiu, Str. JIETE, Nr.16, Jud. Gorj								bun comun			
NAN		DARIUS	1	29.03.1970	Loc. Târgu Jiu, Str. JIETE, Nr.16, Jud. Gorj	78/7069	2475		Convenție	act notarial	1038 / 18.06.2020	NP Popescu Bejat Nicolae	bun comun			
NAN		ELENA	1	02.03.1976	Loc. Târgu Jiu, Str. JIETE, Nr.16, Jud. Gorj								bun comun			

3. SARCINI / DEZMEMBRĂMINTE												
Titular			Data nașterii / CUI	Domiciliu / Sediul	Tipul sarcinii sau al dezmembărilor dreptului de proprietate	Cota parte	Identificator entitate asociată	Act juridic			Valoare ipotecă	Tip monedă
Nume / Denumire	Inițiala tatălui	Prenume						Tip act	Nr. act / data	Emitent		
-	-	-	-	-	-	-	-	-	-	-	-	-

4. NOTĂRI, PROCESE, INTERDICȚII					5. OBSERVAȚII				
Tipul notării	Tip act	Nr. act/ data	Emitent	Identificator entitate asociată	Imobil împrejmuit/ neîmprejmuit	Imobil contestat/ necontestat	Alte observații		
-	-	-	-	-	Neîmprejmuit				



## REGISTRUL CADASTRAL AL IMOBILELOR

ANEXA Nr. 2

UAT Târgu Jiu  
Zonă cooperativizată (Co)

Sector cadastral nr. 124

1. DESCRIEREA IMOBILULUI																	
DATE TEREN												DATE CONSTRUCȚII					
Identificator teren	Adresă imobil	Număr cadastral	Nr. CF	Id.ETERRA	Suprafața măsurată	Intravilan / extra.(// E)	Nr. top.	Nr. tarla	Nr. parcelă	Categorie folosință	Suprafața parcelă	Identificator construcție	Cod grupă destinație	Suprafața construită	Nr. niveluri	Nr. CF	Constr. cu acte (DA/NU)
2476	Intravilan, Loc. Târgu Jiu, UAT. Târgu Jiu, Jud. Gorj				5261	I		97	36/5	P	5261						

2. PROPRIETATEA / POSESIA													
Titularul dreptului / posesiei			Proprietar=1 / Posesor=0	Data nașterii / CUI	Domiciliu / Sediu	Cota parte	Identificator entitate asociată	Cotă parte teren UI	Mod de dobândire	Act juridic			Obs. privitoare la proprietar
Nume / Denumire	Inițiala tatălui	Prenume								Tip act	Nr. act / data	Emitent	
MUNICIPIUL TARGU JIU			1	4956065	Loc. Târgu Jiu, Str. CONSTANTIN BRANCUSI, Nr.19, Jud. Gorj	1/1	2476		Lege	act normativ	Legea nr.7 / 24.06.1996	Parlamentul Romaniei	PROPRIETAR NEIDENTIFICAT

3. SARCINI / DEZMEMBRĂMINTE												
Titular			Data nașterii / CUI	Domiciliu / Sediu	Tipul sarcinii sau al dezmembrămintelor dreptului de proprietate	Cota parte	Identificator entitate asociată	Act juridic			Valoare ipotecă	Tip monedă
Nume / Denumire	Inițiala tatălui	Prenume						Tip act	Nr. act / data	Emitent		
-	-	-	-	-	-	-	-	-	-	-	-	-

4. NOTĂRI, PROCESE, INTERDICȚII					5. OBSERVAȚII		
Tipul notării	Tip act	Nr. act/ data	Emitent	Identificator entitate asociată	Imobil împrejmuit/ neîmprejmuit	Imobil contestat/ necontestat	Alte observații
-	-	-	-	-	Neîmprejmuit		



## REGISTRUL CADASTRAL AL IMOBILELOR

ANEXA Nr. 2

UAT Târgu Jiu  
Zonă cooperativizată (Co)

Sector cadastral nr. 124

1. DESCRIEREA IMOBILULUI																	
DATE TEREN												DATE CONSTRUCȚII					
Identificator teren	Adresă imobil	Număr cadastral	Nr. CF	Id.ETERRA	Suprafața măsurată	Intravilan / extra.(I/E)	Nr. top.	Nr. tarla	Nr. parcelă	Categorie folosință	Suprafața parcelă	Identificator construcție	Cod grupă destinație	Suprafața construită	Nr. niveluri	Nr. CF	Constr. cu acte (DA/NU)
2477	Tarla: 97, Parcela: 10/1			49830	9500	E		97	10/1	N	9500						

2. PROPRIETATEA / POSESIA																
Titularul dreptului / posesiei			Proprietar=1 / Posesor=0	Data nașterii / CUI	Domiciliu / Sediul	Cota parte	Identificator entitate asociată	Cotă parte teren UI	Mod de dobândire	Act juridic			Obs. privitoare la proprietar			
Nume / Denumire	Inițiala tatălui	Prenume								Tip act	Nr. act / data	Emitent				
LERA		CONSTANTIN	1	15.06.1953	Loc. Târgu Jiu, Jud. Gorj	1/1	2477	Lege	act administrativ	1513156 / 04.11.2008	Comisia Judeteana Gorj	în cote nedeterminate				
VULPE		MARIETA	1	24.08.1949	Loc. Târgu Jiu, Jud. Gorj											

3. SARCINI / DEZMEMBRĂMINTE													
Titular			Data nașterii / CUI	Domiciliu / Sediul	Tipul sarcinii sau al dezmembrămintelor dreptului de proprietate	Cota parte	Identificator entitate asociată	Act juridic			Valoare ipotecă	Tip monedă	
Nume / Denumire	Inițiala tatălui	Prenume						Tip act	Nr. act / data	Emitent			
-	-	-	-	-	-	-	-	-	-	-	-	-	

4. NOTĂRI, PROCESE, INTERDICȚII					5. OBSERVAȚII		
Tipul notării	Tip act	Nr. act / data	Emitent	Identificator entitate asociată	Imobil împrejmuit / neîmprejmuit	Imobil contestat / necontestat	Alte observații
-	-	-	-	-	Neîmprejmuit		



## REGISTRUL CADASTRAL AL IMOBILELOR

ANEXA Nr. 2

UAT Târgu Jiu  
Zonă cooperativizată (Co)

Sector cadastral nr. 124

1. DESCRIEREA IMOBILULUI																	
DATE TEREN												DATE CONSTRUCȚII					
Identificator teren	Adresă imobil	Număr cadastral	Nr. CF	Id.ETERRA	Suprafața măsurată	Intravilan / extra.(I/E)	Nr. top.	Nr. tarla	Nr. parcelă	Categorie folosință	Suprafața parcelă	Identificator construcție	Cod grupă destinație	Suprafața construită	Nr. niveluri	Nr. CF	Constr. cu acte (DA/NU)
2478	Intravilan, Loc. Târgu Jiu, UAT. Târgu Jiu, Jud. Gorj			51070	4977	I		97	10/2	N	4977						

2. PROPRIETATEA / POSESIA																
Titularul dreptului / posesiei			Proprietar=1 / Posesor=0	Data nașterii / CUI	Domiciliu / Sediul	Cota parte	Identificator entitate asociată	Cotă parte teren UI	Mod de dobândire	Act juridic			Obs. privitoare la proprietar			
Nume / Denumire	Inițiala tatălui	Prenume								Tip act	Nr. act / data	Emitent				
GIORGI		ION	1	23.05.1955	Loc. Târgu Jiu, Str. METEOR, Nr.60, Jud. Gorj	1/1	2478		Sucesiune	act notarial	173 / 30.09.2014	NP PARAU CLAUDIA RADITA	bun propriu			

3. SARCINI / DEZMEMBRĂMINTE																
Titular			Data nașterii / CUI	Domiciliu / Sediul	Tipul sarcinii sau al dezmembrămintelor dreptului de proprietate	Cota parte	Identificator entitate asociată	Act juridic			Valoare ipotecă	Tip monedă				
Nume / Denumire	Inițiala tatălui	Prenume						Tip act	Nr. act / data	Emitent						
-	-	-	-	-	-	-	-	-	-	-	-	-	-			

4. NOTĂRI, PROCESE, INTERDICȚII					5. OBSERVAȚII		
Tipul notării	Tip act	Nr. act / data	Emitent	Identificator entitate asociată	Imobil împrejmuit / neîmprejmuit	Imobil contestat / necontestat	Alte observații
-	-	-	-	-	Neîmprejmuit		





## REGISTRUL CADASTRAL AL IMOBILELOR

ANEXA Nr. 2

UAT Târgu Jiu  
Zonă cooperativizată (Co)

Sector cadastral nr. 124

1. DESCRIEREA IMOBILULUI																	
DATE TEREN												DATE CONSTRUCȚII					
Identificator teren	Adresă imobil	Număr cadastral	Nr. CF	Id.ETERRA	Suprafața măsurată	Intravilan / extra.(I/E)	Nr. top.	Nr. tarla	Nr. parcelă	Categorie folosință	Suprafața parcelă	Identificator construcție	Cod grupă destinație	Suprafața construită	Nr. niveluri	Nr. CF	Constr. cu acte (DA/NU)
2479	Tarla: 97, Parcela: 202			41272	4070	E		97	202	N	4070						

2. PROPRIETATEA / POSESIA																
Titularul dreptului / posesiei			Proprietar=1 / Posesor=0	Data nașterii / CUI	Domiciliu / Sediul	Cota parte	Identificator entitate asociată	Cotă parte teren UI	Mod de dobândire	Act juridic			Obs. privitoare la proprietar			
Nume / Denumire	Inițiala tatălui	Prenume								Tip act	Nr. act / data	Emitent				
MANASIA		IRINA CONSTANTINA	1	11.04.1969	Loc. Târgu Jiu, Jud. Gorj	1/1	2479		Convenție	act notarial	3069 / 21.08.2012	NP Davitoiu Raluca Nicolita	căsătorită cu			
MANASIA		GHEORGHE	1	12.04.1969	Loc. Târgu Jiu, Jud. Gorj								bun comun			

3. SARCINI / DEZMEMBRĂMINTE													
Titular			Data nașterii / CUI	Domiciliu / Sediul	Tipul sarcinii sau al dezmembrămintelor dreptului de proprietate	Cota parte	Identificator entitate asociată	Act juridic			Valoare ipotecă	Tip monedă	
Nume / Denumire	Inițiala tatălui	Prenume						Tip act	Nr. act / data	Emitent			
-	-	-	-	-	-	-	-	-	-	-	-	-	-

4. NOTĂRI, PROCESE, INTERDICȚII					5. OBSERVAȚII		
Tipul notării	Tip act	Nr. act/ data	Emitent	Identificator entitate asociată	Imobil împrejmuit/ neîmprejmuit	Imobil contestat/ necontestat	Alte observații
-	-	-	-	-	Neîmprejmuit		



## REGISTRUL CADASTRAL AL IMOBILELOR

ANEXA Nr. 2

UAT Târgu Jiu  
Zonă cooperativizată (Co)

Sector cadastral nr. 124

1. DESCRIEREA IMOBILULUI																	
DATE TEREN												DATE CONSTRUCȚII					
Identificator teren	Adresă imobil	Număr cadastral	Nr. CF	Id.ETERRA	Suprafața măsurată	Intravilan / extra.(// E)	Nr. top.	Nr. tarla	Nr. parcelă	Categorie folosință	Suprafața parcelă	Identificator construcție	Cod grupă destinație	Suprafața construită	Nr. niveluri	Nr. CF	Constr. cu acte (DA/NU)
2480	Intravilan, Str. JIETE, Loc. Târgu Jiu, UAT. Târgu Jiu, Jud. Gorj				2728	I		97		DR	2728						

2. PROPRIETATEA / POSESIA													
Titularul dreptului / posesiei			Proprietar=1 / Posesor=0	Data nașterii / CUI	Domiciliu / Sediu	Cota parte	Identificator entitate asociată	Cotă parte teren UI	Mod de dobândire	Act juridic			Obs. privitoare la proprietar
Nume / Denumire	Inițiala tatălui	Prenume								Tip act	Nr. act / data	Emitent	
MUNICIPIUL TARGU JIU			1	4956065	Loc. Târgu Jiu, Str. CONSTANTIN BRANCUSI, Nr.19, Jud. Gorj	1/1	2480		Lege	act normativ	Legea nr.7 / 24.06.1996	Parlamentul Romaniei	PROPRIETAR NEIDENTIFICAT

3. SARCINI / DEZMEMBRĂMINTE												
Titular			Data nașterii / CUI	Domiciliu / Sediu	Tipul sarcinii sau al dezmembrămintelor dreptului de proprietate	Cota parte	Identificator entitate asociată	Act juridic			Valoare ipotecă	Tip monedă
Nume / Denumire	Inițiala tatălui	Prenume						Tip act	Nr. act / data	Emitent		
-	-	-	-	-	-	-	-	-	-	-	-	-

4. NOTĂRI, PROCESE, INTERDICȚII					5. OBSERVAȚII		
Tipul notării	Tip act	Nr. act/ data	Emitent	Identificator entitate asociată	Imobil împrejmuit/ neîmprejmuit	Imobil contestat/ necontestat	Alte observații
-	-	-	-	-	Neîmprejmuit		Strada



## REGISTRUL CADASTRAL AL IMOBILELOR

ANEXA Nr. 2

UAT Târgu Jiu  
Zonă cooperativizată (Co)


Sector cadastral nr. 124

1. DESCRIEREA IMOBILULUI																	
DATE TEREN												DATE CONSTRUCȚII					
Identificator teren	Adresă imobil	Număr cadastral	Nr. CF	Id.ETERRA	Suprafața măsurată	Intravilan / extra.(// E)	Nr. top.	Nr. tarla	Nr. parcelă	Categorie folosință	Suprafața parcelă	Identificator construcție	Cod grupă destinație	Suprafața construită	Nr. niveluri	Nr. CF	Constr. cu acte (DA/NU)
2481	Intravilan, Loc. Târgu Jiu, UAT. Târgu Jiu, Jud. Gorj				650	I		97	29/1	N	650						

2. PROPRIETATEA / POSESIA													
Titularul dreptului / posesiei			Proprietar=1 / Posesor=0	Data nașterii / CUI	Domiciliu / Sediul	Cota parte	Identificator entitate asociată	Cotă parte teren UI	Mod de dobândire	Act juridic			Obs. privitoare la proprietar
Nume / Denumire	Inițiala tatălui	Prenume								Tip act	Nr. act / data	Emitent	
MUNICIPIUL TARGU JIU			1	4956065	Loc. Târgu Jiu, Str. CONSTANTIN BRANCUSI, Nr.19, Jud. Gorj	1/1	2481		Lege	act normativ	Legea nr.7 / 24.06.1996	Parlamentul Romaniei	PROPRIETAR NEIDENTIFICAT

3. SARCINI / DEZMEMBRĂMINTE												
Titular			Data nașterii / CUI	Domiciliu / Sediul	Tipul sarcinii sau al dezmembrămintelor dreptului de proprietate	Cota parte	Identificator entitate asociată	Act juridic			Valoare ipotecă	Tip monedă
Nume / Denumire	Inițiala tatălui	Prenume						Tip act	Nr. act / data	Emitent		
-	-	-	-	-	-	-	-	-	-	-	-	-

4. NOTĂRI, PROCESE, INTERDICȚII					5. OBSERVAȚII		
Tipul notării	Tip act	Nr. act/ data	Emitent	Identificator entitate asociată	Imobil împrejmuit/ neîmprejmuit	Imobil contestat/ necontestat	Alte observații
-	-	-	-	-	Împrejmuit		



## REGISTRUL CADASTRAL AL IMOBILELOR

ANEXA Nr. 2

UAT Târgu Jiu  
Zonă cooperativizată (Co)


Sector cadastral nr. 124

1. DESCRIEREA IMOBILULUI																	
DATE TEREN												DATE CONSTRUCȚII					
Identificator teren	Adresă imobil	Număr cadastral	Nr. CF	Id.ETERRA	Suprafața măsurată	Intravilan / extra.(I/E)	Nr. top.	Nr. tarla	Nr. parcelă	Categorie folosință	Suprafață parcelă	Identificator construcție	Cod grupă destinație	Suprafața construită	Nr. niveluri	Nr. CF	Constr. cu acte (DA/NU)
2482	Intravilan, Nr.20, Loc. Târgu Jiu, UAT. Târgu Jiu, Jud. Gorj			53508	501	I		97	29/5/9	N	501	C1	CL	112	2		NU

2. PROPRIETATEA / POSESIA																
Titularul dreptului / posesiei			Proprietar=1 / Posesor=0	Data nașterii / CUI	Domiciliu / Sediu	Cota parte	Identificator entitate asociată	Cotă parte teren UI	Mod de dobândire	Act juridic			Obs. privitoare la proprietar			
Nume / Denumire	Inițiala tatălui	Prenume								Tip act	Nr. act / data	Emitent				
BĂLAN		VASILE	1	17.04.1983	Loc. Târgu Jiu, Str. 9 MAI, Bl.56, Sc.3, Et.2, Ap.48, Jud. Gorj	1/1	2482	Convenție	act notarial	Contract de vanzare cumparare aut nr.323 / 03.02.2016	NP Popescu Bejat Nicolae					
BĂLAN		LUIZA	1	05.08.1983	Loc. Târgu Jiu, Str. 9 Mai, Bl.56, Sc.3, Et.2, Ap.48, Jud. Gorj							bun comun				

3. SARCINI / DEZMEMBRĂMINTE																
Titular			Data nașterii / CUI	Domiciliu / Sediu	Tipul sarcinii sau al dezmembrămintelor dreptului de proprietate	Cota parte	Identificator entitate asociată	Act juridic			Valoare ipotecă	Tip monedă				
Nume / Denumire	Inițiala tatălui	Prenume						Tip act	Nr. act / data	Emitent						
-	-	-	-	-	-	-	-	-	-	-	-	-				

4. NOTĂRI, PROCESE, INTERDICȚII					5. OBSERVAȚII		
Tipul notării	Tip act	Nr. act / data	Emitent	Identificator entitate asociată	Imobil împrejmuit / neîmprejmuit	Imobil contestat / necontestat	Alte observații
-	-	-	-	-	Împrejmuit		



## REGISTRUL CADASTRAL AL IMOBILELOR

ANEXA Nr. 2

UAT Târgu Jiu  
Zonă cooperativizată (Co)


Sector cadastral nr. 124

1. DESCRIEREA IMOBILULUI																	
DATE TEREN												DATE CONSTRUCȚII					
Identificator teren	Adresă imobil	Număr cadastral	Nr. CF	Id.ETERRA	Suprafața măsurată	Intravilan / extra.(I/E)	Nr. top.	Nr. tarla	Nr. parcelă	Categorie folosință	Suprafața parcelă	Identificator construcție	Cod grupă destinație	Suprafața construită	Nr. niveluri	Nr. CF	Constr. cu acte (DA/NU)
2483	Intravilan, Loc. Târgu Jiu, UAT. Târgu Jiu, Jud. Gorj			53509	487	I		97	29/5/9	N	487						

2. PROPRIETATEA / POSESIA																
Titularul dreptului / posesiei			Proprietar=1 / Posesor=0	Data nașterii / CUI	Domiciliu / Sediul	Cota parte	Identificator entitate asociată	Cotă parte teren UI	Mod de dobândire	Act juridic			Obs. privitoare la proprietar			
Nume / Denumire	Inițiala tatălui	Prenume								Tip act	Nr. act / data	Emitent				
NAN		DARIUS	1	29.03.1970	Loc. Băltisoara, Jud. Gorj	1/1	2483		Convenție	act notarial	3965 / 28.12.2016	NP Popescu Bejat Nicolae	bun comun			
NAN		ELENA	1	02.03.1976	Loc. Băltisoara, Jud. Gorj											

3. SARCINI / DEZMEMBRĂMINTE																
Titular			Data nașterii / CUI	Domiciliu / Sediul	Tipul sarcinii sau al dezmembrămintelor dreptului de proprietate	Cota parte	Identificator entitate asociată	Act juridic			Valoare ipotecă	Tip monedă				
Nume / Denumire	Inițiala tatălui	Prenume						Tip act	Nr. act / data	Emitent						
-	-	-	-	-	-	-	-	-	-	-	-	-	-			

4. NOTĂRI, PROCESE, INTERDICȚII					5. OBSERVAȚII		
Tipul notării	Tip act	Nr. act / data	Emitent	Identificator entitate asociată	Imobil împrejmuit / neîmprejmuit	Imobil contestat / necontestat	Alte observații
-	-	-	-	-	Neîmprejmuit		



## REGISTRUL CADASTRAL AL IMOBILELOR

ANEXA Nr. 2

UAT Târgu Jiu  
Zonă cooperativizată (Co)

Sector cadastral nr. 124

1. DESCRIEREA IMOBILULUI																	
DATE TEREN												DATE CONSTRUCȚII					
Identificator teren	Adresă imobil	Număr cadastral	Nr. CF	Id.ETERRA	Suprafața măsurată	Intravilan / extra.(// E)	Nr. top.	Nr. tarla	Nr. parcelă	Categorie folosință	Suprafață parcelă	Identificator construcție	Cod grupă destinație	Suprafața construită	Nr. niveluri	Nr. CF	Constr. cu acte (DA/NU)
2484	Intravilan, Nr.22, Loc. Târgu Jiu, UAT. Târgu Jiu, Jud. Gorj			50903	686	I		97	29/5/9	N	686	C1	CL	168	1		NU

2. PROPRIETATEA / POSESIA													
Titularul dreptului / posesiei			Proprietar=1 / Posesor=0	Data nașterii / CUI	Domiciliu / Sediul	Cota parte	Identificator entitate asociată	Cotă parte teren UI	Mod de dobândire	Act juridic			Obs. privitoare la proprietar
Nume / Denumire	Inițiala tatălui	Prenume								Tip act	Nr. act / data	Emitent	
BORCAN		EUGEN MARIAN	1	15.08.1989	Loc. Negomir, Jud. Gorj	1/1	2484		Convenție	act notarial	323 / 02.08.2016	NP Raceanu Gheorghe Silviu	bun propriu

3. SARCINI / DEZMEMBRĂMINTE												
Titular			Data nașterii / CUI	Domiciliu / Sediul	Tipul sarcinii sau al dezmembrămintelor dreptului de proprietate	Cota parte	Identificator entitate asociată	Act juridic			Valoare ipotecă	Tip monedă
Nume / Denumire	Inițiala tatălui	Prenume						Tip act	Nr. act / data	Emitent		
-	-	-	-	-	-	-	-	-	-	-	-	-

4. NOTĂRI, PROCESE, INTERDICȚII					5. OBSERVAȚII		
Tipul notării	Tip act	Nr. act / data	Emitent	Identificator entitate asociată	Imobil împrejmuit / neîmprejmuit	Imobil contestat / necontestat	Alte observații
-	-	-	-	-	Împrejmuit		





## REGISTRUL CADASTRAL AL IMOBILELOR

ANEXA Nr. 2

UAT Târgu Jiu  
Zonă cooperativizată (Co)

Sector cadastral nr. 124

1. DESCRIEREA IMOBILULUI																	
DATE TEREN												DATE CONSTRUCȚII					
Identificator teren	Adresă imobil	Număr cadastral	Nr. CF	Id.ETERRA	Suprafața măsurată	Intravilan / extra.(// E)	Nr. top.	Nr. tarla	Nr. parcelă	Categorie folosință	Suprafață parcelă	Identificator construcție	Cod grupă destinație	Suprafața construită	Nr. niveluri	Nr. CF	Constr. cu acte (DA/NU)
2485	Intravilan, Loc. Târgu Jiu, UAT. Târgu Jiu, Jud. Gorj			50904	554	I		97	29/5/9	N	554	C1	CL	100	1		NU

2. PROPRIETATEA / POSESIA													
Titularul dreptului / posesiei			Proprietar=1 / Posesor=0	Data nașterii / CUI	Domiciliu / Sediul	Cota parte	Identificator entitate asociată	Cotă parte teren UI	Mod de dobândire	Act juridic			Obs. privitoare la proprietar
Nume / Denumire	Inițiala tatălui	Prenume								Tip act	Nr. act / data	Emitent	
TRĂISTARU		VASILE DORIN	1	26.09.1992	Loc. Târgu Jiu, Jud. Gorj	1/1	2485		Convenție	act notarial	1246 / 25.05.2015	NP Popescu Bejat Nicolae	,bun propriu

3. SARCINI / DEZMEMBRĂMINTE												
Titular			Data nașterii / CUI	Domiciliu / Sediul	Tipul sarcinii sau al dezmembrămintelor dreptului de proprietate	Cota parte	Identificator entitate asociată	Act juridic			Valoare ipotecă	Tip monedă
Nume / Denumire	Inițiala tatălui	Prenume						Tip act	Nr. act / data	Emitent		
-	-	-	-	-	-	-	-	-	-	-	-	-

4. NOTĂRI, PROCESE, INTERDICȚII					5. OBSERVAȚII		
Tipul notării	Tip act	Nr. act / data	Emitent	Identificator entitate asociată	Imobil împrejmuit / neîmprejmuit	Imobil contestat / necontestat	Alte observații
-	-	-	-	-	Împrejmuit		



## REGISTRUL CADASTRAL AL IMOBILELOR

ANEXA Nr. 2

UAT Târgu Jiu  
Zonă cooperativizată (Co)

Sector cadastral nr. 124

1. DESCRIEREA IMOBILULUI																	
DATE TEREN												DATE CONSTRUCȚII					
Identificator teren	Adresă imobil	Număr cadastral	Nr. CF	Id.ETERRA	Suprafața măsurată	Intravilan / extra.(// E)	Nr. top.	Nr. tarla	Nr. parcelă	Categorie folosință	Suprafața parcelă	Identificator construcție	Cod grupă destinație	Suprafața construită	Nr. niveluri	Nr. CF	Constr. cu acte (DA/NU)
2486	Intravilan, Nr.24, Loc. Târgu Jiu, UAT. Târgu Jiu, Jud. Gorj			45781	629	I		97	29/5/9	N	629	C1	CL	168	1		NU
												C2	CA	52	1		NU
												C3	CA	38	1		NU

2. PROPRIETATEA / POSESIA													
Titularul dreptului / posesiei			Proprietar=1 / Posesor=0	Data nașterii / CUI	Domiciliu / Sediul	Cota parte	Identificator entitate asociată	Cotă parte teren UI	Mod de dobândire	Act juridic			Obs. privitoare la proprietar
Nume / Denumire	Inițiala tatălui	Prenume								Tip act	Nr. act / data	Emitent	
ȚUNCU		MARIAN	1	11.07.1983	Loc. Târgu Jiu, Jud. Gorj	1/1	2486		Convenție	act notarial	1176 / 06.06.2013	NP Manoiu Natalia	bun propriu

3. SARCINI / DEZMEMBRĂMINTE												
Titular			Data nașterii / CUI	Domiciliu / Sediul	Tipul sarcinii sau al dezmembrămintelor dreptului de proprietate	Cota parte	Identificator entitate asociată	Act juridic			Valoare ipotecă	Tip monedă
Nume / Denumire	Inițiala tatălui	Prenume						Tip act	Nr. act / data	Emitent		
-	-	-	-	-	-	-	-	-	-	-	-	-

4. NOTĂRI, PROCESE, INTERDICȚII					5. OBSERVAȚII		
Tipul notării	Tip act	Nr. act/ data	Emitent	Identificator entitate asociată	Imobil împrejmuit/ neîmprejmuit	Imobil contestat/ necontestat	Alte observații
-	-	-	-	-	Împrejmuit		



## REGISTRUL CADASTRAL AL IMOBILELOR

ANEXA Nr. 2

UAT Târgu Jiu  
Zonă cooperativizată (Co)


Sector cadastral nr. 124

1. DESCRIEREA IMOBILULUI																	
DATE TEREN												DATE CONSTRUCȚII					
Identificator teren	Adresă imobil	Număr cadastral	Nr. CF	Id.ETERRA	Suprafața măsurată	Intravilan / extra.(I/E)	Nr. top.	Nr. tarla	Nr. parcelă	Categorie folosință	Suprafața parcelă	Identificator construcție	Cod grupă destinație	Suprafața construită	Nr. niveluri	Nr. CF	Constr. cu acte (DA/NU)
2487	Intravilan, Nr.24, Loc. Târgu Jiu, UAT. Târgu Jiu, Jud. Gorj			45778	590	I		97	29/5/9	N	590	C1	CL	69	2		NU

2. PROPRIETATEA / POSESIA																
Titularul dreptului / posesiei			Proprietar=1 / Posesor=0	Data nașterii / CUI	Domiciliu / Sediul	Cota parte	Identificator entitate asociată	Cotă parte teren UI	Mod de dobândire	Act juridic			Obs. privitoare la proprietar			
Nume / Denumire	Inițiala tatălui	Prenume								Tip act	Nr. act / data	Emitent				
MITULESCU		FLORIN	1	01.04.1988	Loc. Târgu Jiu, Jud. Gorj	1/1	2487		Convenție	act notarial	1337 / 19.06.2012	NP Manoiu Natalia	căsătorit cu			
MITULESCU		ELISA MARIA	1		Loc. Târgu Jiu, Jud. Gorj								bun comun			

3. SARCINI / DEZMEMBRĂMINTE																
Titular			Data nașterii / CUI	Domiciliu / Sediul	Tipul sarcinii sau al dezmembrămintelor dreptului de proprietate	Cota parte	Identificator entitate asociată	Act juridic			Valoare ipotecă	Tip monedă				
Nume / Denumire	Inițiala tatălui	Prenume						Tip act	Nr. act / data	Emitent						
-	-	-	-	-	-	-	-	-	-	-	-	-	-			

4. NOTĂRI, PROCESE, INTERDICȚII					5. OBSERVAȚII		
Tipul notării	Tip act	Nr. act/ data	Emitent	Identificator entitate asociată	Imobil împrejmuit/ neîmprejmuit	Imobil contestat/ necontestat	Alte observații
-	-	-	-	-	Împrejmuit		



## REGISTRUL CADASTRAL AL IMOBILELOR

ANEXA Nr. 2

UAT Târgu Jiu  
Zonă cooperativizată (Co)

Sector cadastral nr. 124

1. DESCRIEREA IMOBILULUI																	
DATE TEREN												DATE CONSTRUCȚII					
Identificator teren	Adresă imobil	Număr cadastral	Nr. CF	Id.ETERRA	Suprafața măsurată	Intravilan / extra.(I/E)	Nr. top.	Nr. tarla	Nr. parcelă	Categorie folosință	Suprafața parcelă	Identificator construcție	Cod grupă destinație	Suprafața construită	Nr. niveluri	Nr. CF	Constr. cu acte (DA/NU)
2488	Intravilan, Nr.26, Loc. Târgu Jiu, UAT. Târgu Jiu, Jud. Gorj			48441	693	I		97	29/5/9	N	693	C1	CL	71	2		NU
												C2	CA	25	1		NU
												C3	CA	45	1		NU

2. PROPRIETATEA / POSESIA													
Titularul dreptului / posesiei			Proprietar=1 / Posesor=0	Data nașterii / CUI	Domiciliu / Sediul	Cota parte	Identificator entitate asociată	Cotă parte teren UI	Mod de dobândire	Act juridic			Obs. privitoare la proprietar
Nume / Denumire	Inițiala tatălui	Prenume								Tip act	Nr. act / data	Emitent	
BELULESCU		ION	1	12.11.1979	Loc. Târgu Jiu, Str. MIORITEI, Nr.13, Bl.13, Sc.2, Et.3, Ap.35, Jud. Gorj	1/1	2488		Convenție	act notarial	2143 / 01.07.2014	NP Badea Silvia	
BELULESCU		MĂDĂLINA	1	02.07.1983	Loc. Târgu Jiu, Str. MIORITEI, Nr.13, Bl.13, Sc.2, Et.3, Ap.35, Jud. Gorj								,bun comun

3. SARCINI / DEZMEMBRĂMINTE												
Titular			Data nașterii / CUI	Domiciliu / Sediul	Tipul sarcinii sau al dezmembrămintelor dreptului de proprietate	Cota parte	Identificator entitate asociată	Act juridic			Valoare ipotecă	Tip monedă
Nume / Denumire	Inițiala tatălui	Prenume						Tip act	Nr. act / data	Emitent		
-	-	-	-	-	-	-	-	-	-	-	-	-

4. NOTĂRI, PROCESE, INTERDICȚII					5. OBSERVAȚII		
Tipul notării	Tip act	Nr. act / data	Emitent	Identificator entitate asociată	Imobil împrejmuit / neîmprejmuit	Imobil contestat / necontestat	Alte observații
-	-	-	-	-	Împrejmuit		



## REGISTRUL CADASTRAL AL IMOBILELOR

ANEXA Nr. 2

UAT Târgu Jiu  
Zonă cooperativizată (Co)


Sector cadastral nr. 124

1. DESCRIEREA IMOBILULUI																	
DATE TEREN												DATE CONSTRUCȚII					
Identificator teren	Adresă imobil	Număr cadastral	Nr. CF	Id.ETERRA	Suprafața măsurată	Intravilan / extra.(I/E)	Nr. top.	Nr. tarla	Nr. parcelă	Categorie folosință	Suprafața parcelă	Identificator construcție	Cod grupă destinație	Suprafața construită	Nr. niveluri	Nr. CF	Constr. cu acte (DA/NU)
2489	Intravilan, Nr.26, Loc. Târgu Jiu, UAT. Târgu Jiu, Jud. Gorj			45779	609	I		97	29/5/9	N	609	C1	CL	133	1		NU

2. PROPRIETATEA / POSESIA													
Titularul dreptului / posesiei			Proprietar=1 / Posesor=0	Data nașterii / CUI	Domiciliu / Sediul	Cota parte	Identificator entitate asociată	Cotă parte teren UI	Mod de dobândire	Act juridic			Obs. privitoare la proprietar
Nume / Denumire	Inițiala tatălui	Prenume								Tip act	Nr. act / data	Emitent	
ROȘCA		DANIEL	1	04.10.1970	Loc. Târgu Jiu, Jud. Gorj	1/1	2489	Convenție	act notarial	4109 / 16.08.2012	BNP Popescu Bejat Nicolae	bun comun	
ROȘCA		LILIANA LUMINIȚA	1	02.03.1972	Loc. Târgu Jiu, Jud. Gorj								

3. SARCINI / DEZMEMBRĂMINTE												
Titular			Data nașterii / CUI	Domiciliu / Sediul	Tipul sarcinii sau al dezmembrămintelor dreptului de proprietate	Cota parte	Identificator entitate asociată	Act juridic			Valoare ipotecă	Tip monedă
Nume / Denumire	Inițiala tatălui	Prenume						Tip act	Nr. act / data	Emitent		
-	-	-	-	-	-	-	-	-	-	-	-	-

4. NOTĂRI, PROCESE, INTERDICȚII					5. OBSERVAȚII		
Tipul notării	Tip act	Nr. act / data	Emitent	Identificator entitate asociată	Imobil împrejmuit / neîmprejmuit	Imobil contestat / necontestat	Alte observații
-	-	-	-	-	Împrejmuit		



## REGISTRUL CADASTRAL AL IMOBILELOR

ANEXA Nr. 2

UAT Târgu Jiu  
Zonă cooperativizată (Co)


Sector cadastral nr. 124

1. DESCRIEREA IMOBILULUI																	
DATE TEREN												DATE CONSTRUCȚII					
Identificator teren	Adresă imobil	Număr cadastral	Nr. CF	Id.ETERRA	Suprafața măsurată	Intravilan / extra.(I/E)	Nr. top.	Nr. tarla	Nr. parcelă	Categorie folosință	Suprafața parcelă	Identificator construcție	Cod grupă destinație	Suprafața construită	Nr. niveluri	Nr. CF	Constr. cu acte (DA/NU)
2490	Intravilan, Nr.28, Loc. Târgu Jiu, UAT. Târgu Jiu, Jud. Gorj			50906	748	I		97	29/5/9	N	748	C1	CL	108	2		NU

2. PROPRIETATEA / POSESIA																
Titularul dreptului / posesiei			Proprietar=1 / Posesor=0	Data nașterii / CUI	Domiciliu / Sediul	Cota parte	Identificator entitate asociată	Cotă parte teren UI	Mod de dobândire	Act juridic			Obs. privitoare la proprietar			
Nume / Denumire	Inițiala tatălui	Prenume								Tip act	Nr. act / data	Emitent				
BRĂNESCU		DANIELA	1	16.08.1983	Loc. Târgu Jiu, Str. OLARI, Nr.4, Bl.4, Sc.3, Et.1, Ap.7, Jud. Gorj	1/1	2490		Convenție	act notarial	Contract de vânzare cumparare aut nr.1349 / 05.06.2015	NP Popescu Bejat Nicolae				
BRĂNESCU		DANIEL ADELIN	1	27.06.1976	Loc. Târgu Jiu, Str. OLARI, Nr.4, Bl.4, Sc.3, Et.1, Ap.7, Jud. Gorj								bun propriu			

3. SARCINI / DEZMEMBRĂMINTE																
Titular			Data nașterii / CUI	Domiciliu / Sediul	Tipul sarcinii sau al dezmembrămintelor dreptului de proprietate	Cota parte	Identificator entitate asociată	Act juridic			Valoare ipotecă	Tip monedă				
Nume / Denumire	Inițiala tatălui	Prenume						Tip act	Nr. act / data	Emitent						
-	-	-	-	-	-	-	-	-	-	-	-	-	-			

4. NOTĂRI, PROCESE, INTERDICȚII					5. OBSERVAȚII		
Tipul notării	Tip act	Nr. act/data	Emitent	Identificator entitate asociată	Imobil împrejmuit/ neîmprejmuit	Imobil contestat/ necontestat	Alte observații
-	-	-	-	-	Împrejmuit		





## REGISTRUL CADASTRAL AL IMOBILELOR

ANEXA Nr. 2

UAT Târgu Jiu  
Zonă cooperativizată (Co)

Sector cadastral nr. 124

1. DESCRIEREA IMOBILULUI																	
DATE TEREN												DATE CONSTRUCȚII					
Identificator teren	Adresă imobil	Număr cadastral	Nr. CF	Id.ETERRA	Suprafața măsurată	Intravilan / extra.(I/E)	Nr. top.	Nr. tarla	Nr. parcelă	Categorie folosință	Suprafața parcelă	Identificator construcție	Cod grupă destinație	Suprafața construită	Nr. niveluri	Nr. CF	Constr. cu acte (DA/NU)
2491	Intravilan, Loc. Târgu Jiu, UAT. Târgu Jiu, Jud. Gorj			45780	606	I		97	29/5/9	N	606						

2. PROPRIETATEA / POSESIA																
Titularul dreptului / posesiei			Proprietar=1 / Posesor=0	Data nașterii / CUI	Domiciliu / Sediul	Cota parte	Identificator entitate asociată	Cotă parte teren UI	Mod de dobândire	Act juridic			Obs. privitoare la proprietar			
Nume / Denumire	Inițiala tatălui	Prenume								Tip act	Nr. act / data	Emitent				
PLOTOGEA		MARIUS	1	16.07.1970	Loc. Târgu Jiu, Str. Schelei, Nr.16, Jud. Gorj	1/1	2491	Convenție	act notarial	560 / 05.03.2015	NP Popescu Bejat Nicolae	căsătorit cu				
PLOTOGEA		RODICA MIOARA	1	03.10.1976	Loc. Novaci, Str. Schelei, Nr.16, Jud. Gorj							bun comun				

3. SARCINI / DEZMEMBRĂMINTE																
Titular			Data nașterii / CUI	Domiciliu / Sediul	Tipul sarcinii sau al dezmembrămintelor dreptului de proprietate	Cota parte	Identificator entitate asociată	Act juridic			Valoare ipotecă	Tip monedă				
Nume / Denumire	Inițiala tatălui	Prenume						Tip act	Nr. act / data	Emitent						
-	-	-	-	-	-	-	-	-	-	-	-	-				

4. NOTĂRI, PROCESE, INTERDICȚII					5. OBSERVAȚII		
Tipul notării	Tip act	Nr. act/ data	Emitent	Identificator entitate asociată	Imobil împrejmuit/ neîmprejmuit	Imobil contestat/ necontestat	Alte observații
-	-	-	-	-	Împrejmuit		



## REGISTRUL CADASTRAL AL IMOBILELOR

ANEXA Nr. 2

UAT Târgu Jiu  
Zonă cooperativizată (Co)

Sector cadastral nr. 124

1. DESCRIEREA IMOBILULUI																	
DATE TEREN												DATE CONSTRUCȚII					
Identificator teren	Adresă imobil	Număr cadastral	Nr. CF	Id.ETERRA	Suprafața măsurată	Intravilan / extra.(I/E)	Nr. top.	Nr. tarla	Nr. parcelă	Categorie folosință	Suprafața parcelă	Identificator construcție	Cod grupă destinație	Suprafața construită	Nr. niveluri	Nr. CF	Constr. cu acte (DA/NU)
2492	Intravilan, Nr.30, Loc. Târgu Jiu, UAT. Târgu Jiu, Jud. Gorj			54475	750	I		97	29/5/9	N	750	C1	CL	153	2		NU

2. PROPRIETATEA / POSESIA																
Titularul dreptului / posesiei			Proprietar=1 / Posesor=0	Data nașterii / CUI	Domiciliu / Sediul	Cota parte	Identificator entitate asociată	Cotă parte teren UI	Mod de dobândire	Act juridic			Obs. privitoare la proprietar			
Nume / Denumire	Inițiala tatălui	Prenume								Tip act	Nr. act / data	Emitent				
CIULAVU		DĂNUȚ VIOREL	1	12.09.1986	Loc. Schela, Nr.115, Jud. Gorj	1/1	2492		Convenție	act notarial	3995 / 26.06.2017	NP. PARAU CLAUDIA RADITA				
CIULAVU		ANA MARIA	1	03.09.1988	Loc. Târgu Jiu, Str. METEOR, Nr.78, Jud. Gorj								bun comun			

3. SARCINI / DEZMEMBRĂMINTE																
Titular			Data nașterii / CUI	Domiciliu / Sediul	Tipul sarcinii sau al dezmembrămintelor dreptului de proprietate	Cota parte	Identificator entitate asociată	Act juridic			Valoare ipotecă	Tip monedă				
Nume / Denumire	Inițiala tatălui	Prenume						Tip act	Nr. act / data	Emitent						
-	-	-	-	-	-	-	-	-	-	-	-	-	-			

4. NOTĂRI, PROCESE, INTERDICȚII					5. OBSERVAȚII		
Tipul notării	Tip act	Nr. act / data	Emitent	Identificator entitate asociată	Imobil împrejmuit / neîmprejmuit	Imobil contestat / necontestat	Alte observații
-	-	-	-	-	Împrejmuit		



## REGISTRUL CADASTRAL AL IMOBILELOR

ANEXA Nr. 2

UAT Târgu Jiu  
Zonă cooperativizată (Co)


Sector cadastral nr. 124

1. DESCRIEREA IMOBILULUI																	
DATE TEREN												DATE CONSTRUCȚII					
Identificator teren	Adresă imobil	Număr cadastral	Nr. CF	Id.ETERRA	Suprafața măsurată	Intravilan / extra.(I/E)	Nr. top.	Nr. tarla	Nr. parcelă	Categorie folosință	Suprafață parcelă	Identificator construcție	Cod grupă destinație	Suprafața construită	Nr. niveluri	Nr. CF	Constr. cu acte (DA/NU)
2493	Intravilan, Loc. Târgu Jiu, UAT. Târgu Jiu, Jud. Gorj			54476	757	I		97	29/5/9	N	757						

2. PROPRIETATEA / POSESIA													
Titularul dreptului / posesiei			Proprietar=1 / Posesor=0	Data nașterii / CUI	Domiciliu / Sediul	Cota parte	Identificator entitate asociată	Cotă parte teren UI	Mod de dobândire	Act juridic			Obs. privitoare la proprietar
Nume / Denumire	Inițiala tatălui	Prenume								Tip act	Nr. act / data	Emitent	
CONSTANTIN		ILIUTA	1	31.05.1988	Loc. Târgu Jiu, MINERILOR, Bl.2, Sc.1, Et.2, Ap.12, Jud. Gorj	1/1	2493		Convenție	act notarial	508 / 05.02.2018	NP Popescu Bejat Nicolae	bun propriu

3. SARCINI / DEZMEMBRĂMINTE												
Titular			Data nașterii / CUI	Domiciliu / Sediul	Tipul sarcinii sau al dezmembrămintelor dreptului de proprietate	Cota parte	Identificator entitate asociată	Act juridic			Valoare ipotecă	Tip monedă
Nume / Denumire	Inițiala tatălui	Prenume						Tip act	Nr. act / data	Emitent		
-	-	-	-	-	-	-	-	-	-	-	-	-

4. NOTĂRI, PROCESE, INTERDICȚII					5. OBSERVAȚII		
Tipul notării	Tip act	Nr. act / data	Emitent	Identificator entitate asociată	Imobil împrejmuit / neîmprejmuit	Imobil contestat / necontestat	Alte observații
-	-	-	-	-	Neîmprejmuit		



## REGISTRUL CADASTRAL AL IMOBILELOR

ANEXA Nr. 2

UAT Târgu Jiu  
Zonă cooperativizată (Co)


Sector cadastral nr. 124

1. DESCRIEREA IMOBILULUI																	
DATE TEREN												DATE CONSTRUCȚII					
Identificator teren	Adresă imobil	Număr cadastral	Nr. CF	Id.ETERRA	Suprafața măsurată	Intravilan / extra.(I/E)	Nr. top.	Nr. tarla	Nr. parcelă	Categorie folosință	Suprafața parcelă	Identificator construcție	Cod grupă destinație	Suprafața construită	Nr. niveluri	Nr. CF	Constr. cu acte (DA/NU)
2494	Intravilan, Loc. Târgu Jiu, UAT. Târgu Jiu, Jud. Gorj			50907	565	I		97	29/5/9	N	565						

2. PROPRIETATEA / POSESIA																
Titularul dreptului / posesiei			Proprietar=1 / Posesor=0	Data nașterii / CUI	Domiciliu / Sediul	Cota parte	Identificator entitate asociată	Cotă parte teren UI	Mod de dobândire	Act juridic			Obs. privitoare la proprietar			
Nume / Denumire	Inițiala tatălui	Prenume								Tip act	Nr. act / data	Emitent				
PLOGEA		MARIUS	1	16.07.1970	Loc. Târgu Jiu, Jud. Gorj	1/1	2494		Convenție	act notarial	990 / 28.04.2015	NP Popescu Bejat Nicolae	bun comun			
PLOGEA		RODICA MIOARA	1	03.10.1976	Loc. Târgu Jiu, Jud. Gorj											

3. SARCINI / DEZMEMBRĂMINTE																
Titular			Data nașterii / CUI	Domiciliu / Sediul	Tipul sarcinii sau al dezmembrămintelor dreptului de proprietate	Cota parte	Identificator entitate asociată	Act juridic			Valoare ipotecă	Tip monedă				
Nume / Denumire	Inițiala tatălui	Prenume						Tip act	Nr. act / data	Emitent						
-	-	-	-	-	-	-	-	-	-	-	-	-	-			

4. NOTĂRI, PROCESE, INTERDICȚII					5. OBSERVAȚII		
Tipul notării	Tip act	Nr. act / data	Emitent	Identificator entitate asociată	Imobil împrejmuit / neîmprejmuit	Imobil contestat / necontestat	Alte observații
-	-	-	-	-	Neîmprejmuit		



## REGISTRUL CADASTRAL AL IMOBILELOR

ANEXA Nr. 2

UAT Târgu Jiu  
Zonă cooperativizată (Co)


Sector cadastral nr. 124

1. DESCRIEREA IMOBILULUI																	
DATE TEREN												DATE CONSTRUCȚII					
Identificator teren	Adresă imobil	Număr cadastral	Nr. CF	Id.ETERRA	Suprafața măsurată	Intravilan / extra. (I/E)	Nr. top.	Nr. tarla	Nr. parcelă	Categorie folosință	Suprafață parcelă	Identificator construcție	Cod grupă destinație	Suprafața construită	Nr. niveluri	Nr. CF	Constr. cu acte (DA/NU)
2495	Intravilan, Loc. Târgu Jiu, UAT. Târgu Jiu, Jud. Gorj			54798	413	I		97	29/5/9	N	413						

2. PROPRIETATEA / POSESIA																
Titularul dreptului / posesiei			Proprietar=1 / Posesor=0	Data nașterii / CUI	Domiciliu / Sediul	Cota parte	Identificator entitate asociată	Cotă parte teren UI	Mod de dobândire	Act juridic			Obs. privitoare la proprietar			
Nume / Denumire	Inițiala tatălui	Prenume								Tip act	Nr. act / data	Emitent				
LĂCĂTUȘU		COSMIN IONUȚ	1	14.01.1991	Loc. Târgu Jiu, Str. Lt. Col Dumitru Petrescu, Nr.3, Bl.3, Sc.1, Ap.1, Jud. Gorj	1/1	2495		Convenție	act notarial	6856 / 13.10.2017	NP Părău Claudia Rădița				
LĂCĂTUȘU		ANA MARIA	1	24.06.1992	Loc. Târgu Jiu, Al. MACULUI, Nr.2, Bl.2, Sc.1, Et.3, Ap.15, Jud. Gorj								bun comun			

3. SARCINI / DEZMEMBRĂMINTE																
Titular			Data nașterii / CUI	Domiciliu / Sediul	Tipul sarcinii sau al dezmembrămintelor dreptului de proprietate	Cota parte	Identificator entitate asociată	Act juridic			Valoare ipotecă	Tip monedă				
Nume / Denumire	Inițiala tatălui	Prenume						Tip act	Nr. act / data	Emitent						
-	-	-	-	-	-	-	-	-	-	-	-	-	-			

4. NOTĂRI, PROCESE, INTERDICȚII					5. OBSERVAȚII		
Tipul notării	Tip act	Nr. act / data	Emitent	Identificator entitate asociată	Imobil împrumuit / neîmprumuit	Imobil contestat / necontestat	Alte observații
-	-	-	-	-	Neîmprumuit		



## REGISTRUL CADASTRAL AL IMOBILELOR

ANEXA Nr. 2

UAT Târgu Jiu  
Zonă cooperativizată (Co)


Sector cadastral nr. 124

1. DESCRIEREA IMOBILULUI																	
DATE TEREN												DATE CONSTRUCȚII					
Identificator teren	Adresă imobil	Număr cadastral	Nr. CF	Id.ETERRA	Suprafața măsurată	Intravilan / extra.(I/E)	Nr. top.	Nr. tarla	Nr. parcelă	Categorie folosință	Suprafața parcelă	Identificator construcție	Cod grupă destinație	Suprafața construită	Nr. niveluri	Nr. CF	Constr. cu acte (DA/NU)
2496	Intravilan, Loc. Târgu Jiu, UAT. Târgu Jiu, Jud. Gorj			54799	700	I		97	29/5/9	N	700						

2. PROPRIETATEA / POSESIA																
Titularul dreptului / posesiei			Proprietar=1 / Posesor=0	Data nașterii / CUI	Domiciliu / Sediu	Cota parte	Identificator entitate asociată	Cotă parte teren UI	Mod de dobândire	Act juridic			Obs. privitoare la proprietar			
Nume / Denumire	Inițiala tatălui	Prenume								Tip act	Nr. act / data	Emitent				
TIVIG		ANA MARIA	1	21.09.1988	Loc. Târgu Jiu, Strd. G-RAL CHRISTIAN TELL, Nr.3, Bl.3, Sc.2, Et.4, Ap.17, Jud. Gorj	1/1	2496		Convenție	act notarial	3247 / 23.08.2017	NP Popescu Bejat Nicolae	bun comun			
TIVIG		DANIEL	1	16.01.1978	Loc. Târgu Jiu, G-RAL CHRISTIAN TELL, Bl.3, Sc.2, Ap.17, Jud. Gorj											

3. SARCINI / DEZMEMBRĂMINTE																
Titular			Data nașterii / CUI	Domiciliu / Sediu	Tipul sarcinii sau al dezmembrămintelor dreptului de proprietate	Cota parte	Identificator entitate asociată	Act juridic			Valoare ipotecă	Tip monedă				
Nume / Denumire	Inițiala tatălui	Prenume						Tip act	Nr. act / data	Emitent						
-	-	-	-	-	-	-	-	-	-	-	-	-	-			

4. NOTĂRI, PROCESE, INTERDICȚII					5. OBSERVAȚII		
Tipul notării	Tip act	Nr. act/ data	Emitent	Identificator entitate asociată	Imobil împrejmuit/ neîmprejmuit	Imobil contestat/ necontestat	Alte observații
-	-	-	-	-	Neîmprejmuit		





## REGISTRUL CADASTRAL AL IMOBILELOR

ANEXA Nr. 2

UAT Târgu Jiu  
Zonă cooperativizată (Co)

Sector cadastral nr. 124

1. DESCRIEREA IMOBILULUI																	
DATE TEREN												DATE CONSTRUCȚII					
Identificator teren	Adresă imobil	Număr cadastral	Nr. CF	Id.ETERRA	Suprafața măsurată	Intravilan / extra.(// E)	Nr. top.	Nr. tarla	Nr. parcelă	Categorie folosință	Suprafața parcelă	Identificator construcție	Cod grupă destinație	Suprafața construită	Nr. niveluri	Nr. CF	Constr. cu acte (DA/NU)
2497	Tarla: 97, Parcela: 202/1			47403	1326	E		97	202/1	N	1326						


2. PROPRIETATEA / POESIA													
Titularul dreptului / posesiei			Proprietar=1 / Posesor=0	Data nașterii / CUI	Domiciliu / Sediul	Cota parte	Identificator entitate asociată	Cotă parte teren UI	Mod de dobândire	Act juridic			Obs. privitoare la proprietar
Nume / Denumire	Inițiala tatălui	Prenume								Tip act	Nr. act / data	Emitent	
MUNICIPIUL TARGU JIU			1	4956065	Loc. Târgu Jiu, Str. CONSTANTIN BRANCUSI, Nr.19, Jud. Gorj	1/1	2497		Lege	act normativ	Legea nr.7 / 24.06.1996	Parlamentul Romaniei	PROPRIETAR NEIDENTIFICAT

3. SARCINI / DEZMEMBRĂMINTE												
Titular			Data nașterii / CUI	Domiciliu / Sediul	Tipul sarcinii sau al dezmembrămintelor dreptului de proprietate	Cota parte	Identificator entitate asociată	Act juridic			Valoare ipotecă	Tip monedă
Nume / Denumire	Inițiala tatălui	Prenume						Tip act	Nr. act / data	Emitent		
-	-	-	-	-	-	-	-	-	-	-	-	-

4. NOTĂRI, PROCESE, INTERDICȚII					5. OBSERVAȚII		
Tipul notării	Tip act	Nr. act/ data	Emitent	Identificator entitate asociată	Imobil împrejmuit/ neîmprejmuit	Imobil contestat/ necontestat	Alte observații
-	-	-	-	-	Neîmprejmuit		



## REGISTRUL CADASTRAL AL IMOBILELOR

ANEXA Nr. 2

UAT Târgu Jiu  
Zonă cooperativizată (Co)

Sector cadastral nr. 124

1. DESCRIEREA IMOBILULUI																	
DATE TEREN												DATE CONSTRUCȚII					
Identificator teren	Adresă imobil	Număr cadastral	Nr. CF	Id.ETERRA	Suprafața măsurată	Intravilan / extra. (I/E)	Nr. top.	Nr. tarla	Nr. parcelă	Categorie folosință	Suprafața parcelă	Identificator construcție	Cod grupă destinație	Suprafața construită	Nr. niveluri	Nr. CF	Constr. cu acte (DA/NU)
2721	Intravilan, Str. PANDURI, Loc. Târgu Jiu, UAT. Târgu Jiu, Jud. Gorj			58926	320	I		97	9/1	A	320						

2. PROPRIETATEA / POSESIA													
Titularul dreptului / posesiei			Proprietar=1 / Posesor=0	Data nașterii / CUI	Domiciliu / Sediu	Cota parte	Identificator entitate asociată	Cotă parte teren UI	Mod de dobândire	Act juridic			Obs. privitoare la proprietar
Nume / Denumire	Inițiala tatălui	Prenume								Tip act	Nr. act / data	Emitent	
PUȘCU		REMUS	1	23.04.1958	Loc. Târgu Jiu, Str. 23 AUGUST, Bl.55, Sc.3, Et.4, Ap.30, Jud. Gorj	1/1	2721		Convenție	act notarial	895 / 11.02.2009	NP ALDOIU MIRELA	bun comun
PUȘCU		LIDIA LĂCRĂMIOARA	1	12.08.1961	Loc. Târgu Jiu, Str. 23 AUGUST, Nr.55, Bl.55, Sc.3, Et.4, Ap.30, Jud. Gorj								

3. SARCINI / DEZMEMBRĂMINTE												
Titular			Data nașterii / CUI	Domiciliu / Sediu	Tipul sarcinii sau al dezmembrămintelor dreptului de proprietate	Cota parte	Identificator entitate asociată	Act juridic			Valoare ipotecă	Tip monedă
Nume / Denumire	Inițiala tatălui	Prenume						Tip act	Nr. act / data	Emitent		
-	-	-	-	-	-	-	-	-	-	-	-	-

4. NOTĂRI, PROCESE, INTERDICȚII					5. OBSERVAȚII		
Tipul notării	Tip act	Nr. act / data	Emitent	Identificator entitate asociată	Imobil împrejmuit / neîmprejmuit	Imobil contestat / necontestat	Alte observații
-	-	-	-	-	Neîmprejmuit		



## REGISTRUL CADASTRAL AL IMOBILELOR

ANEXA Nr. 2

UAT Târgu Jiu  
Zonă cooperativizată (Co)

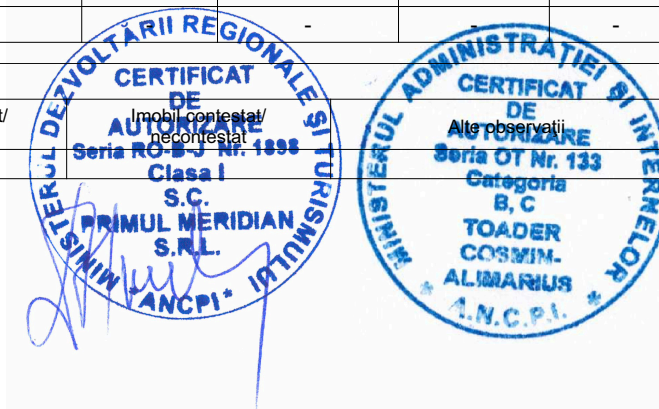
Sector cadastral nr. 124

1. DESCRIEREA IMOBILULUI																	
DATE TEREN												DATE CONSTRUCȚII					
Identificator teren	Adresă imobil	Număr cadastral	Nr. CF	Id.ETERRA	Suprafața măsurată	Intravilan / extra.(// E)	Nr. top.	Nr. tarla	Nr. parcelă	Categorie folosință	Suprafața parcelă	Identificator construcție	Cod grupă destinație	Suprafața construită	Nr. niveluri	Nr. CF	Constr. cu acte (DA/NU)
2722	Intravilan, Al. Alexandru Odobescu, Loc. Târgu Jiu, UAT. Târgu Jiu, Jud. Gorj			58925	320	I		97	9/1	CC	253	C1	CL	96	2	58925-C1	DA
						I		97	9/1	A	67						

2. PROPRIETATEA / POSESIA													
Titularul dreptului / posesiei			Proprietar=1 / Posesor=0	Data nașterii / CUI	Domiciliu / Sediul	Cota parte	Identificator entitate asociată	Cotă parte teren UI	Mod de dobândire	Act juridic			Obs. privitoare la proprietar
Nume / Denumire	Inițiala tatălui	Prenume								Tip act	Nr. act / data	Emitent	
PUȘCU		REMUS	1	23.04.1958	Loc. Târgu Jiu, Str. 23 AUGUST, Bl.55, Sc.3, Et.4, Ap.30, Jud. Gorj	1/1	2722		Convenție	act notarial	895 / 11.02.2009	NP ALDOIU MIRELA	bun comun
PUȘCU	LIDIA LĂCRĂMIOARA		1	12.08.1961	Loc. Târgu Jiu, Str. 23 AUGUST, Nr.55, Bl.55, Sc.3, Et.4, Ap.30, Jud. Gorj								
PUȘCU		REMUS	1	23.04.1958	Loc. Târgu Jiu, Str. 23 AUGUST, Bl.55, Sc.3, Et.4, Ap.30, Jud. Gorj	1/1	C1		Construire	act administrativ	570 / 26.11.2013	PRIMARIA TG JIU	bun comun
PUȘCU	LIDIA LĂCRĂMIOARA		1	12.08.1961	Loc. Târgu Jiu, Str. 23 AUGUST, Nr.55, Bl.55, Sc.3, Et.4, Ap.30, Jud. Gorj								

3. SARCINI / DEZMEMBRĂMINTE												
Titular			Data nașterii / CUI	Domiciliu / Sediul	Tipul sarcinii sau al dezmembrămintelor dreptului de proprietate	Cota parte	Identificator entitate asociată	Act juridic			Valoare ipotecă	Tip monedă
Nume / Denumire	Inițiala tatălui	Prenume						Tip act	Nr. act / data	Emitent		
-	-	-	-	-	-	-	-	-	-	-	-	-

4. NOTĂRI, PROCESE, INTERDICȚII					5. OBSERVAȚII	
Tipul notării	Tip act	Nr. act / data	Emitent	Identificator entitate asociată	Imobil împrejmuit / neîmprejmuit	Neîmprejmuit
-	-	-	-	-	-	-



## REGISTRUL CADASTRAL AL IMOBILELOR

ANEXA Nr. 2

UAT Târgu Jiu  
Zonă cooperativizată (Co)

Sector cadastral nr. 124

1. DESCRIEREA IMOBILULUI																	
DATE TEREN												DATE CONSTRUCȚII					
Identificator teren	Adresă imobil	Număr cadastral	Nr. CF	Id.ETERRA	Suprafața măsurată	Intravilan / extra.(I/E)	Nr. top.	Nr. tarla	Nr. parcelă	Categorie folosință	Suprafața parcelă	Identificator construcție	Cod grupă destinație	Suprafața construită	Nr. niveluri	Nr. CF	Constr. cu acte (DA/NU)
2723	Intravilan, Str. PANDURI, Nr.187, Loc. Târgu Jiu, UAT. Târgu Jiu, Jud. Gorj			47795	1943	I		97	62/11	A	1943						

2. PROPRIETATEA / POSESIA													
Titularul dreptului / posesiei			Proprietar=1 / Posesor=0	Data nașterii / CUI	Domiciliu / Sediu	Cota parte	Identificator entitate asociată	Cotă parte teren UI	Mod de dobândire	Act juridic			Obs. privitoare la proprietar
Nume / Denumire	Inițiala tatălui	Prenume								Tip act	Nr. act / data	Emitent	
EACOBESCU		ELENA ILINCA	1	12.07.1947	Loc. Târgu Jiu, Jud. Gorj	1/2	2723		Lege	act administrativ	1516551 / 03.04.2009	COMISIA JUDEȚEANĂ GORJ	bun propriu
						1/2	2723		Convenție	act notarial	1153 / 17.02.2020	NP IONAȘCU TITU	

3. SARCINI / DEZMEMBRĂMINTE												
Titular			Data nașterii / CUI	Domiciliu / Sediu	Tipul sarcinii sau al dezmembrămintelor dreptului de proprietate	Cota parte	Identificator entitate asociată	Act juridic			Valoare ipotecă	Tip monedă
Nume / Denumire	Inițiala tatălui	Prenume						Tip act	Nr. act / data	Emitent		
-	-	-	-	-	-	-	-	-	-	-	-	-

4. NOTĂRI, PROCESE, INTERDICȚII					5. OBSERVAȚII		
Tipul notării	Tip act	Nr. act / data	Emitent	Identificator entitate asociată	Imobil împrejmuit / neîmprejmuit	Imobil contestat / necontestat	Alte observații
-	-	-	-	-	Împrejmuit		



## REGISTRUL CADASTRAL AL IMOBILELOR

ANEXA Nr. 2

UAT Târgu Jiu  
Zonă cooperativizată (Co)


Sector cadastral nr. 124

1. DESCRIEREA IMOBILULUI																	
DATE TEREN												DATE CONSTRUCȚII					
Identificator teren	Adresă imobil	Număr cadastral	Nr. CF	Id.ETERRA	Suprafața măsurată	Intravilan / extra.(// E)	Nr. top.	Nr. tarla	Nr. parcelă	Categorie folosință	Suprafața parcelă	Identificator construcție	Cod grupă destinație	Suprafața construită	Nr. niveluri	Nr. CF	Constr. cu acte (DA/NU)
2724	Intravilan, Str. PANDURI, Loc. Târgu Jiu, UAT. Târgu Jiu, Jud. Gorj			60795	819	I		97	71	A	819						

2. PROPRIETATEA / POSESIA													
Titularul dreptului / posesiei			Proprietar=1 / Posesor=0	Data nașterii / CUI	Domiciliu / Sediul	Cota parte	Identificator entitate asociată	Cotă parte teren UI	Mod de dobândire	Act juridic			Obs. privitoare la proprietar
Nume / Denumire	Inițiala tatălui	Prenume								Tip act	Nr. act / data	Emitent	
SOCIETATEA APART BICAZ SRL			1	38441535	Loc. Târgu Jiu, Str. VICTORIEI, Nr.192, Bl.192, Sc.1, Et.2, Ap.15, Jud. Gorj	3/4	2724		Convenție	act notarial	1669 / 10.03.2020	NP ALDOIU MARIANA MIRELA	bun propriu
TAȘCĂU		LAURENȚIU-GABRIEL	1	23.09.1971	Loc. Târgu Jiu, Str. DACIA, Nr.10, Bl.10, Sc.1, Et.1, Ap.5, Jud. Gorj	1/4	2724		Convenție	act notarial	900 / 16.02.2021	NP ALDOIU MARIANA MIRELA	bun comun
TAȘCĂU		MARCELA-SILVIA	1	08.06.1974	Loc. Târgu Jiu, Str. TEILOR, Bl.7, Sc.3, Ap.2, Jud. Gorj								

3. SARCINI / DEZMEMBRĂMINTE												
Titular			Data nașterii / CUI	Domiciliu / Sediul	Tipul sarcinii sau al dezmembrămintelor dreptului de proprietate	Cota parte	Identificator entitate asociată	Act juridic			Valoare ipotecă	Tip monedă
Nume / Denumire	Inițiala tatălui	Prenume						Tip act	Nr. act / data	Emitent		
-	-	-	-	-	-	-	-	-	-	-	-	-

4. NOTĂRI, PROCESE, INTERDICȚII					5. OBSERVAȚII		
Tipul notării	Tip act	Nr. act / data	Emitent	Identificator entitate asociată	Imobil împrejmuit / neîmprejmuit	Imobil contestat / necontestat	Alte observații
-	-	-	-	-	Neîmprejmuit		



## REGISTRUL CADASTRAL AL IMOBILELOR

ANEXA Nr. 2

UAT Târgu Jiu  
Zonă cooperativizată (Co)

Sector cadastral nr. 124

1. DESCRIEREA IMOBILULUI																	
DATE TEREN												DATE CONSTRUCȚII					
Identificator teren	Adresă imobil	Număr cadastral	Nr. CF	Id.ETERRA	Suprafața măsurată	Intravilan / extra.(I/E)	Nr. top.	Nr. tarla	Nr. parcelă	Categorie folosință	Suprafața parcelă	Identificator construcție	Cod grupă destinație	Suprafața construită	Nr. niveluri	Nr. CF	Constr. cu acte (DA/NU)
3669	Tarla: 97, Parcela: 202/2				105	E		97	202/2	N	105						

2. PROPRIETATEA / POESIA													
Titularul dreptului / posesiei			Proprietar=1 / Posesor=0	Data nașterii / CUI	Domiciliu / Sediul	Cota parte	Identificator entitate asociată	Cotă parte teren UI	Mod de dobândire	Act juridic			Obs. privitoare la proprietar
Nume / Denumire	Inițiala tatălui	Prenume								Tip act	Nr. act / data	Emitent	
MUNICIPIUL TARGU JIU			1	4956065	Loc. Târgu Jiu, Str. CONSTANTIN BRANCUSI, Nr.19, Jud. Gorj	1/1	3669		Lege	act normativ	Legea nr.7 / 24.06.1996	Parlamentul Romaniei	PROPRIETAR NEIDENTIFICAT

3. SARCINI / DEZMEMBRĂMINTE												
Titular			Data nașterii / CUI	Domiciliu / Sediul	Tipul sarcinii sau al dezmembrămintelor dreptului de proprietate	Cota parte	Identificator entitate asociată	Act juridic			Valoare ipotecă	Tip monedă
Nume / Denumire	Inițiala tatălui	Prenume						Tip act	Nr. act / data	Emitent		
-	-	-	-	-	-	-	-	-	-	-	-	-

4. NOTĂRI, PROCESE, INTERDICȚII					5. OBSERVAȚII		
Tipul notării	Tip act	Nr. act/ data	Emitent	Identificator entitate asociată	Imobil împrejmuit/ neîmprejmuit	Imobil contestat/ necontestat	Alte observații
-	-	-	-	-	Neîmprejmuit		





## REGISTRUL CADASTRAL AL IMOBILELOR

ANEXA Nr. 2

UAT Târgu Jiu  
Zonă cooperativizată (Co)

Sector cadastral nr. 124

1. DESCRIEREA IMOBILULUI																	
DATE TEREN												DATE CONSTRUCȚII					
Identificator teren	Adresă imobil	Număr cadastral	Nr. CF	Id.ETERRA	Suprafața măsurată	Intravilan / extra.(// E)	Nr. top.	Nr. tarla	Nr. parcelă	Categorie folosință	Suprafața parcelă	Identificator construcție	Cod grupă destinație	Suprafața construită	Nr. niveluri	Nr. CF	Constr. cu acte (DA/NU)
3731	Intravilan, Str. JIETE, Nr.1, Loc. Târgu Jiu, UAT. Târgu Jiu, Jud. Gorj				806	I		97	33	CC	242	C1	CL	46			NU
						I		97	32	A	564						

2. PROPRIETATEA / POSESIA													
Titularul dreptului / posesiei			Proprietar=1 / Posesor=0	Data nașterii / CUI	Domiciliu / Sediul	Cota parte	Identificator entitate asociată	Cotă parte teren UI	Mod de dobândire	Act juridic			Obs. privitoare la proprietar
Nume / Denumire	Inițiala tatălui	Prenume								Tip act	Nr. act / data	Emitent	
MUNICIPIUL TARGU JIU			1	4956065	Loc. Târgu Jiu, Str. CONSTANTIN BRANCUSI, Nr.19, Jud. Gorj	1/1	3731		Lege	act normativ	Legea nr.7 / 24.06.1996	Parlamentul Romaniei	PROPRIETAR NEIDENTIFICAT

3. SARCINI / DEZMEMBRĂMINTE												
Titular			Data nașterii / CUI	Domiciliu / Sediul	Tipul sarcinii sau al dezmembrămintelor dreptului de proprietate	Cota parte	Identificator entitate asociată	Act juridic			Valoare ipotecă	Tip monedă
Nume / Denumire	Inițiala tatălui	Prenume						Tip act	Nr. act / data	Emitent		
-	-	-	-	-	-	-	-	-	-	-	-	-

4. NOTĂRI, PROCESE, INTERDICȚII					5. OBSERVAȚII		
Tipul notării	Tip act	Nr. act/ data	Emitent	Identificator entitate asociată	Imobil împrejmuit/ neîmprejmuit	Imobil contestat/ necontestat	Alte observații
-	-	-	-	-	Împrejmuit		



## REGISTRUL CADASTRAL AL IMOBILELOR

ANEXA Nr. 2

UAT Târgu Jiu  
Zonă cooperativizată (Co)

Sector cadastral nr. 124

1. DESCRIEREA IMOBILULUI																	
DATE TEREN												DATE CONSTRUCȚII					
Identificator teren	Adresă imobil	Număr cadastral	Nr. CF	Id.ETERRA	Suprafața măsurată	Intravilan / extra.(// E)	Nr. top.	Nr. tarla	Nr. parcelă	Categorie folosință	Suprafața parcelă	Identificator construcție	Cod grupă destinație	Suprafața construită	Nr. niveluri	Nr. CF	Constr. cu acte (DA/NU)
3732	Intravilan, Nr.1, Loc. Târgu Jiu, UAT. Târgu Jiu, Jud. Gorj			45849	514	I		97	33/1	N	514	C1	CL	86		45849-C1	NU

2. PROPRIETATEA / POSESIA																
Titularul dreptului / posesiei			Proprietar=1 / Posesor=0	Data nașterii / CUI	Domiciliu / Sediul	Cota parte	Identificator entitate asociată	Cotă parte teren UI	Mod de dobândire	Act juridic			Obs. privitoare la proprietar			
Nume / Denumire	Inițiala tatălui	Prenume								Tip act	Nr. act / data	Emitent				
VACARU		ION-CLAUDIU	1	16.04.1982	Loc. Târgu Jiu, Str. AGRICULTURII, Bl.9, Sc.3, Ap.5, Jud. Gorj	1/1	3732		Convenție	act notarial	Contract de vânzare cumpărare aut nr.1020 / 15.02.2019	NP. Merisescu Anica				
VACARU		ANCA ELENA	1	01.03.1981	Loc. Târgu Jiu, Jud. Gorj								bun comun			

3. SARCINI / DEZMEMBRĂMINTE																
Titular			Data nașterii / CUI	Domiciliu / Sediul	Tipul sarcinii sau al dezmembrămintelor dreptului de proprietate	Cota parte	Identificator entitate asociată	Act juridic			Valoare ipotecă	Tip monedă				
Nume / Denumire	Inițiala tatălui	Prenume						Tip act	Nr. act / data	Emitent						
-	-	-	-	-	-	-	-	-	-	-	-	-	-			

4. NOTĂRI, PROCESE, INTERDICȚII							5. OBSERVAȚII				
Tipul notării	Tip act	Nr. act / data	Emitent	Identificator entitate asociată	Imobil împrejmuit / neîmprejmuit	Imobil contestat / necontestat	Alte observații				
-	-	-	-	-	Neîmprejmuit		LOT 12				



## REGISTRUL CADASTRAL AL IMOBILELOR

ANEXA Nr. 2

UAT Târgu Jiu  
Zonă cooperativizată (Co)


Sector cadastral nr. 124

1. DESCRIEREA IMOBILULUI																	
DATE TEREN												DATE CONSTRUCȚII					
Identificator teren	Adresă imobil	Număr cadastral	Nr. CF	Id.ETERRA	Suprafața măsurată	Intravilan / extra.(// E)	Nr. top.	Nr. tarla	Nr. parcelă	Categorie folosință	Suprafață parcelă	Identificator construcție	Cod grupă destinație	Suprafața construită	Nr. niveluri	Nr. CF	Constr. cu acte (DA/NU)
3733	Intravilan, Nr.3, Loc. Târgu Jiu, UAT. Târgu Jiu, Jud. Gorj			45848	514	I		97	33/2	N	514						

2. PROPRIETATEA / POSESIA													
Titularul dreptului / posesiei			Proprietar=1 / Posesor=0	Data nașterii / CUI	Domiciliu / Sediul	Cota parte	Identificator entitate asociată	Cotă parte teren UI	Mod de dobândire	Act juridic			Obs. privitoare la proprietar
Nume / Denumire	Inițiala tatălui	Prenume								Tip act	Nr. act / data	Emitent	
MUNICIPIUL TARGU JIU			1	4956065	Loc. Târgu Jiu, Bdul. CONSTANTIN BRANCUSI, Nr.1, Jud. Gorj	1/1	3733		Lege	act administrativ	194 / 29.07.2002	Consiliul Local al Municipiului Targu Jiu	bun propriu

3. SARCINI / DEZMEMBRĂMINTE												
Titular			Data nașterii / CUI	Domiciliu / Sediul	Tipul sarcinii sau al dezmembrămintelor dreptului de proprietate	Cota parte	Identificator entitate asociată	Act juridic			Valoare ipotecă	Tip monedă
Nume / Denumire	Inițiala tatălui	Prenume						Tip act	Nr. act / data	Emitent		
-	-	-	-	-	-	-	-	-	-	-	-	-

4. NOTĂRI, PROCESE, INTERDICȚII					5. OBSERVAȚII		
Tipul notării	Tip act	Nr. act / data	Emitent	Identificator entitate asociată	Imobil împrejmuit / neîmprejmuit	Imobil contestat / necontestat	Alte observații
-	-	-	-	-	Neîmprejmuit		LOT 11



## REGISTRUL CADASTRAL AL IMOBILELOR

ANEXA Nr. 2

UAT Târgu Jiu  
Zonă cooperativizată (Co)

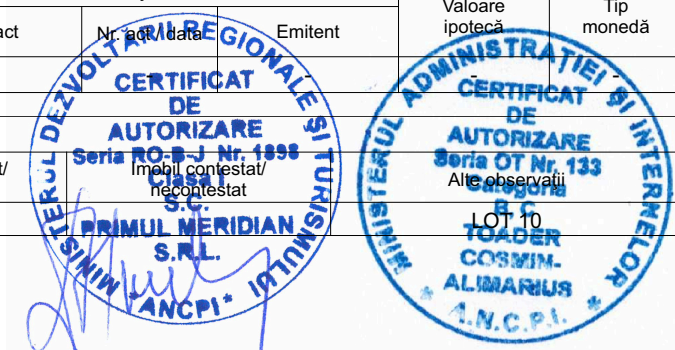
Sector cadastral nr. 124

1. DESCRIEREA IMOBILULUI																	
DATE TEREN												DATE CONSTRUCȚII					
Identificator teren	Adresă imobil	Număr cadastral	Nr. CF	Id.ETERRA	Suprafața măsurată	Intravilan / extra.(// E)	Nr. top.	Nr. tarla	Nr. parcelă	Categorie folosință	Suprafața parcelă	Identificator construcție	Cod grupă destinație	Suprafața construită	Nr. niveluri	Nr. CF	Constr. cu acte (DA/NU)
3734	Intravilan, Str. Alexandru Odobescu, Nr.5, Loc. Târgu Jiu, UAT. Târgu Jiu, Jud. Gorj			45847	505	I		97	33/3	CC	505	C1	CL	99	2	45847-C1	DA

2. PROPRIETATEA / POSESIA																
Titularul dreptului / posesiei			Proprietar=1 / Posesor=0	Data nașterii / CUI	Domiciliu / Sediul	Cota parte	Identificator entitate asociată	Cotă parte teren UI	Mod de dobândire	Act juridic			Obs. privitoare la proprietar			
Nume / Denumire	Inițiala tatălui	Prenume								Tip act	Nr. act / data	Emitent				
CARCIUMARU		CONSTANTIN	1	20.07.1959	Loc. Târgu Jiu, Str. UNIRII, Nr.5, Bl.17, Sc.1, Et.4, Ap.18, Jud. Gorj	1/1	3734		Convenție	act notarial	Contract de vânzare cumparare aut nr.977 / 21.02.2019	BNP Davitoiu Raluca Nicolita				
CARCIUMARU		VERONICA	1	19.08.1961	Loc. Târgu Jiu, Str. UNIRII, Nr.17, Bl.17, Sc.1, Et.4, Ap.18, Jud. Gorj								bun comun			
CARCIUMARU		CONSTANTIN	1	20.07.1959	Loc. Târgu Jiu, Str. UNIRII, Nr.5, Bl.17, Sc.1, Et.4, Ap.18, Jud. Gorj	1/1	C1		Construire	act administrativ	6499 / 21.05.2018	Primaria Mun. Tg Jiu				
CARCIUMARU		VERONICA	1	19.08.1961	Loc. Târgu Jiu, Str. UNIRII, Nr.17, Bl.17, Sc.1, Et.4, Ap.18, Jud. Gorj								bun comun			

3. SARCINI / DEZMEMBRĂMINTE																
Titular			Data nașterii / CUI	Domiciliu / Sediul	Tipul sarcinii sau al dezmembrămintelor dreptului de proprietate	Cota parte	Identificator entitate asociată	Act juridic			Valoare ipotecă	Tip monedă				
Nume / Denumire	Inițiala tatălui	Prenume						Tip act	Nr. act / data	Emitent						
-	-	-	-	-	-	-	-	-	-	-	-	-	-			

4. NOTĂRI, PROCESE, INTERDICȚII					5. OBSERVAȚII		
Tipul notării	Tip act	Nr. act / data	Emitent	Identificator entitate asociată	Imobil împrejmuit / neîmprejmuit	Imobil contestat / necontestat	Alte observații
-	-	-	-	-	Neîmprejmuit		LOT 10



## REGISTRUL CADASTRAL AL IMOBILELOR

ANEXA Nr. 2

UAT Târgu Jiu  
Zonă cooperativizată (Co)

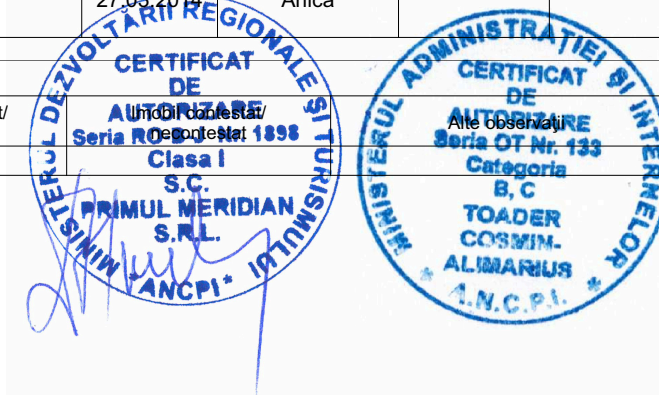
Sector cadastral nr. 124

1. DESCRIEREA IMOBILULUI																	
DATE TEREN												DATE CONSTRUCȚII					
Identificator teren	Adresă imobil	Număr cadastral	Nr. CF	Id.ETERRA	Suprafața măsurată	Intravilan / extra.(// E)	Nr. top.	Nr. tarla	Nr. parcelă	Categorie folosință	Suprafață parcelă	Identificator construcție	Cod grupă destinație	Suprafața construită	Nr. niveluri	Nr. CF	Constr. cu acte (DA/NU)
3735	Intravilan, Str. Alexandru Odobescu, Nr.7, Loc. Târgu Jiu, UAT. Târgu Jiu, Jud. Gorj			45846	504	I		97	33/4	CC	504	C1	CL	150	2	45846-C1	DA

2. PROPRIETATEA / POSESIA													
Titularul dreptului / posesiei			Proprietar=1 / Posesor=0	Data nașterii / CUI	Domiciliu / Sediul	Cota parte	Identificator entitate asociată	Cotă parte teren UI	Mod de dobândire	Act juridic			Obs. privitoare la proprietar
Nume / Denumire	Inițiala tatălui	Prenume								Tip act	Nr. act / data	Emitent	
MUNICIPIUL TARGU JIU			1	4956065	Loc. Târgu Jiu, Bdul. CONSTANTIN BRANCUSI, Nr.1, Jud. Gorj	1/1	3735		Lege	act administrativ	194 / 29.07.2002	Consiliul Local al Municipiului Targu Jiu	bun propriu
GROZA		MARIA	1	31.01.1980	Loc. Târgu Jiu, Str. OLARI, Nr.4, Bl.4, Sc.3, Et.3, Ap.15, Jud. Gorj	1/1	C1		Lege	act administrativ	15128 / 12.04.2019	PRIMARIA TG JIU	bun comun
GROZA		ION	1	21.04.1979	Loc. Târgu Jiu, Str. OLARI, Nr.4, Bl.4, Sc.3, Et.3, Ap.15, Jud. Gorj								

3. SARCINI / DEZMEMBRĂMINTE												
Titular			Data nașterii / CUI	Domiciliu / Sediul	Tipul sarcinii sau al dezmembrămintelor dreptului de proprietate	Cota parte	Identificator entitate asociată	Act juridic			Valoare ipotecă	Tip monedă
Nume / Denumire	Inițiala tatălui	Prenume						Tip act	Nr. act / data	Emitent		
GROZA		MARIA	31.01.1980	Loc. Târgu Jiu, Str. OLARI, Nr.4, Bl.4, Sc.3, Et.3, Ap.15, Jud. Gorj	Superficie		3735	act notarial	1070 / 27.03.2014	NP Merisescu Anica		

4. NOTĂRI, PROCESE, INTERDICȚII					5. OBSERVAȚII	
Tipul notării	Tip act	Nr. act / data	Emitent	Identificator entitate asociată	Imobil împrejmuit / neîmprejmuit	Observații
-	-	-	-	-	Neîmprejmuit	



## REGISTRUL CADASTRAL AL IMOBILELOR

ANEXA Nr. 2

UAT Târgu Jiu  
Zonă cooperativizată (Co)

Sector cadastral nr. 124

1. DESCRIEREA IMOBILULUI																	
DATE TEREN												DATE CONSTRUCȚII					
Identificator teren	Adresă imobil	Număr cadastral	Nr. CF	Id.ETERRA	Suprafața măsurată	Intravilan / extra.(I/E)	Nr. top.	Nr. tarla	Nr. parcelă	Categorie folosință	Suprafața parcelă	Identificator construcție	Cod grupă destinație	Suprafața construită	Nr. niveluri	Nr. CF	Constr. cu acte (DA/NU)
3736	Intravilan, Str. Alexandru Odobescu, Nr.9, Loc. Târgu Jiu, UAT. Târgu Jiu, Jud. Gorj			45845	503	I		97	33/5	CC	503	C1	CL	109	2	45845-C1	DA

2. PROPRIETATEA / POSESIA																
Titularul dreptului / posesiei			Proprietar=1 / Posesor=0	Data nașterii / CUI	Domiciliu / Sediu	Cota parte	Identificator entitate asociată	Cotă parte teren UI	Mod de dobândire	Act juridic			Obs. privitoare la proprietar			
Nume / Denumire	Inițiala tatălui	Prenume								Tip act	Nr. act / data	Emitent				
CAMBREA		CONSTANTIN-SILVIU	1	12.08.1979	Loc. Târgu Jiu, Al. ENERGETICIENILOR, Nr.1, Bl.1, Sc.1, Ap.1, Jud. Gorj	1/1	C1		Convenție	act administrativ	50506 / 29.12.2016	Primaria Municipiului Targu Jiu				
CAMBREA		IONELA-SIMINA	1	28.03.1980	Loc. Târgu Jiu, Str. ENERGETICIENILOR, Nr.1, Bl.1, Sc.1, Ap.1, Jud. Gorj								bun comun			
CAMBREA		CONSTANTIN-SILVIU	1	12.08.1979	Loc. Târgu Jiu, Al. ENERGETICIENILOR, Nr.1, Bl.1, Sc.1, Ap.1, Jud. Gorj	1/1	3736		Convenție	act notarial	Contract de vanzare cumparare aut nr.1696 / 22.05.2017	BNP Badea Silvia				
CAMBREA		IONELA-SIMINA	1	28.03.1980	Loc. Târgu Jiu, Str. ENERGETICIENILOR, Nr.1, Bl.1, Sc.1, Ap.1, Jud. Gorj								bun comun			

3. SARCINI / DEZMEMBRĂMINTE																
Titular			Data nașterii / CUI	Domiciliu / Sediu	Tipul sarcinii sau al dezmembrămintelor dreptului de proprietate	Cota parte	Identificator entitate asociată	Act juridic			Valoare ipotecă	Tip monedă				
Nume / Denumire	Inițiala tatălui	Prenume						Tip act	Nr. act / data	Emitent						
-	-	-	-	-	-	-	-	-	-	-	-	-	-			

4. NOTĂRI, PROCESE, INTERDICȚII					5. OBSERVAȚII		
Tipul notării	Tip act	Nr. act / data	Emitent	Identificator entitate asociată	Imobil împrejmuit / neîmprejmuit	Imobil contestat / necontestat	Alte observații
-	-	-	-	-	Neîmprejmuit		LOT 8





## REGISTRUL CADASTRAL AL IMOBILELOR

ANEXA Nr. 2

UAT Târgu Jiu  
Zonă cooperativizată (Co)

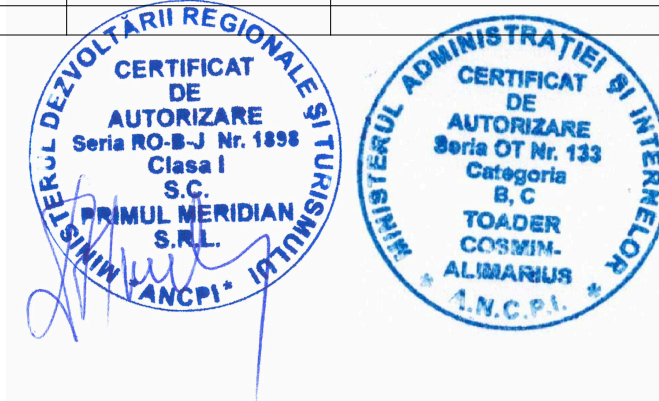
Sector cadastral nr. 124

1. DESCRIEREA IMOBILULUI																	
DATE TEREN												DATE CONSTRUCȚII					
Identificator teren	Adresă imobil	Număr cadastral	Nr. CF	Id.ETERRA	Suprafața măsurată	Intravilan / extra.(// E)	Nr. top.	Nr. tarla	Nr. parcelă	Categorie folosință	Suprafața parcelă	Identificator construcție	Cod grupă destinație	Suprafața construită	Nr. niveluri	Nr. CF	Constr. cu acte (DA/NU)
3737	Intravilan, Str. Alexandru Odobescu, Nr.11, Loc. Târgu Jiu, UAT. Târgu Jiu, Jud. Gorj			45844	502	I		97	33/6	CC	300	C1	CL	87	1	45844-C1	DA
						I		97	33/6	N	202						

2. PROPRIETATEA / POSESIA													
Titularul dreptului / posesiei			Proprietar=1 / Posesor=0	Data nașterii / CUI	Domiciliu / Sediul	Cota parte	Identificator entitate asociată	Cotă parte teren UI	Mod de dobândire	Act juridic			Obs. privitoare la proprietar
Nume / Denumire	Inițiala tatălui	Prenume								Tip act	Nr. act / data	Emitent	
MUNICIPIUL TARGU JIU			1	4956065	Loc. Târgu Jiu, Str. CONSTANTIN BRANCUSI, Nr.1, Jud. Gorj	1/1	3737		Lege	act administrativ	194 / 29.07.2002	Consiliul Local al Municipiului Targu Jiu	bun propriu
PUREC		VASILE-SORIN	1	18.01.1974	Loc. Târgu Jiu, Str. Alexandru Odobescu, Nr.11, Jud. Gorj	1/1	C1		Convenție	act notarial	Contract de vanzare cumparare aut nr.481 / 03.04.2014	NP Manta Claudiu	bun propriu

3. SARCINI / DEZMEMBRĂMINTE												
Titular			Data nașterii / CUI	Domiciliu / Sediul	Tipul sarcinii sau al dezmembrămintelor dreptului de proprietate	Cota parte	Identificator entitate asociată	Act juridic			Valoare ipotecă	Tip monedă
Nume / Denumire	Inițiala tatălui	Prenume						Tip act	Nr. act / data	Emitent		
-	-	-	-	-	-	-	-	-	-	-	-	-

4. NOTĂRI, PROCESE, INTERDICȚII					5. OBSERVAȚII		
Tipul notării	Tip act	Nr. act/ data	Emitent	Identificator entitate asociată	Imobil împrejmuit/ neîmprejmuit	Imobil contestat/ necontestat	Alte observații
-	-	-	-	-	Neîmprejmuit		



## REGISTRUL CADASTRAL AL IMOBILELOR

ANEXA Nr. 2

UAT Târgu Jiu  
Zonă cooperativizată (Co)


Sector cadastral nr. 124

1. DESCRIEREA IMOBILULUI																	
DATE TEREN												DATE CONSTRUCȚII					
Identificator teren	Adresă imobil	Număr cadastral	Nr. CF	Id.ETERRA	Suprafața măsurată	Intravilan / extra.(I/E)	Nr. top.	Nr. tarla	Nr. parcelă	Categorie folosință	Suprafața parcelă	Identificator construcție	Cod grupă destinație	Suprafața construită	Nr. niveluri	Nr. CF	Constr. cu acte (DA/NU)
3738	Intravilan, Str. Alexandru Odobescu, Nr.13, Loc. Târgu Jiu, UAT. Târgu Jiu, Jud. Gorj			45843	503	I		97	33/7	CC	363	C1	CL	95	2	45843-C1	DA
						I		97	33/7	N	140						

2. PROPRIETATEA / POSESIA													
Titularul dreptului / posesiei			Proprietar=1 / Posesor=0	Data nașterii / CUI	Domiciliu / Sediul	Cota parte	Identificator entitate asociată	Cotă parte teren UI	Mod de dobândire	Act juridic			Obs. privitoare la proprietar
Nume / Denumire	Inițiala tatălui	Prenume								Tip act	Nr. act / data	Emitent	
MUNICIPIUL TARGU JIU			1	4956065	Loc. Târgu Jiu, Str. CONSTANTIN BRANCUSI, Nr.1, Jud. Gorj	1/1	3738		Lege	act administrativ	194 / 29.07.2002	Consiliul Local al Municipiului Targu Jiu	bun propriu
ISCRU		ION	1	27.08.1978	Loc. Târgu Jiu, Str. Alexandru Odobescu, Nr.13, Jud. Gorj	1/1	C1		Construire	act administrativ	44873 / 10.07.2018	Consiliul Local al Municipiului Targu Jiu	bun propriu

3. SARCINI / DEZMEMBRĂMINTE												
Titular			Data nașterii / CUI	Domiciliu / Sediul	Tipul sarcinii sau al dezmembrămintelor dreptului de proprietate	Cota parte	Identificator entitate asociată	Act juridic			Valoare ipotecă	Tip monedă
Nume / Denumire	Inițiala tatălui	Prenume						Tip act	Nr. act / data	Emitent		
ISCRU		ION	27.08.1978	Loc. Târgu Jiu, Str. Alexandru Odobescu, Nr.13, Jud. Gorj	Concesiune		3738	act administrativ	16/23581 / 27.07.2012	PRIMARIA TG JIU		

4. NOTĂRI, PROCESE, INTERDICȚII					5. OBSERVAȚII		
Tipul notării	Tip act	Nr. act/ data	Emitent	Identificator entitate asociată	Imobil împrejmuit/ neîmprejmuit	Imobil contestat/ necontestat	Alte observații
-	-	-	-	-	Neîmprejmuit		



## REGISTRUL CADASTRAL AL IMOBILELOR

ANEXA Nr. 2

UAT Târgu Jiu  
Zonă cooperativizată (Co)

Sector cadastral nr. 124

1. DESCRIEREA IMOBILULUI																	
DATE TEREN												DATE CONSTRUCȚII					
Identificator teren	Adresă imobil	Număr cadastral	Nr. CF	Id.ETERRA	Suprafața măsurată	Intravilan / extra.(// E)	Nr. top.	Nr. tarla	Nr. parcelă	Categorie folosință	Suprafața parcelă	Identificator construcție	Cod grupă destinație	Suprafața construită	Nr. niveluri	Nr. CF	Constr. cu acte (DA/NU)
3739	Intravilan, Str. Alexandru Odobescu, Nr.15, Loc. Târgu Jiu, UAT. Târgu Jiu, Jud. Gorj			45842	500	I		97	33/8	CC	500	C1	CL	120	1	45842-C1	DA

2. PROPRIETATEA / POSESIA													
Titularul dreptului / posesiei			Proprietar=1 / Posesor=0	Data nașterii / CUI	Domiciliu / Sediul	Cota parte	Identificator entitate asociată	Cotă parte teren UI	Mod de dobândire	Act juridic			Obs. privitoare la proprietar
Nume / Denumire	Inițiala tatălui	Prenume								Tip act	Nr. act / data	Emitent	
MUNICIPIUL TARGU JIU			1	4956065	Loc. Târgu Jiu, Str. CONSTANTIN BRANCUSI, Nr.1, Jud. Gorj	1/1	3739		Lege	act administrativ	194 / 29.07.2002	Consiliul Local al Municipiului Targu Jiu	bun propriu
PANESCU		DUMITRU-GABRIEL	1	06.02.1989	Loc. Târgu Jiu, Str. Lt. Col Dumitru Petrescu, Nr.11, Bl.11, Sc.5, Ap.1, Jud. Gorj	1/1	C1		Convenție	act notarial	3439 / 09.09.2020	NP Merisescu Anica	bun comun
PANESCU		EMILIA	1	01.10.1984	Loc. Târgu Jiu, Str. Lt. Col Dumitru Petrescu, Nr.11, Bl.11, Sc.5, Ap.1, Jud. Gorj								

3. SARCINI / DEZMEMBRĂMINTE													
Titular			Data nașterii / CUI	Domiciliu / Sediul	Tipul sarcinii sau al dezmembrămintelor dreptului de proprietate	Cota parte	Identificator entitate asociată	Act juridic			Valoare ipotecă	Tip monedă	
Nume / Denumire	Inițiala tatălui	Prenume						Tip act	Nr. act / data	Emitent			
PANESCU		DUMITRU-GABRIEL	06.02.1989	Loc. Târgu Jiu, Str. Lt. Col Dumitru Petrescu, Nr.11, Bl.11, Sc.5, Ap.1, Jud. Gorj	Superficie	3739		act notarial	3532 / 15.09.2020	NP Merisescu Anica			
PANESCU		EMILIA	01.10.1984	Loc. Târgu Jiu, Str. Alexandru Odobescu, Nr.15, Jud. Gorj									

4. NOTĂRI, PROCESE, INTERDICȚII					5. OBSERVAȚII		
Tipul notării	Tip act	Nr. act / data	Emitent	Identificator entitate asociată	Imobil împrejmuit / neîmprejmuit	Imobil contestat / necontestat	Alte observații
-	-	-	-	-	Neîmprejmuit		



## REGISTRUL CADASTRAL AL IMOBILELOR

ANEXA Nr. 2

UAT Târgu Jiu  
Zonă cooperativizată (Co)

Sector cadastral nr. 124

1. DESCRIEREA IMOBILULUI																	
DATE TEREN												DATE CONSTRUCȚII					
Identificator teren	Adresă imobil	Număr cadastral	Nr. CF	Id.ETERRA	Suprafața măsurată	Intravilan / extra.(I/E)	Nr. top.	Nr. tarla	Nr. parcelă	Categorie folosință	Suprafața parcelă	Identificator construcție	Cod grupă destinație	Suprafața construită	Nr. niveluri	Nr. CF	Constr. cu acte (DA/NU)
3740	Intravilan, Nr.17, Loc. Târgu Jiu, UAT. Târgu Jiu, Jud. Gorj			45841	500	I		97	33/9	N	500	C1	CL	157	2	45841-C1	NU

2. PROPRIETATEA / POSESIA													
Titularul dreptului / posesiei			Proprietar=1 / Posesor=0	Data nașterii / CUI	Domiciliu / Sediul	Cota parte	Identificator entitate asociată	Cotă parte teren UI	Mod de dobândire	Act juridic			Obs. privitoare la proprietar
Nume / Denumire	Inițiala tatălui	Prenume								Tip act	Nr. act / data	Emitent	
MUNICIPIUL TARGU JIU			1	4956065	Loc. Târgu Jiu, Str. CONSTANTIN BRANCUSI, Nr.1, Jud. Gorj	1/1	3740		Lege	act administrativ	194 / 29.07.2002	Consiliul Local al Municipiului Targu Jiu	bun propriu

3. SARCINI / DEZMEMBRĂMINTE													
Titular			Data nașterii / CUI	Domiciliu / Sediul	Tipul sarcinii sau al dezmembrămintelor dreptului de proprietate	Cota parte	Identificator entitate asociată	Act juridic			Valoare ipotecă	Tip monedă	
Nume / Denumire	Inițiala tatălui	Prenume						Tip act	Nr. act / data	Emitent			
ILIE		DANIEL	25.05.1978	Loc. Târgu Jiu, Str. Alexandru Odobescu, Nr.17, Jud. Gorj	Concesiune		3740	act administrativ	14/23570 / 27.07.2012	PRIMARIA MUNICIPIULUI TARGU JIU			

4. NOTĂRI, PROCESE, INTERDICȚII						5. OBSERVAȚII		
Tipul notării	Tip act	Nr. act/ data	Emitent	Identificator entitate asociată	Imobil împrejmuit/ neîmprejmuit	Imobil contestat/ necontestat	Alte observații	
-	-	-	-	-	Neîmprejmuit		LOT 4	



## REGISTRUL CADASTRAL AL IMOBILELOR

ANEXA Nr. 2

UAT Târgu Jiu  
Zonă cooperativizată (Co)

Sector cadastral nr. 124

1. DESCRIEREA IMOBILULUI																	
DATE TEREN												DATE CONSTRUCȚII					
Identificator teren	Adresă imobil	Număr cadastral	Nr. CF	Id.ETERRA	Suprafața măsurată	Intravilan / extra.(I/E)	Nr. top.	Nr. tarla	Nr. parcelă	Categorie folosință	Suprafața parcelă	Identificator construcție	Cod grupă destinație	Suprafața construită	Nr. niveluri	Nr. CF	Constr. cu acte (DA/NU)
3741	Intravilan, Nr.19, Loc. Târgu Jiu, UAT. Târgu Jiu, Jud. Gorj			45840	500	I		97	33/10	N	500	C1	CL	130		45840-C1	NU

2. PROPRIETATEA / POSESIA													
Titularul dreptului / posesiei			Proprietar=1 / Posesor=0	Data nașterii / CUI	Domiciliu / Sediul	Cota parte	Identificator entitate asociată	Cotă parte teren UI	Mod de dobândire	Act juridic			Obs. privitoare la proprietar
Nume / Denumire	Inițiala tatălui	Prenume								Tip act	Nr. act / data	Emitent	
MUNICIPIUL TARGU JIU			1	4956065	Loc. Târgu Jiu, Str. CONSTANTIN BRANCUSI, Nr.1, Jud. Gorj	1/1	3741		Lege	act administrativ	194 / 29.07.2002	Consiliul Local al Municipiului Targu Jiu	bun propriu

3. SARCINI / DEZMEMBRĂMINTE													
Titular			Data nașterii / CUI	Domiciliu / Sediul	Tipul sarcinii sau al dezmembrămintelor dreptului de proprietate	Cota parte	Identificator entitate asociată	Act juridic			Valoare ipotecă	Tip monedă	
Nume / Denumire	Inițiala tatălui	Prenume						Tip act	Nr. act / data	Emitent			
BARBU		EMANUELA NICOLETA	05.12.1984	Loc. Târgu Jiu, Str. Alexandru Odobescu, Nr.19, Jud. Gorj	Concesiune		3741	act administrativ	21/28809 / 28.09.2012	Primaria Municipiului Targu Jiu			

4. NOTĂRI, PROCESE, INTERDICȚII						5. OBSERVAȚII		
Tipul notării	Tip act	Nr. act/ data	Emitent	Identificator entitate asociată	Imobil împrejmuit/ neîmprejmuit	Imobil contestat/ necontestat	Alte observații	
-	-	-	-	-	Neîmprejmuit		LOT 3	



## REGISTRUL CADASTRAL AL IMOBILELOR

ANEXA Nr. 2

UAT Târgu Jiu  
Zonă cooperativizată (Co)

Sector cadastral nr. 124

1. DESCRIEREA IMOBILULUI																	
DATE TEREN												DATE CONSTRUCȚII					
Identificator teren	Adresă imobil	Număr cadastral	Nr. CF	Id.ETERRA	Suprafața măsurată	Intravilan / extra.(I/E)	Nr. top.	Nr. tarla	Nr. parcelă	Categorie folosință	Suprafața parcelă	Identificator construcție	Cod grupă destinație	Suprafața construită	Nr. niveluri	Nr. CF	Constr. cu acte (DA/NU)
3742	Intravilan, Nr.21, Loc. Târgu Jiu, UAT. Târgu Jiu, Jud. Gorj			45839	501	I		97	33/11	N	501	C1	CL	103	1	45839-C1	NU

2. PROPRIETATEA / POSESIA													
Titularul dreptului / posesiei			Proprietar=1 / Posesor=0	Data nașterii / CUI	Domiciliu / Sediul	Cota parte	Identificator entitate asociată	Cotă parte teren UI	Mod de dobândire	Act juridic			Obs. privitoare la proprietar
Nume / Denumire	Inițiala tatălui	Prenume								Tip act	Nr. act / data	Emitent	
MUNICIPIUL TARGU JIU			1	4956065	Loc. Târgu Jiu, Str. CONSTANTIN BRANCUSI, Nr.1, Jud. Gorj	1/1	3742		Lege	act administrativ	194 / 29.07.2002	Consiliul Local al Municipiului Targu Jiu	bun propriu

3. SARCINI / DEZMEMBRĂMINTE												
Titular			Data nașterii / CUI	Domiciliu / Sediul	Tipul sarcinii sau al dezmembrămintelor dreptului de proprietate	Cota parte	Identificator entitate asociată	Act juridic			Valoare ipotecă	Tip monedă
Nume / Denumire	Inițiala tatălui	Prenume						Tip act	Nr. act / data	Emitent		
TOGOI		DOMNICA	28.02.1951	Loc. Târgu Jiu, Str. Alexandru Odobescu, Nr.21, Jud. Gorj	Concesiune	1/1	3742	act administrativ	20/2874 / 27.08.2012	Primaria Municipiului Targu Jiu		

4. NOTĂRI, PROCESE, INTERDICȚII						5. OBSERVAȚII		
Tipul notării	Tip act	Nr. act/ data	Emitent	Identificator entitate asociată	Imobil împrejmuit/ neîmprejmuit	Imobil contestat/ necontestat	Alte observații	
-	-	-	-	-	Neîmprejmuit		LOT 2	





## REGISTRUL CADASTRAL AL IMOBILELOR

ANEXA Nr. 2

UAT Târgu Jiu  
Zonă cooperativizată (Co)

Sector cadastral nr. 124

1. DESCRIEREA IMOBILULUI																	
DATE TEREN												DATE CONSTRUCȚII					
Identificator teren	Adresă imobil	Număr cadastral	Nr. CF	Id.ETERRA	Suprafața măsurată	Intravilan / extra.(I/E)	Nr. top.	Nr. tarla	Nr. parcelă	Categorie folosință	Suprafața parcelă	Identificator construcție	Cod grupă destinație	Suprafața construită	Nr. niveluri	Nr. CF	Constr. cu acte (DA/NU)
3778	Intravilan, Loc. Târgu Jiu, UAT. Târgu Jiu, Jud. Gorj			61252	1000	I		97	38/1	A	1000						

2. PROPRIETATEA / POSESIA														
Titularul dreptului / posesiei			Proprietar=1 / Posesor=0	Data nașterii / CUI	Domiciliu / Sediu	Cota parte	Identificator entitate asociată	Cotă parte teren UI	Mod de dobândire	Act juridic			Obs. privitoare la proprietar	
Nume / Denumire	Inițiala tatălui	Prenume								Tip act	Nr. act / data	Emitent		
BUCUR		BARBU-DANIEL	1	27.10.1995	Loc. Curpen, Jud. Gorj	1/1	3778		Convenție	act administrativ	134 / 13.01.2021	BNP Badea Silvia	bun propriu	

3. SARCINI / DEZMEMBRĂMINTE												
Titular			Data nașterii / CUI	Domiciliu / Sediu	Tipul sarcinii sau al dezmembrămintelor dreptului de proprietate	Cota parte	Identificator entitate asociată	Act juridic			Valoare ipotecă	Tip monedă
Nume / Denumire	Inițiala tatălui	Prenume						Tip act	Nr. act / data	Emitent		
-	-	-	-	-	-	-	-	-	-	-	-	-

4. NOTĂRI, PROCESE, INTERDICȚII					5. OBSERVAȚII		
Tipul notării	Tip act	Nr. act / data	Emitent	Identificator entitate asociată	Imobil împrejmuit / neîmprejmuit	Imobil contestat / necontestat	Alte observații
Se intabulează drept de ipotecă legală în condițiile art. 2386 pct. 1 Cod civil, pentru suma de 15.000 Euro - CALINA ADRIAN	act administrativ	134 / 13.01.2021	BNP Badea Silvia	3778	Neîmprejmuit		



## REGISTRUL CADASTRAL AL IMOBILELOR

ANEXA Nr. 2

UAT Târgu Jiu  
Zonă cooperativizată (Co)

Sector cadastral nr. 124

1. DESCRIEREA IMOBILULUI																	
DATE TEREN												DATE CONSTRUCȚII					
Identificator teren	Adresă imobil	Număr cadastral	Nr. CF	Id.ETERRA	Suprafața măsurată	Intravilan / extra.(// E)	Nr. top.	Nr. tarla	Nr. parcelă	Categorie folosință	Suprafață parcelă	Identificator construcție	Cod grupă destinație	Suprafața construită	Nr. niveluri	Nr. CF	Constr. cu acte (DA/NU)
3779	Intravilan, Loc. Târgu Jiu, UAT. Târgu Jiu, Jud. Gorj			58468	1400	I		97	48	A	1400						

2. PROPRIETATEA / POSESIA																
Titularul dreptului / posesiei			Proprietar=1 / Posesor=0	Data nașterii / CUI	Domiciliu / Sediul	Cota parte	Identificator entitate asociată	Cotă parte teren UI	Mod de dobândire	Act juridic			Obs. privitoare la proprietar			
Nume / Denumire	Inițiala tatălui	Prenume								Tip act	Nr. act / data	Emitent				
COCOROVEANU		ANGHEL	1		Loc. Târgu Jiu, Jud. Gorj	1/1	3779		Convenție	act notarial	Contract de vânzare cumparare aut nr.878 / 01.01.2007	NP PARAU CLAUDIA RADITA				
COCOROVEANU		LILIANA-ELENA	1	04.09.1975	Loc. Târgu Jiu, Str. SLT GHEORGHE BARBOI, Nr.3, Bl.3, Sc.1, Et.4, Ap.27, Jud. Gorj								bun comun			

3. SARCINI / DEZMEMBRĂMINTE																
Titular			Data nașterii / CUI	Domiciliu / Sediul	Tipul sarcinii sau al dezmembrămintelor dreptului de proprietate	Cota parte	Identificator entitate asociată	Act juridic			Valoare ipotecă	Tip monedă				
Nume / Denumire	Inițiala tatălui	Prenume						Tip act	Nr. act / data	Emitent						
-	-	-	-	-	-	-	-	-	-	-	-	-	-			

4. NOTĂRI, PROCESE, INTERDICȚII					5. OBSERVAȚII		
Tipul notării	Tip act	Nr. act/ data	Emitent	Identificator entitate asociată	Imobil împrejmuit/ neîmprejmuit	Imobil contestat/ necontestat	Alte observații
-	-	-	-	-	Împrejmuit		



## REGISTRUL CADASTRAL AL IMOBILELOR

ANEXA Nr. 2

UAT Târgu Jiu  
Zonă cooperativizată (Co)


Sector cadastral nr. 124

1. DESCRIEREA IMOBILULUI																	
DATE TEREN												DATE CONSTRUCȚII					
Identificator teren	Adresă imobil	Număr cadastral	Nr. CF	Id.ETERRA	Suprafața măsurată	Intravilan / extra.(// E)	Nr. top.	Nr. tarla	Nr. parcelă	Categorie folosință	Suprafață parcelă	Identificator construcție	Cod grupă destinație	Suprafața construită	Nr. niveluri	Nr. CF	Constr. cu acte (DA/NU)
3780	Intravilan, Loc. Târgu Jiu, UAT. Târgu Jiu, Jud. Gorj				137	I		97	49/1	A	137						

2. PROPRIETATEA / POSESIA													
Titularul dreptului / posesiei			Proprietar=1 / Posesor=0	Data nașterii / CUI	Domiciliu / Sediul	Cota parte	Identificator entitate asociată	Cotă parte teren UI	Mod de dobândire	Act juridic			Obs. privitoare la proprietar
Nume / Denumire	Inițiala tatălui	Prenume								Tip act	Nr. act / data	Emitent	
MUNICIPIUL TARGU JIU			1	4956065	Loc. Târgu Jiu, Str. CONSTANTIN BRANCUSI, Nr.19, Jud. Gorj	1/1	3780		Lege	act normativ	Legea nr.7 / 24.06.1996	PARLAMENTUL ROMANIEI	PROPRIETAR NEIDENTIFICAT

3. SARCINI / DEZMEMBRĂMINTE												
Titular			Data nașterii / CUI	Domiciliu / Sediul	Tipul sarcinii sau al dezmembrămintelor dreptului de proprietate	Cota parte	Identificator entitate asociată	Act juridic			Valoare ipotecă	Tip monedă
Nume / Denumire	Inițiala tatălui	Prenume						Tip act	Nr. act / data	Emitent		
-	-	-	-	-	-	-	-	-	-	-	-	-

4. NOTĂRI, PROCESE, INTERDICȚII					5. OBSERVAȚII		
Tipul notării	Tip act	Nr. act/ data	Emitent	Identificator entitate asociată	Imobil împrejmuit/ neîmprejmuit	Imobil contestat/ necontestat	Alte observații
-	-	-	-	-	Neîmprejmuit		



## REGISTRUL CADASTRAL AL IMOBILELOR

ANEXA Nr. 2

UAT Târgu Jiu  
Zonă cooperativizată (Co)


Sector cadastral nr. 124

1. DESCRIEREA IMOBILULUI																	
DATE TEREN												DATE CONSTRUCȚII					
Identificator teren	Adresă imobil	Număr cadastral	Nr. CF	Id.ETERRA	Suprafața măsurată	Intravilan / extra.(// E)	Nr. top.	Nr. tarla	Nr. parcelă	Categorie folosință	Suprafața parcelă	Identificator construcție	Cod grupă destinație	Suprafața construită	Nr. niveluri	Nr. CF	Constr. cu acte (DA/NU)
3781	Intravilan, Str. PANDURI, Loc. Târgu Jiu, UAT. Târgu Jiu, Jud. Gorj			60970	601	I		97	71	A	601						

2. PROPRIETATEA / POSESIA													
Titularul dreptului / posesiei			Proprietar=1 / Posesor=0	Data nașterii / CUI	Domiciliu / Sediul	Cota parte	Identificator entitate asociată	Cotă parte teren UI	Mod de dobândire	Act juridic			Obs. privitoare la proprietar
Nume / Denumire	Inițiala tatălui	Prenume								Tip act	Nr. act / data	Emitent	
SOCIETATEA APART BICAZ SRL			1	38441535	Loc. Târgu Jiu, Str. VICTORIEI, Nr.192, Bl.192, Sc.1, Et.2, Ap.15, Jud. Gorj	1/1	3781		Convenție	act notarial	1669 / 10.03.2020	NP ALDOIU MARIANA MIRELA	bun propriu

3. SARCINI / DEZMEMBRĂMINTE													
Titular			Data nașterii / CUI	Domiciliu / Sediul	Tipul sarcinii sau al dezmembrămintelor dreptului de proprietate	Cota parte	Identificator entitate asociată	Act juridic			Valoare ipotecă	Tip monedă	
Nume / Denumire	Inițiala tatălui	Prenume						Tip act	Nr. act / data	Emitent			
-	-	-	-	-	-	-	-	-	-	-	-	-	-

4. NOTĂRI, PROCESE, INTERDICȚII					5. OBSERVAȚII		
Tipul notării	Tip act	Nr. act / data	Emitent	Identificator entitate asociată	Imobil împrejmuit / neîmprejmuit	Imobil contestat / necontestat	Alte observații
-	-	-	-	-	Neîmprejmuit		



## REGISTRUL CADASTRAL AL IMOBILELOR

ANEXA Nr. 2

UAT Târgu Jiu  
Zonă cooperativizată (Co)


Sector cadastral nr. 124

1. DESCRIEREA IMOBILULUI																	
DATE TEREN												DATE CONSTRUCȚII					
Identificator teren	Adresă imobil	Număr cadastral	Nr. CF	Id.ETERRA	Suprafața măsurată	Intravilan / extra.(// E)	Nr. top.	Nr. tarla	Nr. parcelă	Categorie folosință	Suprafața parcelă	Identificator construcție	Cod grupă destinație	Suprafața construită	Nr. niveluri	Nr. CF	Constr. cu acte (DA/NU)
3782	Intravilan, Str. PANDURI, Loc. Târgu Jiu, UAT. Târgu Jiu, Jud. Gorj			60971	587	I		97	71	A	587						

2. PROPRIETATEA / POSESIA													
Titularul dreptului / posesiei			Proprietar=1 / Posesor=0	Data nașterii / CUI	Domiciliu / Sediul	Cota parte	Identificator entitate asociată	Cotă parte teren UI	Mod de dobândire	Act juridic			Obs. privitoare la proprietar
Nume / Denumire	Inițiala tatălui	Prenume								Tip act	Nr. act / data	Emitent	
SOCIETATEA APART BICAZ SRL			1	38441535	Loc. Târgu Jiu, Str. VICTORIEI, Nr.192, Bl.192, Sc.1, Et.2, Ap.15, Jud. Gorj	1/1	3782		Convenție	act notarial	1669 / 10.03.2020	NP ALDOIU MARIANA MIRELA	bun propriu

3. SARCINI / DEZMEMBRĂMINTE													
Titular			Data nașterii / CUI	Domiciliu / Sediul	Tipul sarcinii sau al dezmembrămintelor dreptului de proprietate	Cota parte	Identificator entitate asociată	Act juridic			Valoare ipotecă	Tip monedă	
Nume / Denumire	Inițiala tatălui	Prenume						Tip act	Nr. act / data	Emitent			
-	-	-	-	-	-	-	-	-	-	-	-	-	-

4. NOTĂRI, PROCESE, INTERDICȚII					5. OBSERVAȚII		
Tipul notării	Tip act	Nr. act / data	Emitent	Identificator entitate asociată	Imobil împrejmuit / neîmprejmuit	Imobil contestat / necontestat	Alte observații
-	-	-	-	-	Neîmprejmuit		



## REGISTRUL CADASTRAL AL IMOBILELOR

ANEXA Nr. 2

UAT Târgu Jiu  
Zonă cooperativizată (Co)

Sector cadastral nr. 124

1. DESCRIEREA IMOBILULUI																	
DATE TEREN												DATE CONSTRUCȚII					
Identificator teren	Adresă imobil	Număr cadastral	Nr. CF	Id.ETERRA	Suprafața măsurată	Intravilan / extra.(// E)	Nr. top.	Nr. tarla	Nr. parcelă	Categorie folosință	Suprafața parcelă	Identificator construcție	Cod grupă destinație	Suprafața construită	Nr. niveluri	Nr. CF	Constr. cu acte (DA/NU)
3783	Intravilan, Str. PANDURI, Loc. Târgu Jiu, UAT. Târgu Jiu, Jud. Gorj			60797	554	I		97	71	A	554						

2. PROPRIETATEA / POSESIA													
Titularul dreptului / posesiei			Proprietar=1 / Posesor=0	Data nașterii / CUI	Domiciliu / Sediul	Cota parte	Identificator entitate asociată	Cotă parte teren UI	Mod de dobândire	Act juridic			Obs. privitoare la proprietar
Nume / Denumire	Inițiala tatălui	Prenume								Tip act	Nr. act / data	Emitent	
SOCIETATEA APART BICAZ SRL			1	38441535	Loc. Târgu Jiu, Str. VICTORIEI, Nr.192, Bl.192, Sc.1, Et.2, Ap.15, Jud. Gorj	1/1	3783		Convenție	act notarial	1669 / 10.03.2020	NP ALDOIU MARIANA MIRELA	bun propriu

3. SARCINI / DEZMEMBRĂMINTE													
Titular			Data nașterii / CUI	Domiciliu / Sediul	Tipul sarcinii sau al dezmembrămintelor dreptului de proprietate	Cota parte	Identificator entitate asociată	Act juridic			Valoare ipotecă	Tip monedă	
Nume / Denumire	Inițiala tatălui	Prenume						Tip act	Nr. act / data	Emitent			
-	-	-	-	-	-	-	-	-	-	-	-	-	-

4. NOTĂRI, PROCESE, INTERDICȚII					5. OBSERVAȚII		
Tipul notării	Tip act	Nr. act / data	Emitent	Identificator entitate asociată	Imobil împrejmuit / neîmprejmuit	Imobil contestat / necontestat	Alte observații
-	-	-	-	-	Neîmprejmuit		





## REGISTRUL CADASTRAL AL IMOBILELOR

ANEXA Nr. 2

UAT Târgu Jiu  
Zonă cooperativizată (Co)


Sector cadastral nr. 124

1. DESCRIEREA IMOBILULUI																	
DATE TEREN												DATE CONSTRUCȚII					
Identificator teren	Adresă imobil	Număr cadastral	Nr. CF	Id.ETERRA	Suprafața măsurată	Intravilan / extra.(I/E)	Nr. top.	Nr. tarla	Nr. parcelă	Categorie folosință	Suprafața parcelă	Identificator construcție	Cod grupă destinație	Suprafața construită	Nr. niveluri	Nr. CF	Constr. cu acte (DA/NU)
3785	Intravilan, Str. JIETE, Loc. Târgu Jiu, UAT. Târgu Jiu, Jud. Gorj			60904	936	I		97	39/3	A	936						

2. PROPRIETATEA / POSESIA													
Titularul dreptului / posesiei			Proprietar=1 / Posesor=0	Data nașterii / CUI	Domiciliu / Sediul	Cota parte	Identificator entitate asociată	Cotă parte teren UI	Mod de dobândire	Act juridic			Obs. privitoare la proprietar
Nume / Denumire	Inițiala tatălui	Prenume								Tip act	Nr. act / data	Emitent	
ZAMFIR		CLAUDIA	1	21.12.1965	Loc. Târgu Jiu, Str. JIETE, Nr.6, Jud. Gorj	8/16	3785		Convenție	act notarial	521 / 24.04.2009	BNP Davitoiu Raluca Nicolita	bun propriu
ZAMFIR		CLAUDIA	1	21.12.1965	Loc. Târgu Jiu, Str. JIETE, Nr.6, Jud. Gorj	2/16	3785		Sucesiune	act notarial	220 / 15.11.2019	BNP Davitoiu Raluca Nicolita	bun propriu
ZAMFIR		IONUT CRISTIAN	1	17.12.1985	Loc. Târgu Jiu, Str. JIETE, Nr.6, Jud. Gorj	3/16	3785		Sucesiune	act notarial	220 / 15.11.2019	BNP Davitoiu Raluca Nicolita	bun propriu
ZAMFIR		GABRIEL	1	02.11.1986	Loc. Târgu Jiu, Str. JIETE, Nr.6, Jud. Gorj	3/16	3785		Sucesiune	act notarial	220 / 15.11.2019	BNP Davitoiu Raluca Nicolita	bun propriu

3. SARCINI / DEZMEMBRĂMINTE												
Titular			Data nașterii / CUI	Domiciliu / Sediul	Tipul sarcinii sau al dezmembrămintelor dreptului de proprietate	Cota parte	Identificator entitate asociată	Act juridic			Valoare ipotecă	Tip monedă
Nume / Denumire	Inițiala tatălui	Prenume						Tip act	Nr. act / data	Emitent		
-	-	-	-	-	-	-	-	-	-	-	-	-

4. NOTĂRI, PROCESE, INTERDICȚII					5. OBSERVAȚII		
Tipul notării	Tip act	Nr. act/ data	Emitent	Identificator entitate asociată	Imobil împrejmuit/ neîmprejmuit	Imobil contestat/ necontestat	Alte observații
-	-	-	-	-	Neîmprejmuit		



## REGISTRUL CADASTRAL AL IMOBILELOR

ANEXA Nr. 2

UAT Târgu Jiu  
Zonă cooperativizată (Co)

Sector cadastral nr. 124

1. DESCRIEREA IMOBILULUI																	
DATE TEREN												DATE CONSTRUCȚII					
Identificator teren	Adresă imobil	Număr cadastral	Nr. CF	Id.ETERRA	Suprafața măsurată	Intravilan / extra.(// E)	Nr. top.	Nr. tarla	Nr. parcelă	Categorie folosință	Suprafață parcelă	Identificator construcție	Cod grupă destinație	Suprafața construită	Nr. niveluri	Nr. CF	Constr. cu acte (DA/NU)
3787	Intravilan, Loc. Târgu Jiu, UAT. Târgu Jiu, Jud. Gorj			61583	166	I		97	90,91	A	166						

2. PROPRIETATEA / POSESIA																
Titularul dreptului / posesiei			Proprietar=1 / Posesor=0	Data nașterii / CUI	Domiciliu / Sediu	Cota parte	Identificator entitate asociată	Cotă parte teren UI	Mod de dobândire	Act juridic			Obs. privitoare la proprietar			
Nume / Denumire	Inițiala tatălui	Prenume								Tip act	Nr. act / data	Emitent				
PEAGU		ION	1	17.01.1975	Loc. Târgu Jiu, Jud. Gorj	1/1	3787			hotărâre judecătorească	3390/2015 / 14.05.2015	JUDECATORIA TG JIU				
PEAGU		CRISTINA-NICOLIȚA	1	27.06.1977	Loc. Târgu Jiu, Jud. Gorj		3787		Convenție	act notarial	580 / 05.03.2021	NP Deaconu Claudia-Georgiana	bun comun			

3. SARCINI / DEZMEMBRĂMINTE																
Titular			Data nașterii / CUI	Domiciliu / Sediu	Tipul sarcinii sau al dezmembrămintelor dreptului de proprietate	Cota parte	Identificator entitate asociată	Act juridic			Valoare ipotecă	Tip monedă				
Nume / Denumire	Inițiala tatălui	Prenume						Tip act	Nr. act / data	Emitent						
-	-	-	-	-	-	-	-	-	-	-	-	-	-			

4. NOTĂRI, PROCESE, INTERDICȚII					5. OBSERVAȚII		
Tipul notării	Tip act	Nr. act / data	Emitent	Identificator entitate asociată	Imobil împrejmuit / neîmprejmuit	Imobil contestat / necontestat	Alte observații
-	-	-	-	-	Împrejmuit		



## REGISTRUL CADASTRAL AL IMOBILELOR

ANEXA Nr. 2

UAT Târgu Jiu  
Zonă cooperativizată (Co)

Sector cadastral nr. 124

1. DESCRIEREA IMOBILULUI																	
DATE TEREN												DATE CONSTRUCȚII					
Identificator teren	Adresă imobil	Număr cadastral	Nr. CF	Id.ETERRA	Suprafața măsurată	Intravilan / extra. (I/E)	Nr. top.	Nr. tarla	Nr. parcelă	Categorie folosință	Suprafața parcelă	Identificator construcție	Cod grupă destinație	Suprafața construită	Nr. niveluri	Nr. CF	Constr. cu acte (DA/NU)
3791	Intravilan, Loc. Târgu Jiu, UAT. Târgu Jiu, Jud. Gorj			42969	180	I		97	62	A	180	C1	CA	5	1	42969-C1	NU

2. PROPRIETATEA / POSESIA														
Titularul dreptului / posesiei			Proprietar=1 / Posesor=0	Data nașterii / CUI	Domiciliu / Sediul	Cota parte	Identificator entitate asociată	Cotă parte teren UI	Mod de dobândire	Act juridic			Obs. privitoare la proprietar	
Nume / Denumire	Inițiala tatălui	Prenume								Tip act	Nr. act / data	Emitent		
CRIȘAN DICU		RAMONA CLAUDIA	1	25.07.1986	Loc. Târgu Jiu, Jud. Gorj	1/1	3791		Convenție	act notarial	787 / 17.02.2011	BNP NISTORESCU NEACSA	căsătorită, bun comun	
SC HIDROELECTRICA SA BUCURESTI-SUCURALA HIDROCENTRALE TG JIU			1	13368994	Loc. Bucuresti Sectorul 2, Jud. Municipiul București	1/1	3791		Lege	act normativ	6457 / 15.05.2001	MINISTERUL INDUSTRIEI SI RESURSELOR	, bun propriu	
							3791			act notarial	2219 / 10.07.2012	NP NISTORESCU NEACSA		

3. SARCINI / DEZMEMBRĂMINTE												
Titular			Data nașterii / CUI	Domiciliu / Sediul	Tipul sarcinii sau al dezmembrămintelor dreptului de proprietate	Cota parte	Identificator entitate asociată	Act juridic			Valoare ipotecă	Tip monedă
Nume / Denumire	Inițiala tatălui	Prenume						Tip act	Nr. act / data	Emitent		
-	-	-	-	-	-	-	-	-	-	-	-	-

4. NOTĂRI, PROCESE, INTERDICȚII					5. OBSERVAȚII		
Tipul notării	Tip act	Nr. act / data	Emitent	Identificator entitate asociată	Imobil împrejmuit / neîmprejmuit	Imobil contestat / necontestat	Alte observații
Se noteaza suprapunerea reala a doua acte de proprietate asupra imobilului A1: 6457/15.05.2001, prin care sa intabulat dreptul de proprietate in favoarea SC HIDROELECTRICA SA in CF 44893 prin incheierea nr.12295/22.05.2007 si Contract de vanzare cumparare nr.787/17.02.2011 prin care sa intabulat dreptul de proprietate in favoarea CRIȘAN DICU RAMONA CLAUDIA in CF 42969 prin incheierea nr.7689/18.02.2011	act normativ	Legea nr.7 / 24.06.1996	Parlamentul Romaniei	3791	Neîmprejmuit		



## REGISTRUL CADASTRAL AL IMOBILELOR

ANEXA Nr. 2


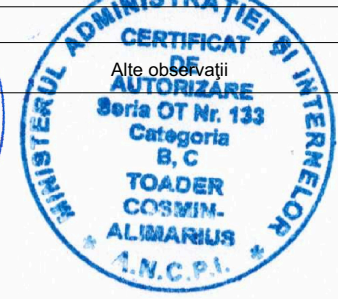
UAT Târgu Jiu  
Zonă cooperativizată (Co)

Sector cadastral nr. 124

1. DESCRIEREA IMOBILULUI																	
DATE TEREN												DATE CONSTRUCȚII					
Identificator teren	Adresă imobil	Număr cadastral	Nr. CF	Id.ETERRA	Suprafața măsurată	Intravilan / extra.(// E)	Nr. top.	Nr. tarla	Nr. parcelă	Categorie folosință	Suprafața parcelă	Identificator construcție	Cod grupă destinație	Suprafața construită	Nr. niveluri	Nr. CF	Constr. cu acte (DA/NU)
3792	Intravilan, Loc. Târgu Jiu, UAT. Târgu Jiu, Jud. Gorj	5907/2/1	15818	42850	226	I		97	62	A	226						

2. PROPRIETATEA / POSESIA													
Titularul dreptului / posesiei			Proprietar=1 / Posesor=0	Data nașterii / CUI	Domiciliu / Sediul	Cota parte	Identificator entitate asociată	Cotă parte teren UI	Mod de dobândire	Act juridic			Obs. privitoare la proprietar
Nume / Denumire	Inițiala tatălui	Prenume								Tip act	Nr. act / data	Emitent	
PĂȘĂRESCU		COSMIN	1	02.08.1978	Loc. Târgu Jiu, Str. 1 Decembrie 1918, Bl.27, Sc.2, Et.1, Ap.4, Jud. Gorj	1/1	3792		Convenție	act notarial	6125 / 30.11.2005	-	
PĂȘĂRESCU		ADINA	1	03.04.1977	Loc. Târgu Jiu, Str. 1 Decembrie 1918, Bl.27, Sc.2, Et.1, Ap.4, Jud. Gorj								
SC HIDROELECTRICA SA BUCURESTI-SUCURALA HIDROCENTRALE TG JIU			1	13368994	Loc. Bucuresti Sectorul 2, Jud. Municipiul București	1/1	3792		Lege	act normativ	6457 / 15.05.2001	MINISTERUL INDUSTRIEI ȘI RESURSELOR	, bun propriu

3. SARCINI / DEZMEMBRĂMINTE												
Titular			Data nașterii / CUI	Domiciliu / Sediul	Tipul sarcinii sau al dezmembrămintelor dreptului de proprietate	Cota parte	Identificator entitate asociată	Act juridic			Valoare ipotecă	Tip monedă
Nume / Denumire	Inițiala tatălui	Prenume						Tip act	Nr. act / data	Emitent		
-	-	-	-	-	-	-	-	-	-	-	-	-

4. NOTĂRI, PROCESE, INTERDICȚII					5. OBSERVAȚII	
Tipul notării	Tip act	Nr. act/ data	Emitent	Identificator entitate asociată	Imobil împrejmuit/ neîmprejmuit	
Se noteaza suprapunerea reala a doua acte de proprietate asupra imobilului A1: 6457/15.05.2001, prin care sa intabulat dreptul de proprietate in favoarea SC HIDROELECTRICA SA in CF 44893 prin incheierea nr.12295/22.05.2007 si Contract de vanzare cumparare nr.6125/30.11.2005 prin care sa intabulat dreptul de proprietate in favoarea PĂȘĂRESCU COSMIN și PĂȘĂRESCU ADINA in CF 42850 prin incheierea nr.20879/05.12.2005	act normativ	Legea nr.7 / 24.06.1996	Parlamentul Romaniei	3792	Neîmprejmuit	 

## REGISTRUL CADASTRAL AL IMOBILELOR

ANEXA Nr. 2


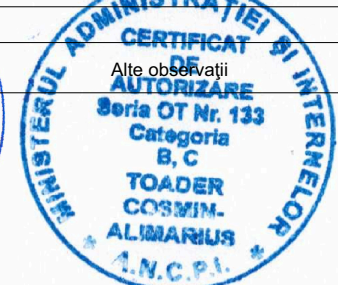
UAT Târgu Jiu  
Zonă cooperativizată (Co)

Sector cadastral nr. 124

1. DESCRIEREA IMOBILULUI																	
DATE TEREN												DATE CONSTRUCȚII					
Identificator teren	Adresă imobil	Număr cadastral	Nr. CF	Id.ETERRA	Suprafața măsurată	Intravilan / extra. (I/E)	Nr. top.	Nr. tarla	Nr. parcelă	Categorie folosință	Suprafața parcelă	Identificator construcție	Cod grupă destinație	Suprafața construită	Nr. niveluri	Nr. CF	Constr. cu acte (DA/NU)
3793	Intravilan, Loc. Târgu Jiu, UAT. Târgu Jiu, Jud. Gorj	5907/2/2	17103	42852	98	I		97	62	A	98						

2. PROPRIETATEA / POSESIA																
Titularul dreptului / posesiei			Proprietar=1 / Posesor=0	Data nașterii / CUI	Domiciliu / Sediul	Cota parte	Identificator entitate asociată	Cotă parte teren UI	Mod de dobândire	Act juridic			Obs. privitoare la proprietar			
Nume / Denumire	Inițiala tatălui	Prenume								Tip act	Nr. act / data	Emitent				
LIȚA		ION	1	06.08.1972	Loc. Rovinari, Str. FLORILOR, BI.IE2, Sc.2, Et.4, Ap.38, Jud. Gorj	1/1	3793		Convenție	act notarial	130 / 13.01.2021	Fetica Ilona-Lavinia	bun comun			
LIȚA		GETA	1	09.04.1981	Loc. Rovinari, Str. FLORILOR, Nr.10, BI. IE2, Sc.2, Et.4, Ap.38, Jud. Gorj											
SC HIDROELECTRICA SA BUCURESTI-SUCURALA HIDROCENTRALE TG JIU			1	13368994	Loc. Bucuresti Sectorul 2, Jud. Municipiul București	1/1	3793		Lege	act normativ	6457 / 15.05.2001	MINISTERUL INDUSTRIEI SI RESURSELOR	, bun propriu			

3. SARCINI / DEZMEMBRĂMINTE																
Titular			Data nașterii / CUI	Domiciliu / Sediul	Tipul sarcinii sau al dezmembrămintelor dreptului de proprietate	Cota parte	Identificator entitate asociată	Act juridic			Valoare ipotecă	Tip monedă				
Nume / Denumire	Inițiala tatălui	Prenume						Tip act	Nr. act / data	Emitent						
-	-	-	-	-	-	-	-	-	-	-	-	-	-			

4. NOTĂRI, PROCESE, INTERDICȚII					5. OBSERVAȚII	
Tipul notării	Tip act	Nr. act/ data	Emitent	Identificator entitate asociată	Imobil împrejmuit/ neîmprejmuit	Observații
Se noteaza suprapunerea reala a doua acte de proprietate asupra imobilului A1: 6457/15.05.2001, prin care sa intabulat dreptul de proprietate in favoarea SC HIDROELECTRICA SA in CF 44893 prin incheierea nr.12295/22.05.2007 si Contract de vanzare cumparare nr.130/13.01.2021 prin care sa intabulat dreptul de proprietate in favoarea LIȚA ION și LIȚA GETA in CF 42852 prin incheierea nr.3782/15.01.2021	act normativ	Legea nr.7 / 24.06.1996	Parlamentul Romaniei	3793	Neîmprejmuit	 



## REGISTRUL CADASTRAL AL IMOBILELOR

ANEXA Nr. 2

UAT Târgu Jiu  
Zonă cooperativizată (Co)

Sector cadastral nr. 124

1. DESCRIEREA IMOBILULUI																	
DATE TEREN											DATE CONSTRUCȚII						
Identificator teren	Adresă imobil	Număr cadastral	Nr. CF	Id.ETERRA	Suprafața măsurată	Intravilan / extra.(// E)	Nr. top.	Nr. tarla	Nr. parcelă	Categorie folosință	Suprafață parcelă	Identificator construcție	Cod grupă destinație	Suprafața construită	Nr. niveluri	Nr. CF	Constr. cu acte (DA/NU)
3794	Tarla: 97, Parcela: 65/1	6589/1/5	15042	42823	199	E		97	65/1	A	199						

2. PROPRIETATEA / POSESIA													
Titularul dreptului / posesiei			Proprietar=1 / Posesor=0	Data nașterii / CUI	Domiciliu / Sediul	Cota parte	Identificator entitate asociată	Cotă parte teren UI	Mod de dobândire	Act juridic			Obs. privitoare la proprietar
Nume / Denumire	Inițiala tatălui	Prenume								Tip act	Nr. act / data	Emitent	
BENEGUI		IONEL-CRISTIAN	1		Loc. Târgu Jiu, Jud. Gorj	1/1	3794		Convenție	act notarial	Contract de vanzare cumparare aut nr.2338 / 21.07.2005	-	bun propriu
SC HIDROELECTRICA SA BUCURESTI-SUCURALA HIDROCENTRALE TG JIU			1	13368994	Loc. Bucuresti Sectorul 2, Jud. Municipiul București	1/1	3794		Lege	acțiune în instanță	6457 / 15.05.2001	MINISTERUL INDUSTRIEI SI RESURSELOR	, bun propriu

3. SARCINI / DEZMEMBRĂMINTE												
Titular			Data nașterii / CUI	Domiciliu / Sediul	Tipul sarcinii sau al dezmembrămintelor dreptului de proprietate	Cota parte	Identificator entitate asociată	Act juridic			Valoare ipotecă	Tip monedă
Nume / Denumire	Inițiala tatălui	Prenume						Tip act	Nr. act / data	Emitent		
-	-	-	-	-	-	-	-	-	-	-	-	-

4. NOTĂRI, PROCESE, INTERDICȚII					5. OBSERVAȚII		
Tipul notării	Tip act	Nr. act/ data	Emitent	Identificator entitate asociată	Imobil împrejmuit/ neîmprejmuit	Imobil contestat/ necontestat	Alte observații
Se noteaza suprapunerea reala a doua acte de proprietate asupra imobilului A1: 6457/15.05.2001, prin care sa intabulat dreptul de proprietate in favoarea SC HIDROELECTRICA SA in CF 44893 prin incheierea nr.12295/22.05.2007 si Contract de vanzare cumparare nr.2338/21.07.2005 prin care sa intabulat dreptul de proprietate in favoarea BENEGUI IONEL-CRISTIAN in CF 42823 prin incheierea nr.12066/25.07.2005	act normativ	Legea nr.7 / 24.06.1996	Parlamentul Romaniei	3794	Neîmprejmuit		





## REGISTRUL CADASTRAL AL IMOBILELOR

ANEXA Nr. 2

UAT Târgu Jiu  
Zonă cooperativizată (Co)

Sector cadastral nr. 124

1. DESCRIEREA IMOBILULUI																	
DATE TEREN											DATE CONSTRUCȚII						
Identificator teren	Adresă imobil	Număr cadastral	Nr. CF	Id.ETERRA	Suprafața măsurată	Intravilan / extra.(// E)	Nr. top.	Nr. tarla	Nr. parcelă	Categorie folosință	Suprafață parcelă	Identificator construcție	Cod grupă destinație	Suprafața construită	Nr. niveluri	Nr. CF	Constr. cu acte (DA/NU)
3795	Tarla: 97, Parcela: 65/1	6589/2/2	15043	42888	37	E		97	65/1	A	37						

2. PROPRIETATEA / POSESIA																
Titularul dreptului / posesiei			Proprietar=1 / Posesor=0	Data nașterii / CUI	Domiciliu / Sediul	Cota parte	Identificator entitate asociată	Cotă parte teren UI	Mod de dobândire	Act juridic			Obs. privitoare la proprietar			
Nume / Denumire	Inițiala tatălui	Prenume								Tip act	Nr. act / data	Emitent				
BENEGUI		IONEL-CRISTIAN	1		Loc. Târgu Jiu, Jud. Gorj	1/1	3795		Convenție	act notarial	Contract de vanzare cumparare aut nr.2338 / 21.07.2005	NP Natalia Mănoiu	bun propriu			
SC HIDROELECTRICA SA BUCURESTI-SUCURALA HIDROCENTRALE TG JIU			1	13368994	Loc. Bucuresti Sectorul 2, Jud. Municipiul București	1/1	3795		Lege	act normativ	6457 / 15.05.2001	MINISTERUL INDUSTRIEI SI RESURSELOR	, bun propriu			

3. SARCINI / DEZMEMBRĂMINTE																
Titular			Data nașterii / CUI	Domiciliu / Sediul	Tipul sarcinii sau al dezmembrămintelor dreptului de proprietate	Cota parte	Identificator entitate asociată	Act juridic			Valoare ipotecă	Tip monedă				
Nume / Denumire	Inițiala tatălui	Prenume						Tip act	Nr. act / data	Emitent						
-	-	-	-	-	-	-	-	-	-	-	-	-	-			

4. NOTĂRI, PROCESE, INTERDICȚII					5. OBSERVAȚII		
Tipul notării	Tip act	Nr. act/ data	Emitent	Identificator entitate asociată	Imobil împrejmuit/ neîmprejmuit	Imobil contestat/ necontestat	Alte observații
Se noteaza suprapunerea reala a doua acte de proprietate asupra imobilului A1: 6457/15.05.2001, prin care sa intabulat dreptul de proprietate in favoarea SC HIDROELECTRICA SA in CF 44893 prin incheierea nr.12295/22.05.2007 si Contract de vanzare cumparare nr.2338/21.07.2005 prin care sa intabulat dreptul de proprietate in favoarea BENEGUI IONEL-CRISTIAN in CF 42888 prin incheierea nr.12066/25.07.2005	act normativ	Legea nr.7 / 24.06.1996	Parlamentul Romaniei	3795	Neîmprejmuit		



## REGISTRUL CADASTRAL AL IMOBILELOR

ANEXA Nr. 2



UAT Târgu Jiu  
Zonă cooperativizată (Co)

Sector cadastral nr. 124

1. DESCRIEREA IMOBILULUI																	
DATE TEREN												DATE CONSTRUCȚII					
Identificator teren	Adresă imobil	Număr cadastral	Nr. CF	Id.ETERRA	Suprafața măsurată	Intravilan / extra. (I/E)	Nr. top.	Nr. tarla	Nr. parcelă	Categorie folosință	Suprafața parcelă	Identificator construcție	Cod grupă destinație	Suprafața construită	Nr. niveluri	Nr. CF	Constr. cu acte (DA/NU)
3796	Intravilan, Loc. Târgu Jiu, UAT. Târgu Jiu, Jud. Gorj	8857	21665	44088	253	I		97	69/1	A	253						

2. PROPRIETATEA / POSESIA													
Titularul dreptului / posesiei			Proprietar=1 / Posesor=0	Data nașterii / CUI	Domiciliu / Sediul	Cota parte	Identificator entitate asociată	Cotă parte teren UI	Mod de dobândire	Act juridic			Obs. privitoare la proprietar
Nume / Denumire	Inițiala tatălui	Prenume								Tip act	Nr. act / data	Emitent	
TOMESCU		SIMONA LUIZA	1	24.09.1978	Loc. Târgu Jiu, Str. UNIRII, Nr.111, Jud. Gorj	1/1	3796	Convenție	act notarial	2964 / 19.12.2007	-		bun comun
TOMESCU		EMIL	1	14.07.1977	Loc. Târgu Jiu, Str. UNIRII, Nr.111, Jud. Gorj								, bun propriu
SC HIDROELECTRICA SA BUCURESTI-SUCURALA HIDROCENTRALE TG JIU			1	13368994	Loc. Bucuresti Sectorul 2, Jud. Municipiul București	1/1	3796	Lege	act normativ	6457 / 15.05.2001	MINISTERUL INDUSTRIEI SI RESURSELOR		, bun propriu

3. SARCINI / DEZMEMBRĂMINTE												
Titular			Data nașterii / CUI	Domiciliu / Sediul	Tipul sarcinii sau al dezmembrămintelor dreptului de proprietate	Cota parte	Identificator entitate asociată	Act juridic			Valoare ipotecă	Tip monedă
Nume / Denumire	Inițiala tatălui	Prenume						Tip act	Nr. act / data	Emitent		
UNICREDIT TIRIAC BANK SA SUCURSALA TG JIU			24575804	Loc. Târgu Jiu, Str. VICTORIEI, Nr.B, Jud. Gorj	Ipotecă		3796	act notarial	1498 / 23.06.2008	BNP Davitioiu Raluca Nicolita	40000	EUR

4. NOTĂRI, PROCESE, INTERDICȚII					5. OBSERVAȚII	
Tipul notării	Tip act	Nr. act/data	Emitent	Identificator entitate asociată	Imobil împrejmuit/ neîmprejmuit	Observații
Se noteaza suprapunerea reala a doua acte de proprietate asupra imobilului A1: 6457/15.05.2001, prin care sa intabulat dreptul de proprietate in favoarea SC HIDROELECTRICA SA in CF 44893 prin incheierea nr.12295/22.05.2007 si Contract de vânzare-cumpărare nr.2964/19.12.2007 prin care sa intabulat dreptul de proprietate in favoarea TOMESCU EMIL și TOMESCU SIMONA LUIZA in CF 44088 prin incheierea nr.583/09.01.2008	act normativ	Legea nr.7 / 24.06.1996	Parlamentul Romaniei	3796	Neîmprejmuit	 

4. NOTĂRI, PROCESE, INTERDICȚII					5. OBSERVAȚII		
Tipul notării	Tip act	Nr. act/ data	Emitent	Identificator entitate asociată	Imobil împrejmuit/ neîmprejmuit	Imobil contestat/ necontestat	Alte observații
Se notează interdicțiile de înstrăinare, grevare, demolare, închiriere, dezmembrare, alipire, restructurare, amenajare și construire - UNICREDIT TIRIAC BANK SA SUCURSALA TG JIU	act notarial	1498 / 23.06.2008	BNP Davitoiu Raluca Nicolita	3796	Neîmprejmuit		

